DISTRICT SURVEY REPORT

FOR

MINOR MINERAL – STONE/EARTH WORK

[OTHER THAN SAND MINING OR RIVER-BED MINING]

IN

PALAMAU DISTRICT OF JHARKHAND STATE

PREPARED AS PER

As per the Gazette Notification No. - S.O. - 3611 (E), 25th July 2018
by Ministry of Environment Forest & Climate Change, Govt. of India

PREPARED BY:

SUB-DIVISIONAL COMMITTEE

PALAMAU DISTRICT, JHARKHAND

TABLE OF CONTENT

Chapter No.	Description	Page No.
A	Index	1-5
B	Recommended by Sub-Divisional Committee and Deputy Commissioner, Palamau	6-6
C	Preface	7-8
1	Introduction	9-13
	1.1 Statutory framework	9-10
	1.2 Methodology of DSR preparation	10-13
2	Overview of mining activity in the District	14-23
	2.1 Overview of mining activity	14-14
	2.2 Details of Expired Mining Leases in the District	15-23
3	General Profile of the District	24-42
	3.1 General Information	24-26
	3.2 Topography & Terrain	27-29
	3.3 Drainage System	30-32
	3.5 Demography	33-34
	3.6 Connectivity in Palamau District	35-35
	3.7 Cropping Pattern	35-35
	3.8 Flora & Fauna	37-40
	3.9 General Landforms	41-41
	3.9 Soil	41-41
	3.10 Geomorphology	41-42
4	Geology & Mineral Wealth of the District	43-47
	4.1 Geology	43-45
	4.2 Overview of Mineral Resources	46-47
5	Drainage System & Irrigation Pattern	48-50
	5.1 Drainage System	48-48
	5.2 Rivers of Palamau District	48-48
	5.3 Drainage System with description of main River	49-49
	5.4 Salient features of important Rivers & Streams	49-50
6	Land Utilization Pattern of the District	51-55
	6.1 Forest	51-53
	6.2 Agriculture & Irrigation	53-55

Approved

State Level Environment Impact Assessment Authority Jharkhand, Ranchi

7	Surface Water And Ground Water Scenario of the District	**56-63**
	7.1 Water courses and Hydrogeology	56-57
	7.2 Hydrogeology	57-57
	7.3 Depth to Water level	57-57
	7.4 Water Level Trend	58-60
	7.6 Aquifers Parameters	61-61
	7.6 Status of Ground Water Development	62-62
	7.7 Ground water Related Issue and Problems	63-63
8	Rainfall & Climate of the District	**64-65**
	8.1 Rainfall	64-64
	8.2 Climatic Condition	65-65
9	Details of Existing/Working Mining Leases in the District	**66-97**
10	Details of Royalty or Revenue received in last three years	**98-98**
11	Details of Production of Minor mineral in last three years	**99-99**
12	Mineral Map of the District	**100-101**
13	List of Letter of Intent (LoI) Holders in the District along with its validity	**102-108**
14	Total Mineral Reserve available in the District	**109-159**
15	Quality/Grade of mineral available in the District	**156-157**
16	Use of mineral	**160-161**
17	Demand and Supply of the mineral in the last three years	**164-165**
18	Mining Leases marked on the map of the District	**166-166**
19	Details of the area of where there is a cluster of mining leases viz. number of mining leases, location (Latitude and Longitude)	**167-179**
20	Details of Eco-Sensitive area, if any, in the District	**180-205**
21	Impact on the Environment (Air, Water, Noise, Soil, Flora & Fauna, Land use, Agriculture, Forest etc.) due to mining activity	**206-212**
22	Remedial measures to mitigate the impact of mining on the environment	**213-214**

Approved
Jharkhand, Ranchi

23	Reclamation of mined-out area (best practice already implemented in the District, requirement as per rules and regulation, proposed Reclamation Plan)	**215-215**
24	Risk Assessment & Disaster Management Plan	**216-221**
25	Details of the Occupational Health issues in the District. (Last five-year data of number of patients of Silicosis & Tuberculosis is also needs to be submitted)	**222-223**
26	Plantation and Green Belt development in respect of leases already granted in the District	**224-232**
	Anexure Plantation	
	References	

State Level Environment Impact Assessment Authority * Jharkhand, Ranchi *
Approved

LIST OF FIGURES:

Figure No.	Description	Page No.
Figure No. 3.1	Location Map of Palamau	26
Figure No. 3.2	Digital Elevation Map of Palamau District	28
Figure No. 3.3	Slope Map of Palamau	29
Figure No. 3.4	Stream Order Map of Palamau District	32
Figure No. 3.5	Route Map of Palamau District	36
Figure No. 3.6	Eco-Sensitive Zone in Palamau District	40
Figure No. 3.7	Soil Classes of Palamau District	41
Figure No. 3.8	Geomorphological Map of Palamau District	42
Figure No. 4.1	Geological Map of Palamau District	45
Figure No. 4.2	Mineral Map of Palamau District	47
Figure No. 5.1	Stream Order Map of Palamau District	50
Figure No. 6.1	Forest Cover Map of Jharkhand	51
Figure No. 6.2	Forest Cover Map of Palamau, Jharkhand	53
Figure No. 6.3	Land Degradation Map of Palamau, Jharkhand	54
Figure No. 6.3	Landuse Landcover map of Palamau District	55
Figure No. 7.1	Hydrogeological Map of Palamau District	56
Figure No. 7.2	Groundwater Depth map of Palamau District	58
Figure No. 7.4	Location of Exploratory Wells in Palamau District	60
Figure No. 12.1	Mineral Map of Palamau District	98
Figure No. 22.1	Map of Eco-Sencitive Zone of Palamau Wildlife Sanctuary, Betla National Park	131-134

LIST OF TABLES:

Table No.	Description	Page No.
Table No. 1.1	Requirement of District Survey Report and its year-wise modification	9-10
Table No. 1.2	Pictorial Descriptions of Physiographic Classification	11-12
Table No. 2.2	Details of Expired Mining leases in the District	15-23
Table No. 3.2	No. of Blocks & Circles under Sadar Medininagar Sub-Division	24-25
Table No. 3.3	No. of Blocks & Circles under Chhatarpur Sub-Division	25-25
Table No. 3.4	No. of Blocks & Circles under Hussainabad Sub-Division	25-25
Table No. 3.5	Demography Details of Palamau, Jharkhand	33-34
Table No. 3.5	Projected Population of Palamau District	34-34
Table No. 5.1	Drainage System with description of main Rivers	49-49
Table No. 5.2	Salient features of important River & Streams	49-49
Table No. 6.1	District wise Forest Cover Area in Jharkhand	52-52
Table No. 6.2	Irrigation by different sources	54-54

Approved
Jharkhand, Ranchi

Table No. 7.1	Summarized hydrogeological data of exploratory drilling of Palamau district	57-57
Table No. 7.2	Summarized hydrogeological data of exploratory drilling of Palamau district	50-50
Table No. 7.3	Annual Replenishable Ground Water Resource	81-81
Table No. 8.1	Rainfall Data of Palamau from 2016-2020	52-52
Table No. 9.1	Details of Existing/Working Mining Leases in the District	65-94
Table No. 10.1	Details of Royalty/Revenue received in last three years	95-95
Table No. 11.1	Details of Production of Minor minerals in last three years	96-96
Table No. 13.1	List of Letter of Intent (LoI) Holders in the District	99-104
Table No. 14.1	Assessment of Mineable Reserve of Stone in palamau District	75-91
Table No. 20.1	Location of Mining Lease in the Palamau district	97-107
Table No. 19.1	Details of Clusters in the District	162-174

LIST OF DOCUMENTS:

Sl. No.	Description	Page No.
1.	Letter from DMO regarding Advertisement in NIC Portal	163
2.	Copy of Advertisement in Newspaper/NIC Portal	163

LIST OF MAPS:

Sl. No.	Description	Map No.
1	Existing/Working Mining Leases marked on map of Palamau District	A
3	Map showing Identified Potential Stone Deposits	B

State Level Environment Impact Assessment Authority * Approved * Jharkhand, Ranchi *

DISTRICT SURVEY REPORT "MINOR MINERAL (STONE) OTHER THAN SAND MINING OR RIVER-BED MINING "IN PALAMAU DISTRICT OF JHARKHAND

Recommended by Sub-Divisional Committee and Deputy commissioner, Palamau

District Mining Officer
Palamau

Regional Officer
JSPCB, Ranchi

Assistant Director, Geology
Palamau

Executive Engineer
Minor Irrigation,
Palamau

Sub-Divisional Officer
Palamau

Sub-Divisional Officer
Hussainabad, Palamau

Sub-Divisional Officer
Chattarpur, Palamau

Divisional Forest Officer
Palamau

Deputy Commissioner
Palamau

Approved by,

SEIAA, Jharkhand

Member
State Level Environment Impact Assessment Authority, Jharkhand

05/11/2024
Member Secretary
State Level Environment Impact Assessment Authority
Jharkhand

Chairman
5.11.2024
State Level Environment Impact Assessment Authority, Jharkhand

PREFACE

The need for District Survey Report (DSR) have been necessitated by Ministry of Environment, Forest and Climate Change (MoEF & CC) vide their Notification No. - 125 (Extraordinary, Part II Section 3, Sub-section ii), S.O. - 141 (E), dated 15th January 2016. The notification was addressed to bring certain amendments with respect to the EIA notification 2006 and in order to have a better control over the legislation, District level committees have been introduced in the system. As a part of this notification, preparation of District Survey Report has been emphasized. Subsequently, MoEF & CC has published Notification No. - 3611 (E), dated 25th July 2018 regarding inclusion of the format of District Survey Report (DSR) for "Minor minerals other than Sand Mining or River-bed Mining". This DSR has been prepared in conformity with the Notification No. - S.O. - 141 (E), S.O. - 3611 (E) and other Sand mining guidelines published by MoEF & CC time to time as well as the requirement specified in Jharkhand Minor Mineral Concession Rules.

The main purpose of DSR is to identify the mineral potential areas to develop the mining activities along with relevant current geological data of the district where mining can be allowed; and also to distinguish the areas where mining will not be allowed due to proximity to infrastructural structures and installations. The District Survey Report shall guide for systematic and scientific utilization of natural resources, so that present and future generation may be benefitted at large.

Palamau is a District in north-western Jharkhand, on the border of district Chatra in the east, Garhwa in the west, Latehar in the south and State of Bihar in the north. It came into existence on 1st January 1928. Palamau district lies between 24°38'N, 83°59'E to 23°47'N, 84°01'E and 23°57'N, 83°49'E to 24°08'N, 84°34'E. It covers an area of 5043.8 km². The administrative headquarter of Palamau is Medininagar, situated on the bank of Koel River in between 24°03′ North and 84°04′ East. The Palamu district has historical relevance dating back to the Maurya Empire, and it is mentioned in the travelogue of the famous Chinese traveler, Xuanzang. Daltonganj got its name from Colonel Dalton, Commissioner of Chhotanagpur in 1861. The new name of Daltonganj is now Medininagar in the name of the King Medini Rai.

Palamau is divided into three sub-divisions and further, the sub-divisions are divided into 21 blocks. The district is bounded in the north by Rohtas and Aurangabad district of Bihar, in the south by Latehar district and east by Chatra district, in the west by Garhwa district.

Lying between 83°50' and 84 °36' E longitudes and 23°25' and 23°55' N latitudes, the Palamau Wildlife Sanctuary was initially created over a forest area of 979.97 km² and since then an area of 226.32 km² of this Sanctuary has been notified as Betla National Park. Both the areas have been included in the Palamau Tiger Reserve created under Project Tiger. Palamau Tiger Reserve was established when India was introducing the famous Project Tiger in the year 1973 to save the endangered asset of our Country.

The drainage of the district is mainly controlled by the River Sone, River North Koel and its tributaries viz the Auranga and Amanat. The Koel, Auranga and Amanat have the upper reaches characterized by high bank and rocky beds while the lower reaches by sandy beds. The general line of drain is from south to north towards River Sone.

From the geological report, it appears that there are deposits of various minerals. The important minerals which are available in this district in commercial scale are Coal, Limestone, Fireclay and Laterite. There are also traces of deposits of Iron-ore, Graphite, Building Stones, Dolomite, Red Ochre, Yellow Ochre, Bauxite and Lead. As to the commercial value of all the minerals, it is difficult to say whether a large-scale industrial development is possible except in the case of Coal, Limestone and Fireclay. So far as Coal is concerned at present two collieries, one at Rajhara and the other Hutar Colliery at Barwadih, are working.

Approved

जिला खनन पदाधिकारी
पलामू, मेदिनीनगर

The occurrence of Minor minerals in the district have been established by Department of Mines and Geology, Government of Jharkhand and others in previous instances. It requires further systematic and scientific approach to quantify the resource along with their grade assessment. The State is committed to sustainable mining practices, and it is working to ensure that the mineral resources are used in a way that benefits the environment and the people of Jharkhand. The Government is taking steps to curb illegal mining, to promote sustainable mining practices, and to develop the infrastructure in the State. The Government is also working to train the workforce in the mining industry. This report also recommends to undertake detail exploration program to assess the Minor mineral occurrences in the district and should have a proper development and production plan for the specified minerals so as to satisfy the demand and supply gap of Minor minerals in the district.

जिला खनन पदाधिकारी
पलामू, मेदिनीनगर

1. INTRODUCTION

The District Survey Report of Palamau district has been prepared as per the guidelines of Ministry of Environment, Forest & Climate Change (MoEF & CC), Government of India vide Notification S.O. - 1533(E) dated 14th Sept. 2006 and subsequent MoEF & CC Notification S.O. - 141(E) dated 15th Jan. 2016. This report shall guide systematic and scientific utilization of natural resources, so that present and future generation may be benefitted at large. Further, MoEF & CC published a notification S.O. - 3611(E), dated 25th July, 2018 and recommended the format for District Survey Report for Minor minerals other than Sand Mining or River-bed Mining.

The Objectives of the District Survey Report are as following:

1. Identification and Quantification of mineral resource and its optimal utilization.
2. To regulate the Minor mineral's mining in the Country, identification of site specific end-use consumers and reduction in demand & supply gaps.
3. Use of information technology (IT) & latest scientific method of mining for surveillance of the Minor mineral's mining at each step.
4. District Survey Report shall enable Environmental Clearance for cluster of Minor mineral. It shall assist concerned Department during post environmental clearance monitoring.
5. To control the instance of illegal mining.
6. To maintain the livelihood of nearby village's peoples.
7. To keep accumulated data records viz. Details of Mineral Resource, Potential area, Lease, Approved Mining Plan, Co-ordinates of a District at one place.
8. To maintain the records of Royalty/Revenue generation.
9. A concise guideline can be framed considering the point discussed in the DSR for Minor mineral's mining in the district.

The District Survey report (DSR) is comprised of secondary data published and endorsed by various Departments and websites about Geology of the area, Mineral resources, Climate, Topography, Landforms, Forest, Rivers, Soil, Agriculture, Road, Transportation, Irrigation etc. Data on lease and mining activities in the district, revenue etc. are collected from concerned District Mining Office.

1.1 Statutory Framework:

The below table has mentioned the requirement of District Survey Report and its year wise modification;

Table 1.1: Requirement of District Survey Report & its year wise modification

Year	Particulars
1994	The Ministry of Environment, Forest & Climate Change (MoEF & CC) published Environmental Impact Assessment Notification 1994 which is only applicable for the Major minerals having mining lease area more than 5 Ha.
2006	In order to cover the minor minerals also into the preview of EIA, the MoEF & CC issued EIA Notification S.O. - 1533 (E), dated 14th September 2006, made mandatory to obtain Environmental Clearance for both Major & Minor mineral having mining lease area more than 5 Ha.
2012	Further, Hon'ble Supreme Court wide order dated 27th February 2012 in I.A. No. - 12-13 of 2011 in Special Leave Petition (C) No. - 19628-19629 of 2009, in the matter of Deepak Kumar etc. Vs. State of Haryana and Others etc., ordered that "leases of minor minerals including their renewal for an area of less than five hectares be granted by the States/Union Territories only after getting environmental clearance from MoEF & CC"; and Hon'ble National Green Tribunal, order dated 13thJanuary, 2015 in the matter regarding Sand mining has directed for making a policy on Environmental Clearance for mining leases in cluster for Minor minerals.

जिला खनन पदाधिकारी
पलामू, मेदिनीनगर

2016	The MoEF & CC in compliance of above Hon'ble Supreme Court's and NGT's order has prepared "Sustainable Sand Mining Guidelines (SSMG), 2016" in consultation with State Governments, detailing the provisions on Environmental Clearance (EC) for cluster, creation of District Environment Impact Assessment Authority, preparation of District Survey Report and for proper monitoring of minor mineral. Thereby issued notification dated 15.01.2016 for making certain amendments in the EIA Notification, 2006, and made mandatory to obtain EC for all minor minerals. Provisions have been made for the preparation of District Survey Report (DSR) of River-bed material and other minor minerals.
2018	MoEF & CC published a notification S.O. - 3611(E) Dated 25th July 2018 and recommended the format for District Survey Report for Minor minerals other than Sand mining or River-bed mining. The notification stated about the objective of DSR, i.e. "identification of the mineral potential areas to develop the mining activities along with relevant current geological data of the District where mining can be allowed; and also to distinguish the areas where mining will not be allowed due to proximity to infrastructural structures and installations.".

➢ The Ministry of Environment Forest & Climate Change formulated the format of District Survey Report for Minor minerals other than Sand Mining or River-bed Mining which focuses on the management of Minor mineral's mining in the country. But in the recent past, it has been observed that apart from management and systematic mining practices there is an urgent need to have a guideline for effective enforcement of regulatory provision and their monitoring. Section 23 C of MMDR 1957 empowered the State Government to make rules for preventing illegal mining, transportation and storage of minerals but in the recent past, it has been observed that there was large number of illegal mining cases in the Country and in some cases, many of the officers lost their lives while executing their duties for curbing illegal mining incidence. The illegal and uncontrolled illegal mining leads to loss of revenue to the State and degradation of the environment.

1.2 Methodology of DSR Preparation:

The data related to district profile, geology, mineralization, mining activity are sketchy and disjointed. There are multiple data sources, which are in the public domain, as well as in government website. To prepare District Survey Report, need to collate all the available databases on these regards. A comprehensive and a meaningful interpretable database created, which would be necessary to demonstrate the district overview. Workflow for the DSR job is as follows.

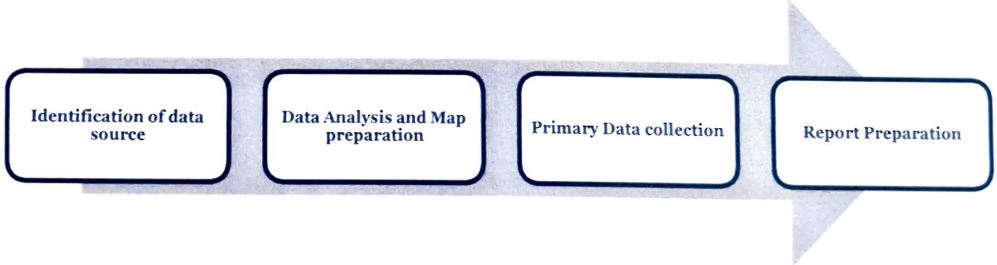

Data source Identification: District Survey Report has been prepared based on the primary data base collected from different sources. The data sources which are used in DSR are mostly based on Government published data or the published report in reputed journal. District profile has been prepared based on the District Census 2011. Potential mineral resources have been described based on GSI or any other Govt. agencies work done. Mining lease details and the revenue generated from Minor minerals has been prepared based on available data from District

जिला खनन पदाधिकारी
पलामू, मेदिनीनगर

Mining Office of the district. Satellite image has been used for map preparation related to physiography and land utilization pattern of the district.

Data Analysis and Map Preparation: Dataset which are captured during the report preparation are gone through detail analysis work. District Survey Report involves the analytical implication of captured dataset to prepare relevant maps. Methodology adopted for preparation of relevant maps is explained below.

Land Use and Land Cover Map:

Land Use and Land Cover classification is a complex process and requires consideration of many factors. The major steps of image classification may include determination of a suitable classification system via Visual Image Interpretation, selection of training samples, Satellite image (FCC - False Color Composition) pre-processing, selection of suitable classification approaches, post-classification processing and accuracy assessment.

Here, LISS-III Satellite imagery has been taken for Supervised Classification as supervised classification can be much more accurate than unsupervised classification, but depends heavily on the training sites, the skill of the individual processing the image and the spectral distinctness of the classes in broader scale.
According to the Visual Image Interpretation (Tone, Texture, Colour etc.) training set of the pixel has been taken.

Table 1.2: Pictorial Descriptions of Physiographic Classification

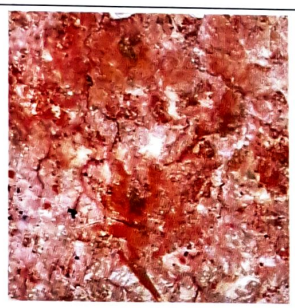	
Agricultural Land - Based on their Geometrical shape, Red and Pink color tone, Agricultural Land has been identified.	**Vegetation Covered Area** - Based on their continuous Red color tone, Vegetation Covered Area has been identified.
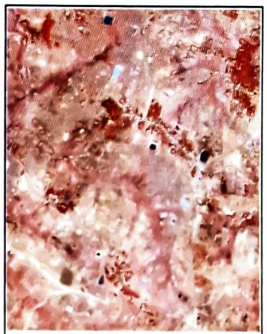	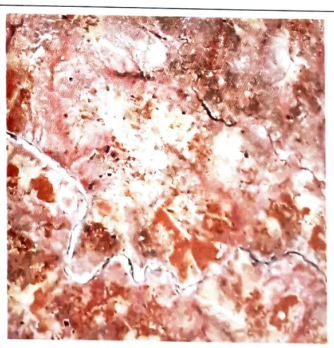
Agricultural Fallow Land - Based on their Geometrical shape, Light and dark Cyan with light Pink color tone, Agricultural Fallow Land has been identified.	**Bad Land Topography** - Light Yellowish mixed with Cyan color has been identified as Bad Land Topography.

Approved
Jharkhand

जिला खनन पदाधिकारी
पलामू, मेदिनीनगर

	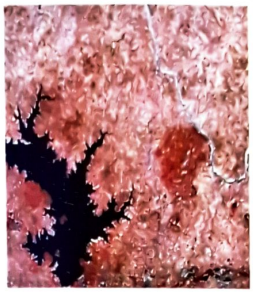
Settlement – Area with Cyan color including geometrical shape has been recognized as Settlement Area.	**Water Bodies** – Dark Blue color has been classified as Water Bodies.

Geomorphological Map:

The major steps of preparing Geomorphological Map is identifying features like – Alluvial Fan, Alluvial Plain, Hilly region etc. from Satellite imagery (FCC - False Color Composition) via Visual Image Interpretation and then digitization has been taken into the consideration to prepare map including all the Geomorphological features according to their location.

Physiographical Map:

The major step of preparing Physiographical Map is generating contour at a specific interval to show the elevation of the area using CARTOSAT DEM.

Block Map:

- Raw Data collected from **National Informatics Centre (NIC Website)** during March 2022 and October 2022.
- Data has been geo-referenced using GIS software.
- Digitization of Block boundary, District Boundary, State Boundary, International Boundary and District Headquarter, sub–district Headquarter, Places, Road, Railway, River, Nala etc.
- Road name, River name, Railway name has been filled in attribute table of the Layers.
- Final layout has been prepared by giving scale, legend, north arrow, etc.

Transportation Map:

- Raw Data collected from **National Informatics Centre (NIC Website)** during March 2022 and October 2022.
- Data has been geo-referenced using GIS software.
- Digitization of Block boundary, District Boundary, State Boundary, International Boundary and District Headquarter, sub–district Headquarter, Places, Road, Railway, River, Nala etc.
- Road name, River name, Railway name has been filled in attribute table of the Layers.
- Final layout has been prepared by giving scale, legend, north arrow, etc.

Drainage Map:

- Raw Data collected from **National Informatics Centre (NIC Website)** during March 2022 and October 2022.
- Data has been geo-referenced using GIS software.
- Block boundary, District Boundary, State Boundary, International Boundary & District Headquarter, sub–district Headquarter, Places, Road, Railway, River, Nala etc.
- Road name, River name, Railway name has been filled in attribute table of the Layers.
- Final layout has been prepared by giving scale, legend, north arrow, etc.

जिला खनन पदाधिकारी
पलामू मेदिनीनगर

Earthquake Map:

- Raw data collected from **Ministry of Earth Science.**
- Data has been geo-referenced using GIS software.
- Digitization of Earthquake zone and superimposed it over Block Boundary.
- Zone name has been filled in attribute table of the Layers.
- Final layout has been prepared by giving scale, legend, north arrow, etc.

Soil Map:

- Raw data collected from **National Bureau of Soil Survey and Land Use Planning.**
- Data has been geo-referenced using GIS software.
- Digitization of Soil classification zone and superimposed it over District Boundary.
- Soil classification has been filled in attribute table of the Layers.
- Final layout has been prepared by giving scale, legend, north arrow, etc.

Wildlife Sanctuary and National Park Location Map:

- Raw data collected from **ENVIS Centre on Wildlife & Protected Areas** during August **2022.**
- Data has been geo-referenced using GIS software.
- Digitization of Wildlife Sanctuary & National Park and superimposed it over Block Boundary.
- Wildlife Sanctuary & National Park name has been filled in attribute table of the Layers.
- Final layout has been prepared by giving scale, legend, north arrow, etc.

Primary Data Collection: Field data collection is an integral part of DSR preparation. This report has been prepared with the holistic approach and data provided by District Mining Office. The DSR with all updated data has been prepared.

Report Preparation: District Survey Report has been prepared to fulfil the purpose of identification of mining area for Minor mineral and their impact on environment. Report provides details of the mineral potential zones. Assessing mining prospect with respect to Minor minerals, List of Letter of Intent (LoI) incorporated in this report. Report also provides the socio environmental study for establishing mines of Minor minerals in the district.

State Level Environment Impact Assessment Authority * Jharkhand, Ranchi *
Approved

जिला खनन पदाधिकारी
पलामू मेदिनीनगर

2. OVERVIEW OF MINING ACTIVITY IN THE DISRICT

2.1 Overview of mining Activity:

There are two types of minerals found in Palamau -

1. Large-Scale Minerals: – Coal, Graphite, Limestone, Dolomite.
2. Small-Scale Minerals: – Under this, the acceptance of mining of Stone, sand, Morrum, Clay, Marble and other mineral is done through the block allotment by the Central Government through auction.

Small mineral mining leases, which are less than 5.00 Hectares, has been accepted by the District Commissioner of the district, but the Government Land more than 5.00 Hectares are done by the department through the auction.

a. Expired Stone Mines Leases Stone(Granite Gneiss), Marble & Morrum that are present in Palamau District are 78.

b. Existing Working Stone Mines (Granite Gneiss). Marble & Morrum that are present in Palamau District are 59.

c. Existing Non-Working Stone Mines (Granite Gneiss) that are present in Palamau District are 11.

d. Existing Brick Earth Mines that are present in Palamau District are 221.

e. Existing Non-Working Coal Mines that are present in Palamau District are 5.

f. Existing Non-Working Graphite,Limestone,Dolomite,Iron ore,Feldspar,Quartz,Magnatite Mines that are present in Palamau District are 25.

State Level Environment Impact Assessment Authority Approved Jharkhand, Ranchi

जिला खनन पदाधिकारी
पलामू मेदनीनगर

2.2 Details of Expired Mining Leases in the District:

DETAILSS OF EXPIRED MINING LEASES IN PALAMU DISTRICT

Sl. No.	Name of the Mineral	Name of the Lessee	Address of the Lessee
1	2	3	4
1	Stone	दिलीप कुमार सिंह, वल्द कुवंर जगरनाथ सिंह ग्राम+पोस्ट+थाना मोहम्मदगंज, पलामू।	मौजा मोहम्मदगंज, थाना मोहम्मदगंज, प्लॉट संख्या 972(अंश)
2	Stone	सर्वश्री गुप्ता ट्रेडिंग कंपनी, पार्ट0 श्री अनुप प्रसाद गुप्ता, वल्द श्री गोदावरी प्र0 गुप्ता, ग्राम नुरू,थाना पांकी, पलामू	मौजा जोतांग, थाना पांकी, प्लॉट 242
3	Stone	श्री उपेन्द्र कुमार सिंह, वल्द श्री जलेश्वर सिंह, ग्राम लिधकी, पोस्ट कटुअल, थाना चैनपुर, पलामू।	मौजा बुढ़ीवीर, थाना चैनपुर, प्लॉट संख्या 634
4	Stone	श्री संजय कुमार सिंह, वल्द श्री विजय कुमार सिंह ग्राम नगेश्वर, पो0 दुलही, थाना पाटन, पलामू।	मौजा टुसरा, थाना पाटन, प्लॉट संख्या 49
5	Stone	श्री धनंजय कुमार, वल्द श्री राज किशोर प्रसाद, हमीदगंज, डालटनगंज, पलामू।	मौजा सलतुआ, थाना चैनपुर, प्लॉट संख्या 06
6	Stone	मो0 जहांगीर खां, वल्द मो० मकबुल खां ग्राम मंदेया, पोस्ट+थाना छत्तरपुर, पलामू।	मौजा मसिहानी, थाना छत्तरपुर, प्लॉट संख्या 581(अंश)
7	Stone	श्री दया शंकर दूबे,वल्द श्री शंभूनाथ दूबे, ग्राम+पोस्ट +थाना विश्रामपुर, पलामू।	मौजा असनौलिया, थाना विश्रामपुर, प्लॉट संख्या 310
8	Stone	श्री राजेन्द्र प्रसाद सिंह, वल्द स्व0 कुंवर जगदीश्वर प्रसाद सिंह, ग्राम लादी, पोस्ट एवं थाना चैनपुर, पलामू।	मौजा सलतुआ, थाना चैनपुर, प्लॉट संख्या 04
9	Marble	सर्वश्री एकता मिनरल्स, प्रो० लक्ष्मण सिंह, वल्द श्री रामचंद सिंह, ग्राम+पोस्ट सुआ, थाना डालटनगंज, पलामू।	मौजा सुआ, थाना डालटनगंज, प्लॉट संख्या 183(अंश)
10	Stone	श्री कुलदीप सिंह, वल्द स्व० सरदार हरनाम सिंह, रांची रोड़, रेड़मा डालटनगंज, पलामू।	मौजा रूदवा, थाना छत्तरपुर, प्लॉट संख्या 90 (अंश)
11	Stone	श्री देव कुमार प्रसाद, वल्द श्री राजेन्द्र प्रसाद जयसवाल, ग्राम अरर, पोस्ट नावा बजार, थाना छत्तरपुर, पलामू।	मौजा डाली, थाना छत्तरपुर, प्लॉट संख्या 193 (अंश)
12	Marble	श्री अशोक कुमार, वल्द श्री रामचंद्र शर्मा द्वारा श्री इन्द्रदेव प्रसाद मेहता, भुदान कार्यालय के पीछे, आबादगंज, डालटनगंज, पलामू।	मौजा चुंगाबांसडीह, थाना चैनपुर, प्लॉट संख्या 219 (अंश)
13	Stone	श्री राधेश्याम प्रसाद, वल्द स्व0 जवाहीर साव ग्राम+पोस्ट डाली, थाना छत्तरपुर, पलामू।	मौजा डाली, थाना छत्तरपुर, प्लॉट संख्या 1669 (अंश)
14	Stone	श्री अरूण कुमार, वल्द श्री कौशल कुमार जायसवाल ग्राम+पो0 डाली, थाना छत्तरपुर, पलामू।	मौजा डाली, थाना छत्तरपुर, प्लॉट संख्या 2511 (अंश)
15	Stone	श्री सतीश कुमार तिवारी, वल्द श्री राम क्षमा तिवारी, ग्राम नावाडीह, पो0 बैदाकला, थाना पाटन, पलामू।	मौजा उताकी, थाना पाटन, प्लॉट संख्या 27

16	Stone	सर्वश्री सिंह स्टोन वर्क्स, प्रो0 श्री लव कुमार सिंह, वल्द स्व0 मुकुटधारी सिंह, ग्राम सोनबरसा, मोहम्मदगंज, पलामू।	मौजा वनई, थाना पांकी प्लॉट संख्या 1585 एवं 1587(अंश)
17	Stone	सर्वश्री सोनु स्टोन वर्क्स, प्रो0 श्री रामवृक्ष साव, वल्द श्री राम औतार साव, ग्राम सिलदिली, पोस्ट कजरू खूर्द, विश्रामपुर, पलामू।	मौजा मूसीखाप, थाना विश्रामपुर, प्लॉट संख्या 945 (अंश)
18	Stone	सर्वश्री सिंह स्टोन वर्क्स, प्रो0 श्री लव कुमार सिंह वल्द स्व0 मुकुटधारी सिंह ग्राम सोनवर्षा, थाना मोहम्मदगंज, पलामू।	मौजा माहुर, थाना मोहम्मदगंज, प्लॉट संख्या 137
19	Marble	श्री जितेन्द्र सिंह, वल्द श्री विश्वनाथ सिंह, रेड़मा, डालटनगंज पलामू।	मौजा महुलिया, थाना पाटन, प्लॉट संख्या 27(अंश)
20	Stone	मेसर्स अग्रवाल इन्फ्रास्ट्रक्चर, श्री राकेश अग्रवाल, स्थाई पता C-2/101, ऐश्वर्या चैम्बर्स, तेलीबांधा, रायपुर, छतीसगढ़ वर्तमान पता C/o श्री मथुरा सिंह, नियर नवकेतन सिनेमा हॉल, नावाटोली, डालटनगंज, पलामू।	मौजा रूदवा, थाना छत्तरपुर, प्लॉट संख्या 90(अंश)

21	Stone	श्री अनिल कुमार गुप्ता, वल्द श्री राजाराम गुप्ता, ग्राम+पोस्ट पण्डवा, थाना पाटन, पलामू।	मौजा मुरूमदाग, थाना छत्तरपुर, प्लॉट संख्या 29
22	Stone & Marble	श्री अश्विनी कुमार मिश्रा, बेलवाटिका, डालटनगंज, पलामू।	मौजा डाटम, थाना चैनपुर, प्लॉट संख्या 143.144, 145 एवं 146
23	Stone & Marble	सर्वश्री जय माता दी मिनिरल पार्ट0 श्री केतन आनंद वर्मा, श्री सत्यपाल वर्मा, बेलवाटीका, डालटनगंज, पलामू	मौजा कुण्डपानी, थाना चैनपुर, प्लॉट संख्या 250,256 एवं 272 (अंश)
24	Stone	श्री संजय कुमार सिंह, वल्द श्री कमला प्रसाद सिंह, न्यू ऐरिया सर्वोदय नगर, जेलहाता, डालटनगंज, पलामू।	मौजा कुण्डेलवा, थाना डालटनगंज, प्लॉट संख्या 175 (अंश)
25	Marble	श्री कमरूदीन एण्ड सन्स, पार्टनर मो0 सरफुदीन, वल्द कमरूदीन अग्रवाल, कुण्ड मुहल्ला, डालटनगंज पलामू।	मौजा बेड़मा, थाना चैनपुर, प्लॉट संख्या 1073, 1097(अंश)
26	Stone & Marble	श्री संजय कुमार सिंह, वल्द स्व0 यदुपति सिंह, बेलवाटीकर, डालटनगंज, पलामू।	मौजा चुंगाबासडीह, थाना चैनपुर, प्लॉट संख्या 108(अंश)
27	Stone & Marble	श्री रविन्द्र कुमार सिंह, वल्द श्री बद्री प्रसाद सिंह, ग्राम हिसरा, पोस्ट बरवाडीह, थाना पाटन, पलामू	मौजा चुनगाबासडीह, थाना चैनपुर, प्लॉट संख्या 135.136 एवं 138
28	Stone	सर्वश्री आशु बिल्डींग मैटेरियल्स प्रो० श्री दिलीप कुमार शर्मा वल्द स्व० कामता प्रसाद शर्मा ग्राम गोदरमा कला, पोस्ट+थाना रेहला, पलामू	मौजा कुटमू, थाना विश्रामपुर, प्लॉट संख्या 1152(अंश)
29	Stone & Marble	सर्वश्री आशिष मिनरल्स, प्रो0 श्री लक्ष्मण सिंह, वल्द श्री रामचन्द्र सिंह ग्राम+पोस्ट सुआ, थाना डालटनगंज।	मौजा चरवाडीह, थाना मनिका, प्लॉट 995
30	Stone	सर्व श्री आशिष मिनरल्स प्रो0 लक्ष्मण सिंह, वल्द श्री रामचंद्र सिंह ग्राम, पोस्ट सुआ, डालटनगंज, पलामू।	मौजा बोहीता, थाना लेस्लीगंज, प्लॉट संख्या 317(अंश)
31	Stone	श्री गोविन्द शरण अग्रवाल वल्द स्व0 भगवान दास अग्रवाल, बेलवाटीकर, डालटनगंज पलामू।	मौजा खाम्भी, थाना चैनपुर, प्लॉट संख्या 143(अंश)
32	Stone	सर्वश्री आयुष स्टोन, प्रो0 श्री मनोज कुमार, वल्द श्री शिव शंकर पाण्डेय, ग्राम+पोस्ट लामी पतरा, पाटन, पलामू	मौजा तुरीदाग, थाना विश्रामपुर, प्लॉट 126
33	Stone	श्री आनंद शुक्ला, वल्द श्री विजय शुक्ला रांची रोड़ रेड़मा, पोस्ट+थाना डालटनगंज पलामू।	मौजा बोहीता, थाना लेस्लीगंज प्लॉट संख्या 316(अंश)
34	Stone & Morum	श्रीमति सुधा तिवारी, पति श्री अजित कुमार तिवारी, ग्राम हरनामांड़, चैनपुर, पलामू।	मौजा चोटहांसा, थाना चैनपुर, प्लॉट संख्या 488(अंश)

Approved
जिला खनन पदाधिकारी
पलामू मेदिनीनगर

35	Stone	श्री अरुण कुमार तिवारी, वल्द स्व0 नन्द किशोर तिवारी, बैदा कला,पाटन, पलामू।	मौजा सालो उर्फ बनुआ, थाना डालटनगंज, प्लॉट संख्या 01 / 01(अंश)
36	Stone	सर्वश्री साई स्टोन, प्रो0 श्री अनिमेष कुमार अग्रवाल, वल्द श्री अमरेन्द्र कु0 अग्रवाल, जपला, पलामू।	मौजा चपरदाग, थाना हुसैनाबाद, प्लॉट संख्या 131(अंश)
37	Stone	सर्वश्री साई मिनरल्स, पार्टनर श्री निर्भय कुमार, शांतिपुरी, डालटनगंज एवं श्री केतन आनन्द वर्मा बेलवाटिका, डालटनगंज, पलामू।	मौजा कुण्डपानी, थाना चैनपुर, प्लौट स0 147,148 एवं 149(अंश), खाता संख्या 04, 29 एवं 36

38	Stone	सर्वश्री सी0एण्डसी0 कन्सट्रक्सन लि0, मुख्य परियोजना प्रबंधक, श्री राजेन्द्र प्रसाद सिंह, वल्द श्री चन्द्रदेव सिंह,ग्राम पकरीहार, पोस्ट मुठानी, माहनियॉ, कैमूर,	मौजा चपरवार, थाना हरिहरगंज, प्लॉट संख्या 47 / 222 एवं 48 / 128, 220(अंश)
39	Stone	सर्वश्री राजा स्टोन वर्क्स, प्रो0 श्री चन्दन, वल्द श्री बिन्देश्वरी प्र0 सिंह, बलरा, बभण्डी, हरिहरगंज, पलामू।	मौजा सरसोत, थाना हरिहरगंज, प्लॉट संख्या 1297 / 699
40	Stone	श्री संजय सहानी वल्द श्री ओम प्रकाश सहानी, बेलवाटिका, डालटनगंज, पलामू।	मौजा कौडीया, थाना डालटनगंज
41	Stone	श्री रवि शंकर कुमार सिंह, पिता स्व0 विजय बहादुर सिंह, ग्राम बारा, पोस्ट+थाना छतरपुर, जिला पलामू।	मौजा मुरुमदाग, थाना छतरपुर, खाता नं0 37, प्लौट संख्या 840
42	Stone	श्री रवि शंकर कुमार सिंह, पिता स्व0 विजय बहादुर सिंह, ग्राम बारा, पोस्ट+थाना छतरपुर, जिला पलामू।	मौजा खरवारडीह, थाना छतरपुर, खाता नं0 18 / 45, प्लौट संख्या 515 / 93
43	Stone	श्री रवि शंकर कुमार सिंह, पिता स्व0 विजय बहादुर सिंह, ग्राम बारा, पो0+थाना छतरपुर, जिला पलामू।	मौजा बगैया, थाना छतरपुर, खाता नं0 48 / 153, प्लौट संख्या 473 / 104
44	Stone	श्री राकेश कुमार सिंह, पिता श्री अवध बिहारी सिंह, ग्राम+पोस्ट+थाना छतरपुर, पलामू,	मौजा हुटुकदाग, थाना छतरपुर, खाता सं० 32, प्लौट संख्या 563
45	Stone	श्री बसंत कुमार केशरी, वल्द श्री गौरी शंकर गुप्ता चौधराना बाजार, गढ़वा।	मौजा कुटमू, थाना विश्रामपुर, प्लॉट संख्या 1152 (अंश)
46	Stone	श्री अमित कुमार सिंहा, वल्द श्री अरुण कुमार सिन्हा, शांतिपुरी, डालटनगंज, पलामू।	मौजा बोहीता, थाना लेस्लीगंज, प्लॉट संख्या 317(अंश)
47	Stone & Marble	मो० फजले करीम, वल्द स्व0 मो० युसुफ, ग्राम एवं पोस्ट बकोरिया, थाना सतबरवा, जिला पलामू	मौजा बकोरिया, थाना सतबरवा, प्लॉट 4348, 4381(अंश)
48	Stone	सर्वश्री जय मॉ काली इण्टरप्राजेज, पार्ट0 श्री संजय सहाय,जेलहाता, डालटनगंज, एवं श्री रामाकांत सिंह, आबादगंज, डालटनगंज, पलामू	मौजा बोहिता, थाना लेस्लीगंज प्लौट संख्या 317(अंश)
49	Stone	श्री उदय कुमार सिंह, वल्द श्री रामदेव सिंह, वार्डनं0 2, पटेल चौक, भभुआ, बिहार।	मौजा चपरवार, थाना हरिहरगंज, प्लॉट संख्या 128(अंश)
50	Stone	सर्वश्री ब्रोडवे लिंक्स प्रा0 लि0, श्री अजय कुमार, वल्द स्व0 बचेश्वर प्रसाद सिंह, निवास स्थान– श्रीकृष्णानगर, पोस्ट एवं थाना बेगुसराय, बिहार	मौजा चपरवार, थाना हरिहरगंज, प्लॉट संख्या 128(अंश)
51	Stone	श्री आनन्द कुमार सिंह, वल्द श्री उदित सिंह, ग्राम बलरा, पोस्ट बभण्डी, थाना हरिहरगंज, पलामू	मौजा चपरवार, थाना हरिहरगंज थाना सं0 55, खाता नं0 91, प्लौट संख्या 129
52	Stone	श्री आनन्द कुमार सिंह, वल्द श्री उदित सिंह, ग्राम बलरा, पोस्ट बभण्डी, थाना हरिहरगंज, पलामू।	मौजा चपरवार, थाना हरिहरगंज थाना सं0 55, खाता संख्या 17, 48 एवं 91, प्लौट संख्या 74,75,76 एवं 77
53	Stone	श्री संजय सिंह, वल्द स्व0 मुनेश्वर सिंह, ग्राम बरसौता, पो0 कांके कला, थाना पाटन, पलामू।	मौजा उताकी, थाना पाटन, खाता संख्या 36, प्लॉट संख्या 27(अंश)
54	Stone	श्री संतोष कुमार, वल्द श्री जगन सिंह, ग्राम शंकरपुर, थाना एवं पोस्ट इन्द्रपुरी, जिला रोहतास, बिहार 2. श्री राजेश कुमार वल्द श्री उदित प्रसाद यादव ग्राम नावाटाड़, पोस्ट एवं थाना नौडीहा बाजार, पलामू।	मौजा चराई, थाना नौडीहा बाजार, थाना संख्या 360, खाता संख्या 23, प्लौट संख्या 241
55	Stone	सर्वश्री तिवारी मिनरल्स, प्रो0 श्री सीता राम तिवारी, वल्द श्री आचन तिवारी, 185 दक्षिण कचरवा, डालटनगंज, पलामू।	मौजा बखारी, थाना सदर, मेदिनीनगर, खाता संख्या 34, प्लॉट संख्या 17 एवं 45

जिला खनन पदाधिकारी
पलामू मेदिनीनगर

56	Stone	श्री हरिनन्दन सिंह, वल्द स्व० रामाश्रय सिंह, ग्राम+पोस्ट झाबर, थाना सदर, मेदिनी नगर, पलामू।	मौजा झाबर थाना सदर, मेदिनीनगर थाना संख्या 222, खाता संख्या 66, प्लौट संख्या 384(अंश)
57	Stone	श्री ओम प्रकाश जयसवाल, वल्द स्व० राम सुन्दर जयसवाल, ग्राम+पोस्ट+ थाना जम्होर, औरंगाबाद बिहार।	मौजा हुलसम, थाना छत्तरपुर थाना सं० 317, खाता संख्या 42, प्लौट सं० 573
58	Stone	श्री ओम प्रकाश, वल्द स्व० विजय कुमार सिंह, ग्राम+पोस्ट करवंदिया, थाना सासाराम, रोहतास, बिहार।	मौजा डन्टूटा, थाना छतरपुर प्लौट संख्या 141(अंश), खाता संख्या 35
59	Stone	श्री मुनिर आलम, वल्द स्व० जमीरुदीन अंसारी, ग्राम मुरुमदाग, पोस्ट मुनकेरी, एवं श्री रविन्द्र कुमार सिंह, वल्द स्व० हुसैनी सिंह, ग्राम तरीडीह, पोस्ट नामुदाग, दोनो का थाना छत्तरपुर, पलामू	मौजा मुरुमदाग, थाना छतरपुर, थाना संख्या 328, प्लौट संख्या 840(अंश), खाता संख्या 37
60	Stone	सर्वश्री जय बजरंग स्टोन, पार्ट० श्री मुकेश कुमार तिवारी, वल्द श्री विजय तिवारी एवं अन्य	मौजा हरनामाड़, थाना चैनपुर, थाना संख्या 58, खाता संख्या 383, प्लौट संख्या 2022 एवं 2023
61	Stone	श्री अनिल कुमार सिंह, वल्द श्री रंजीत सिंह, ग्राम आजन, पोस्ट निमा आजन, थाना मदनपुर, जिला औरंगाबाद, बिहार।	मौजा तेलियाडीह, थाना छतरपुर थाना संख्या 371, खाता संख्या 20, प्लौट संख्या 257(अंश)
62	Stone & Morum	श्री हरेन्द्र कुमार सिंह, वल्द श्री सिद्धेश्वर प्रसाद सिंह, ग्राम संठैल, पोस्ट घटराइन, थाना औरगाबाद, जिला बिहार।	मौजा चपरवार, थाना हरिहरगंज, थाना संख्या 55, खाता संख्या 17, प्लौट संख्या 73,
63	Stone	मेसर्स आयुष स्टोन माईन, प्रो० श्री मनोज कुमार, वल्द श्री शिव शंकर पाण्डेय, ग्राम एवं पोस्ट लामी पतरा, थाना पण्डवा, पलामू।	मौजा नावाडीह, थाना पाटन थाना संख्या 162, खाता संख्या 60, प्लौट संख्या 157(अंश)
64	Stone	श्री रामदास साहु, वल्द स्व० भजन साव, ग्राम एवं पोस्ट पदमा, थाना मनातू, पलामू।	मौजा भितकिला, थाना मनातू थाना संख्या 359, खाता संख्या 53, प्लौट संख्या 62
65	Stone	श्री राजकुमार खुराना, वल्द स्व0 ओम प्रकाश खुराना, ग्राम+पो0 कटैया, थाना देव, जिला औरंगाबाद, बिहार।	मौजा मुनकेरी, थाना छत्तरपुर खाता सं0 218, प्लौट न0 1480 (अंश)
66	Stone	M/s Jai Maa Vindhyavasini Stone, Part- श्री रंधीर कुमार पाठक, पिता श्री बैजनाथ पाठक, स्थान निवास– गायत्री मंदिर रोड, सुदना, पोस्ट सुदना, थाना डालटनगंज, पलामू एवं अन्य	मौजा शाहपुर, थाना नौडीहा बाजार थाना संख्या 380, खाता संख्या 72, प्लौट संख्या 295,297,299,300,302,304 एवं 306
67	Stone	श्री सतीश कुमार तिवारी, वल्द श्री राम रक्षा तिवारी, ग्राम नावाडीह, पोस्ट बैदा कला, थाना पाटन 2. श्री राजेश्वर सिंह, वल्द स्व० मुनेश्वर सिंह, ग्राम+पोस्ट पाटन, पलामू।	मौजा उत्ताकी, थाना पाटन थाना संख्या 236, खाता संख्या 36, प्लौट संख्या 27 (अंश)
68	Stone	श्री अशोक कुमार सिंह वल्द स्व० राम बचन सिंह, ग्राम, पोस्ट एवं थाना रेहला जिला पलामू 2. श्री मुकेश कुमार सिंह वल्द श्री अवध बिहारी सिंह ग्राम, पोस्ट एवं थाना छत्तरपुर, पलामू।	मौजा चिल्हो खुर्द, थाना छत्तरपुर, थाना संख्या 310,खाता संख्या 23, प्लौट संख्या 562
69	Stone	श्री विनय कुमार सिंह, वल्द श्री रिद्वी प्रसाद सिंह, ग्राम+पोस्ट जपला, थाना हुसैनाबाद, पलामू।	मौजा तेन्दुडीह, थाना छत्तरपुर थाना संख्या 338, खाता संख्या 03 प्लौट संख्या 677(अंश)
70	Stone	मेसर्स जय मॉ काली कन्सट्रक्सन एण्ड मिनरल्स, पार्ट० श्री अमित गुप्ता, पिता श्री जगनारायण साह, मुहल्ला आबादगंज, डालटनगंज, पलामू एवं अन्य।	मौजा शाहपुर, थाना नौडीहा बाजार थाना संख्या 380, खाता संख्या 108, प्लौट संख्या 2337,2339,2340,2344,2346,2353, 2355,2356,2357,2358 एवं 2359

जिला खनन पदाधिकारी
पलामू मेदिनीनगर

Approved
Jharkhand, Ranchi

71	Stone	सर्वश्री सोना स्टोन चिप्स, प्रो0 श्री नन्द लाल प्रसाद, वल्द श्री बैजनाथ प्रसाद, ग्राम+पोस्ट+थाना छत्तरपुर, पलामू	मौजा करमा कला, थाना छत्तरपुर, थाना संख्या 282, खाता सं0 32, प्लॉट संख्या 608 एवं 610
72	Stone	सर्वश्री सोना स्टोन चिप्स, प्रो0 श्री नन्द लाल प्रसाद, वल्द श्री बैजनाथ प्रसाद, ग्राम+पोस्ट+थाना छत्तरपुर, पलामू	मौजा लोहराही, थाना छत्तरपुर, थाना सं0 288, खाता संख्या 01, प्लॉट संख्या 126
73	Stone	श्री अंजनी कुमार, वल्द श्री जय गोविन्द सिंह, ग्राम न्यू डिलियां, गिरजाधर, डेहरी ओन सोन, रोहतास, बिहार।	मौजा डन्टुटा थाना छत्तरपुर, थाना संख्या 329, खाता संख्या 35, प्लॉट संख्या 260(अंश)
74	Stone	श्री उमाकान्त प्रसाद जयसवाल, वल्द श्री महेन्द्र प्रसाद जयसवाल, ग्राम, पोस्ट एवं थाना छत्तरपुर, जिला पलामू।	मौजा करमा कला, थाना छतरपुर, थाना संख्या 282, खाता संख्या 152, प्लौट संख्या 994 (अंश)
75	Stone	मेसर्स महादेव कन्सट्रक्सन कंपनी, पार्टनर श्री अनिल कुमार सिंह, वल्द श्री चितरंजन सिंह, पता 10A रविन्द्रपुरी कॉलिनी, भेलुपुर, वाराणसी,उ०प्र०।	मौजा मुनकेरी, थाना छतरपुर थाना संख्या 339, प्लौट संख्या 2751(अंश), खाता संख्या 218,
76	Stone	श्री अनुप कुमार सिंह, वल्द श्री धर्मजीत सिंह, पता 10A रविन्द्रपुरी कॉलोनी, भेलुपुर, वाराणसी, उ०प्र०।	मौजा मुनकेरी, थाना छतरपुर थाना संख्या 339, प्लौट संख्या 110, खाता संख्या 218,
77	Stone	श्री चन्द्रभूषण, वल्द श्री कृष्ण विजय प्रसाद सिंह, ग्राम+पोस्ट करमा भगवान, थाना औरंगाबाद मुफसिल जिला औरंगाबाद, बिहार।	मौजा मुनकेरी, थाना छतरपुर थाना संख्या 339, खाता संख्या 218, प्लॉट संख्या 1505 (अंश) एवं 1507 (अंश)
78	Stone & Morum	श्री रामाशीष सिंह, वल्द श्री हीरा प्रसाद सिंह, ग्राम महुअरी, पोस्ट गुलाबझरी, थाना छत्तरपुर, वर्त्तमान थाना नौडीहा बाजार, पलामू।	मौजा मधेया, थाना नौडीहा बाजार, थाना संख्या 352, खाता संख्या 40, प्लौट संख्या 653(अंश)



MAJOR MINERALS (COAL)

Sl. No	Mineral	Name & Address for correspondence, Telephone No. Fax No. Mobile No. Email	Location of lease Village. Taluka. Post office. Railway Station. And District	Lease Area (Ac/Hect.)	Period (Year)	Status Working/ Non-Working	LATITUTE & LONGITUDE
1	2	3	4	5	8	10	11
1	कोयला	सर्वश्री सी० सी० एल०, राजहारा कोलियरी, ग्राम पण्डवा, पलामू।	मौजा–राजहरा एवं पण्डवा अंचल– नावा बाजार एवं पण्डवा	1607 एकड़ 650.60 हेक्ट०	31.03.1973 से अधिग्रहित	Non-Working (Due to CTO)	Latitude- 24°9'49.2" N Longitude- 84°02'44.1" E
2	कोयला	सर्वश्री हिन्डालको इन्ड० लि०, श्री पी० सामंता, सहायक उपाध्यक्ष, कठौतिया कोल माईन्स, मु०– रेड़मा चौक, दुर्गा पेट्रोल पम्प के निकट, डालटनगंज, पलामू।	मौजा कजरी, कठौतिया, पाल्हे खुर्द, गाड़ीखास, बटसारा, सिक्का एवं सखुई, अंचल– पण्डवा	687.93 हेक्ट 1699.18 एकड़	07.10.2016 से 06.10.2046 तक	Non- Working (Due to CTO)	Latitude- 24°07'02" N & 24°08'52" N Longitude- 84°03'42" E & 84°06'52" E
3	कोयला	मेसर्स आरन्या माईन्स प्रा० लि०, पता नियर रामगढ़ जिमखाना क्लब, रांची रोड, पोस्ट मरार, जिला रामगढ़, झारखण्ड	मौजा– लोहरा, गड़ेरियाडीह, कठौतीया एवं गाड़ी खास अंचल–पण्डवा।	126.90 हेक्ट०	22.11.2022 से 21.11.2042 तक	Non-Working (Due to CTO)	Latitude- 24°9'17" N Longitude- 84°3'47" E
4	कोयला	FAIRMINE CARBONS PVT LTD, 401 Fourth Floor, Crosswindz Building, Court Road, Ranchi-834001, Jharkhand	मौजा–पण्डवा, राजहारा, अंचल–पण्डवा एवं नावा बाजार	116.80 हेक्ट०	07.10.2024 से 06.10.2054 तक	Non-Working (Due to CTO)	Latitude- 24°09'42" N to 24°10'08" N Longitude- 84°02'48" E to 84°04'07" E
5	कोयला	मेसर्स त्रिमुला इण्डस्ट्रीज लिमिटेड 301, Third Floor, Udyog vihar, Phase - 2, Gurgaon, HARYANA 122016	मौजा– मेराल, भोंगा, झरीनिमिया, बरसईता, सिक्कीकलां, बटसारा, गोल्हाना, सिंगराखुर्द एवं सिंगरा कला अंचल–पाटन, पण्डवा एवं सदर, मेदिनीनगर	949.87 हेक्ट०	राज्य सरकार से स्वीकृति अप्राप्त।	-	Latitude- 24°04'48" N to 24°07'06" N Longitude- 84°04'13" E to 84°07'04" E

जिला खनन पदाधिकारी पलामू, मेदिनीनगर

Approved

MAJOR MINERALS (GRAPHITE & LIMESTONE)

Sl No	Mineral	Name & Address for correspondence. Telephone No. Fax No. Mobile No. Email	Location of lease Village Taluka Post office Railway Station And District	Lease Area (Hect.)	Date of Grant of lease (Original and subsequent renewals)	Date of execution (Original and subsequent renewals)	Period (Year)	Date of expiry	Status Working/ Non-Working	LATITUTE & LONGITUDE
1	2	3	4	5	6	7	8	9	10	11
1	ग्रेफाईट	सर्वश्री झा0 रा0 ख0 वि0 नि0 लि0, खनिज निगम भवन, डोरण्डा, रांची, वर्तमान पता बेलवाटिका, डालटनगंज, पलामू।	मौजा तमदगा, महुगांई, तुलबुला आदि थाना विश्रामपुर	552.15 एकड़ 223.54 हेक्ट०	पत्रांक 3453/एम०, दिनांक 04.05.1976	14.10.1976	14.10.1976 से 20 वर्ष	13.10.2026	Non-Working (Due to CTO)	अप्राप्त।
2	चूनापत्थर, आयरन ओर	सर्वश्री झा0रा0ख0 वि0 नि0 लि0, खनिज निगम भवन, डोरण्डा, रांची, वर्तमान पता बेलवाटिका, डालटनगंज, पलामू	मौजा सेमरा सलतुआ थाना चैनपुर	2578.28 एकड़ 1043.82 हेक्ट०	पत्रांक 2066/एम०, दिनांक 12.03.1976	03.04.1976	03.04.1976 से 20 वर्ष	02.04.2026	Non-Working (Due to CTO)	अप्राप्त।
3	ग्रेफाईट	सर्वश्री मोहन मिनरल, प्रो० श्री मुकेश चरण, वल्द स्व० अखैरी कामेश्वरी चरण, नावाटोली, डालटनगंज, पलामू।	मौजा पुरनाडीह थाना सतबरवा	202.00 एकड़ 81.78 हेक्ट०	पत्रांक 142/एम०, दिनांक 17.06.1994	06.12.1994	06.12.1994 से 20 वर्ष	05.12.2044	Non-Working	Latitude- 23°57'43.3" to 23°58'15.8" N Longitude- 84°13'59.4" to 84°14'40.9" E
4	ग्रेफाईट	श्री शिशिर कुमार पोदार, वल्द श्री कृष्ण कुमार पोदार, पोदार निकेत, बारियातु रोड, रांची, वर्तमान पता रेड़मा, डालटनगंज, पलामू।	मौजा गौरा थाना सतबरवा	11.52 एकड़ 4.66 हेक्ट०	पत्रांक 1792/एम०, दिनांक 19.12.2001	18.03.2002	18.03.2002 से 20 वर्ष	17.03.2052	Non-Working (Due to CTO)	अप्राप्त।
5	ग्रेफाईट	श्री बसंत कुमार पोदार वल्द श्री कृष्ण कुमार पोदार, पोदार निकेत, बारियातु रोड, रांची। वर्तमान पता रेड़मा, डालटनगंज, पलामू।	मौजा तमदगा थाना विश्रामपुर	85.34 एकड 34.55 हेक्ट०	पत्रांक 2398/एम०, दिनांक 13.06.1995	05.08.1995	05.08.1995 से 20 वर्ष	04.08.2045	Non-Working (Due to CTO)	अप्राप्त।
6	ग्रेफाईट	विनिरा मिनरल्स, श्री विनोद कुमार मिंत्री रुम नं० 104, 15 गंगाधर बाबू लेन, कोलकात्ता, वर्त्तमान पता जेल रोड, जेलहाता, डालटनगंज, पलामू।	मौजा सोहगढ़ा थाना लेस्लीगंज	31.84 एकड 12.89 हेक्ट०	पत्रांक 1368/एम०, दिनांक 06.08.2010	08.10.2010	08.10.10 से 20 वर्ष	07.10.2030	Non-Working (Due to CTO)	अप्राप्त।
7	ग्रेफाईट	श्री के० के० पोदार, पोदार निकेत, बारियातु रोड, रांची। वर्तमान पता रेड़मा, डालटनगंज, पलामू।	मौजा मुरमा थाना सतबरवा	12.19 एकड़ 4.93 हेक्ट०	पत्रांक 552/एम०, दिनांक 03.03.1987	05.03.1990	05.03.90 से 15 वर्ष	05.03.2040	Non-Working (Due to CTO)	अप्राप्त।
8	ग्रेफाईट	श्री सुरेश कुमार भिमसरिया, वल्द स्व० बद्री प्रसाद भिमसरिया, सेवा सदन रोड, डालटनगंज, पलामू।	मौजा तुलबुला थाना विश्रामपुर	30.88 एकड़ 12.50 हेक्ट०	पत्रांक 4031/एम०, दिनांक 05.09.1995	01.11.1995	01.11.95 से 20 वर्ष	31.10.2045	Non-Working (Due to CTO)	अप्राप्त।

Approved
Jharkhand, Ranchi

DISTRICT SURVEY REPORT OF "MINOR MINERAL (STONE) OTHER THAN SAND MINING OR RIVER-BED MINING" IN PALAMAU DISTRICT OF JHARKHAND

Sl. No	Mineral	Name & Address for correspondence, Telephone No. Fax No. Mobile No. Email	Location of lease Village. Taluka. Post office. Railway Station. And District	Lease Area (Ac/Hect.)	Date of Grant of lease (Original and subsequent renewals)	Date of execution (Original and subsequent renewals)	Period (Year)	Date of expiry	Status Working/ Non-Working	LATITUTE & LONGITUDE
1	2	3	4	5	6	7	8	9	10	11
9	ग्रेफाईट	श्री हेमन्त कुमार पोदार वल्द श्री कृष्ण कुमार पोदार, पोदार निकेत, बारियातु रोड, रांची। वर्तमान पता रेड़मा, डालटनगंज, पलामू।	मौजा रबदा थाना सतबरवा	78.47 एकड 31.76 हेक्ट०	पत्रांक 1046/एम०, दिनांक 07.08.2004	16.12.2004	16.12.2004 से 20 वर्ष	15.12.2024	Non-Working (Due to CTO)	अप्राप्त।
10	ग्रेफाईट	श्री हेमन्त कुमार पोदार वल्द श्री कृष्ण कुमार पोदार पोदार निकेत, बारियातु रोड, रांची। वर्तमान पता रेड़मा, डालटनगंज, पलामू।	मौजा तुंबागढ़ा थाना सतबरवा	15.99 एकड़ 6.47 हेक्ट०	पत्रांक 1045/एम०, दिनांक 07.08.2004	16.12.2004	16.12.2004 से 20 वर्ष	15.12.2024	Non-Working (Due to CTO)	अप्राप्त।
11	ग्रेफाईट	श्री शिशिर कुमार पोदार वल्द श्री कृष्ण कुमार पोदार, पोदार निकेत, बारियातु रोड, रांची। वर्तमान पता रेड़मा, डालटनगंज, पलामू।	मौजा पंचगढ़ा थाना लेस्लीगंज	8.39 एकड 3.39 हेक्ट०	पत्रांक 719/एम०, दिनांक 26.04.2005	20.07.2005	20.07.2005 से 20 वर्ष	19.07.2025	Non-Working (Due to CTO)	अप्राप्त।

Approved
Jharkhand, Ranchi

जिला खनन पदाधिकारी
पलामू मेदिनीनगर

कार्यालय, जिला खनन पदाधिकारी, पलामू, मेदिनीनगर।

पलामू जिलान्तर्गत वृहत खनिज के अवधि समाप्त खनन पट्टों की सूची।

क्र० सं०	पट्टेधारी का नाम एवं पता	पट्टा क्षेत्र का विवरण	खनिज	अवधि
1	सर्वश्री झा०रा०ख०वि०नि०लि०,खनिज निगम भवन, डोरण्डा, राची, वर्तमान पता बेलवाटिका, डालटनगंज, पलामू।	मौजा मानासोती, थाना सतबरवा, खाता संख्या 88 एवं 89, प्लॉट संख्या 363, 712 एवं अन्य, रकबा 733.03 / 25.00 एकड़	ग्रेफाईट	दिनांक – 13.09.1979 से 12.09.1999 तक।
2	सर्वश्री टी० पी० रूंगटा, वल्द स्व० मदन गोयल रुंग्टा 20, बेलीगंज, सर्कुलर रोड, कोलकात्ता। वर्तमान पता :– कोयल नदी के किनारे डालटनगज, पलामू।	मौजा बिवाबथान, थाना चैनपुर, प्लॉट संख्या 80,81 एवं 94 रकबा 32.55 एकड़	डोलोमाईट, आयरन ओर	16.06.1975 से 15.06.2005 तक
3	श्री सुरेश कुमार बजाज, वल्द श्री श्याम सुन्दर बजाज, शिवाजी मैदान के पास, डालटनगंज, पलामू।	मौजा हताई थाना विश्रामपुर, खाता संख्या 03,17, 05,06 एवं अन्य के प्लॉट संख्या 145, 146, 147,148 एव अन्य, रकबा 30.03 एकड	ग्रेफाईट	दिनांक – 14.02.1985 से 13.02.2005 तक।
4	श्री सुरेश कुमार बजाज, वल्द श्री श्याम सुन्दर बजाज, शिवाजी मैदान के पास, डालटनगंज, पलामू।	मौजा हताई, थाना विश्रामपुर, प्लॉट सख्या 193,194,196(अंश), 205,206 एवं अन्य रकबा 47.38 एकड, ग्रेफाईट	ग्रेफाईट	दिनांक – 03.10.1994 से 02.10.2014 तक।
5	श्री सुरेश कुमार बजाज, वल्द श्री श्याम सुन्दर बजाज, शिवाजी मैदान के पास, डालटनगंज, पलामू।	मौजा रेगाई थाना लेस्लीगज, प्लॉट सख्या 5,6,35, 39,40 (अंश),33,18 एवं अन्य रकबा 94.21 एकड	ग्रेफाईट फेल्सपार एवं क्वॉटज	दिनांक – 07.03.1995 से 06.03.2015 तक।
6	सर्वश्री पारिजात माईनिंग इण्डस्ट्रीज, श्री सुरेश कुमार बजाज, वल्द श्री श्याम सुन्दर बजाज, शिवाजी मैदान के पास, डालटनगज, पलामू	मौजा सेरेगदाग, थाना लेस्लीगज, प्लॉट सख्या 18, 25,19, 29,30,37,22, एवं अन्य रकबा 32.49 एकड़	ग्रेफाईट, फेल्सपार एवं क्वॉटज	दिनांक – 07.03.1995 से 06.03.2015 तक।
7	सर्वश्री उड़ीसा मैगनीज एण्ड मिनरल्स, लैन्सडाउन टावर 2/1 ए० सरत बोस रोड, कोलकात्ता, वर्तमान पता :– श्री सुरेन्द्र कुमार, डालटनगज, पलामू	मौजा खामडीह, मुरमा आदि थाना सतबरवा रकबा 172.69 एकड	ग्रेफाईट	दिनांक – 24.03.1959 से 23.03.1979 तक। प्रथम नवीकरण– 24.03.1979 से 1999 तक।
8	सर्वश्री सिंघानियां कॉमर्शियल कम्पनी, श्री मधु सुदन सिंघानियॉ, वल्द बजरंग लाल सिंघानियॉ 6 Clive Row, Kolkata- वर्तमान पता :– जेल रोड, जेलहाता, डालटनगज, पलामू।	मौजा पुरनाडीह, थाना सतबरवा, खाता सख्या 2,64,81,51,21,22,217,218,259,281, 265,348 एवं अन्य, प्लॉट सख्या 191, 192,200,201,217,258,281,265,351,371 एवं अन्य, रकबा 117.33 / 92.36 एकड	ग्रेफाईट	दिनांक – 03.09.1960 से 02.09.1980 तक।
9	सर्वश्री टी० पी० रूंगटा, वल्द स्व० मदन गोयल रुंग्टा 20, बेलीगंज, सर्कुलर रोड, कोलकात्ता। वर्तमान पता :– कोयल नदी के किनारे डालटनगज, पलामू।	मौजा नावाडीह थाना चैनपुर, प्लॉट सख्या 139, रकबा 26.00 एकड़	आयरन ओर	दिनांक – 09.07.1984 से 08.07.2004 तक
10	सर्वश्री टी० पी० रूंगटा, वल्द स्व० मदन गोयल रुंग्टा 20, बेलीगंज, सर्कुलर रोड, कोलकात्ता। वर्तमान पता :– कोयल नदी के किनारे डालटनगज, पलामू।	मौजा सुआ, थाना डालटनगज, प्लॉट सख्या 47, 48,99,101, 120,161 एवं अन्य रकबा 25.28 एकड	आयरन ओर, डोलोमाईट	दिनांक– 19.11.1968 से 18.11.1998 तक
11	सर्वश्री टी० पी० रूंगटा, वल्द स्व० मदन गोयल रुंग्टा 20, बेलीगंज, सर्कुलर रोड, कोलकात्ता। वर्तमान पता :– कोयल नदी के किनारे डालटनगज, पलामू।	मौजा सुआ थाना डालटनगज,प्लॉट सख्या 104,105, 106,177 एवं अन्य, रकबा 11.50 एकड़	आयरन ओर	दिनांक– 09.12.1970 से 08.12.2000 तक
12	श्री प्रभु सहाय ढोढराय वल्द श्री हरना मुण्डा, ग्राम नावाडीह, पोस्ट एव थाना चैनपुर, पलामू।	मौजा नावाडीह, थाना चैनपुर, प्लॉट सख्या 74 एवं 51,रकबा 57.16 एकड़,	डोलोमाईट मैग्नेटाईट	दिनांक– 07.07.1988 से 06.07.2008 तक
13	सर्वश्री मिनरल एण्ड मार्बल डेव० कॉर० प्रो० श्री अनिल कुमार अग्रवाल, वल्द स्व० बद्री प्रसाद अग्रवाल 14, राधा बाजार स्टीट, कोलकाता, वर्तमान रेडमा, रांची रोड, डालटनगंज, पलामू।	मौजा बेड़मा, थाना चैनपुर, खाता संख्या – प्लॉट सख्या 1093(अंश), 1094(अंश) एवं 1098 रकबा 46.83 एकड़ (जगल–झाड़ी 46.83 एकड़)	डोलोमाईट	दिनांक– 12.02.1986 से 11.02.2006 तक
14	श्री अरूणजय नारायण सिह, वल्द श्री रघुवश नारायण, शिवाजी मैदान, डालटनगज, पलामू।	मौजा अनगड़ा थाना पांकी, खाता संख्या – प्लॉट संख्या 16,11 02,17,18,19,15,21,31 एवं अन्य, रकबा 15.52 एकड़	ग्रेफाईट	दिनांक – 12.09.1993 से 11.09.2013 तक।

Approved
Jharkhand, Ranchi

3. GENERAL PROFILE OF THE DISTRICT

3.1 General Information:

Palamau is a District in north-western Jharkhand, on the border of Districts Chatra in the east, Garhwa in the west, Latehar in the south and State of Bihar in the north. It came into existence on 1st January 1928. Palamau district lies between 24°38N', 83°59'E to 23°47'N, 84°1'E and 23°57'N, 83°49'E to 24°8'N, 84°34'E. It covers the area of 4393 km². The administrative headquarter of Palamau is Medininagar, situated on the bank of Koel River in between 24°3′ north and 84°4′ east. Daltonganj got its name from Colonel Dalton, Commissioner of Chhotanagpur in 1861. The new name of Daltonganj is now Medininagar in the name of the King Medini Rai.

Palamau is divided into three Sub-Divisions and further, the Sub-Divisions are divided into 21 blocks. The district is bounded in the north by Rohtas and Aurangabad district of Bihar, in the south by Latehar district and east by Chatra district, in the west by Garhwa district.

(Source – palamau.nic.in)

The drainage of the district is mainly controlled by the River Sone, River North Koel and its tributaries viz the Auranga and Amanat. The Koel, Auranga and Amanat have the upper reaches characterized by high bank and rocky beds while the lower reaches by sandy beds. The general line of drain is from south to north towards River Sone.

(Source – CGWB Report)

EAST	Chatra District
WEST	GarhwaDistrict
NORTH	Rohtas and Aurangabad District
SOUTH	Latehar District

Table 3.1: Administrative Set up of the Palamau District

Palamau is divided into three Sub-Divisions and further, the Sub-Divisions are divided into 21 blocks.

Subdivision & Blocks:

Table 3.2: No. of Blocks & Circles under Sadar Medininagar Sub-Division

Sl. No.	Block	Sl. No.	Circle
1.	Sadar Medininagar	1.	Sadar Medininagar
2.	Chainpur	2.	Chainpur
3.	Patan	3.	Patan
4.	Bishrampur	4.	Bishrampur
5.	Panki	5.	Panki
6.	Manatu	6.	Manatu
7.	Satbarwa	7.	Satbarwa

Approved
Jharkhand, Ranchi
जिला खनन पदाधिकारी
पलामू, मेदिनीनगर

Sl. No.	Block	Sl. No.	Circle
8.	Nilambar-Pitambarpur	8.	Nilambar-Pitambarpur
9.	Tarhasi	9.	Tarhasi
10.	Pandwa	10.	Pandwa
11.	Pandu	11.	Pandu
12.	Utari Road	12.	Utari Road
13.	Nawabazar	13.	Nawabazar
14.	Ramgarh		

Table 3.3: No. of Blocks & Circles under Chhatarpur Sub-Division

Sl. No.	Block	Sl. No.	Circle
1.	Chhatarpur	1.	Chhatarpur
2.	Hariharganj	2.	Hariharganj
3.	Naudiha Bazar	3.	Naudiha Bazar
4.	Pipra	4.	Pipra

Table 3.4: No. of Blocks & Circles under Hussainabad Sub-Division

Sl. No.	Block	Sl. No.	Circle
1.	Hussainabad	1.	Hussainabad
2.	Mohammadganj	2.	Mohammadganj
3.	Haidernagar		

State Level Environment Impact Assessment Authority
Approved
Jharkhand, Ranchi

जिला खनन पदाधिकारी
पलामू मेदिनीनगर

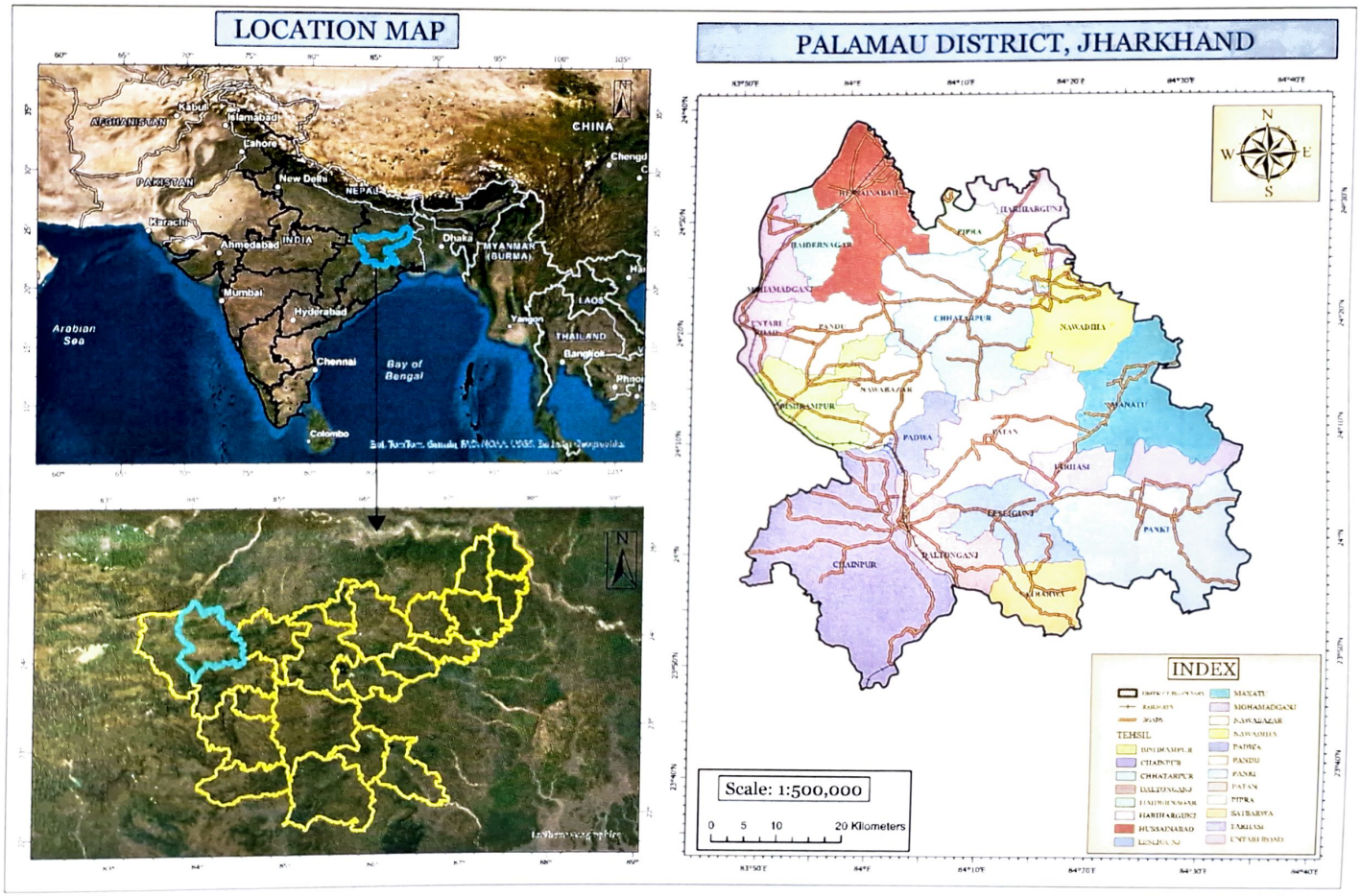

Figure 3.1: Location Map of Palamau District.

3.2 Topography & Terrain:

The topography of Palamau district is characterized by highly rugged landscape with green forest all over the area. The elevation of the hill ranges in southern part of the district varies from 360-1110 m above msl. The master slope of the area in general tends towards north and east. In terms of the physiography the district shows the following four broad categories of landforms -

- East-West trending hill ranges, consisting of crystalline and metamorphic rocks in the southern part.
- Flat topped hills in the south-eastern.
- The sub-plateau area lying south of the plains are separated by narrow valleys in parts of Bishrampur block.
- Narrow valleys along the course of the major Rivers.

State Level Environment Impact Assessment Authority * Jharkhand, Ranchi * Approved

जिला खनन पदाधिकारी पलामू मेदिनीनगर

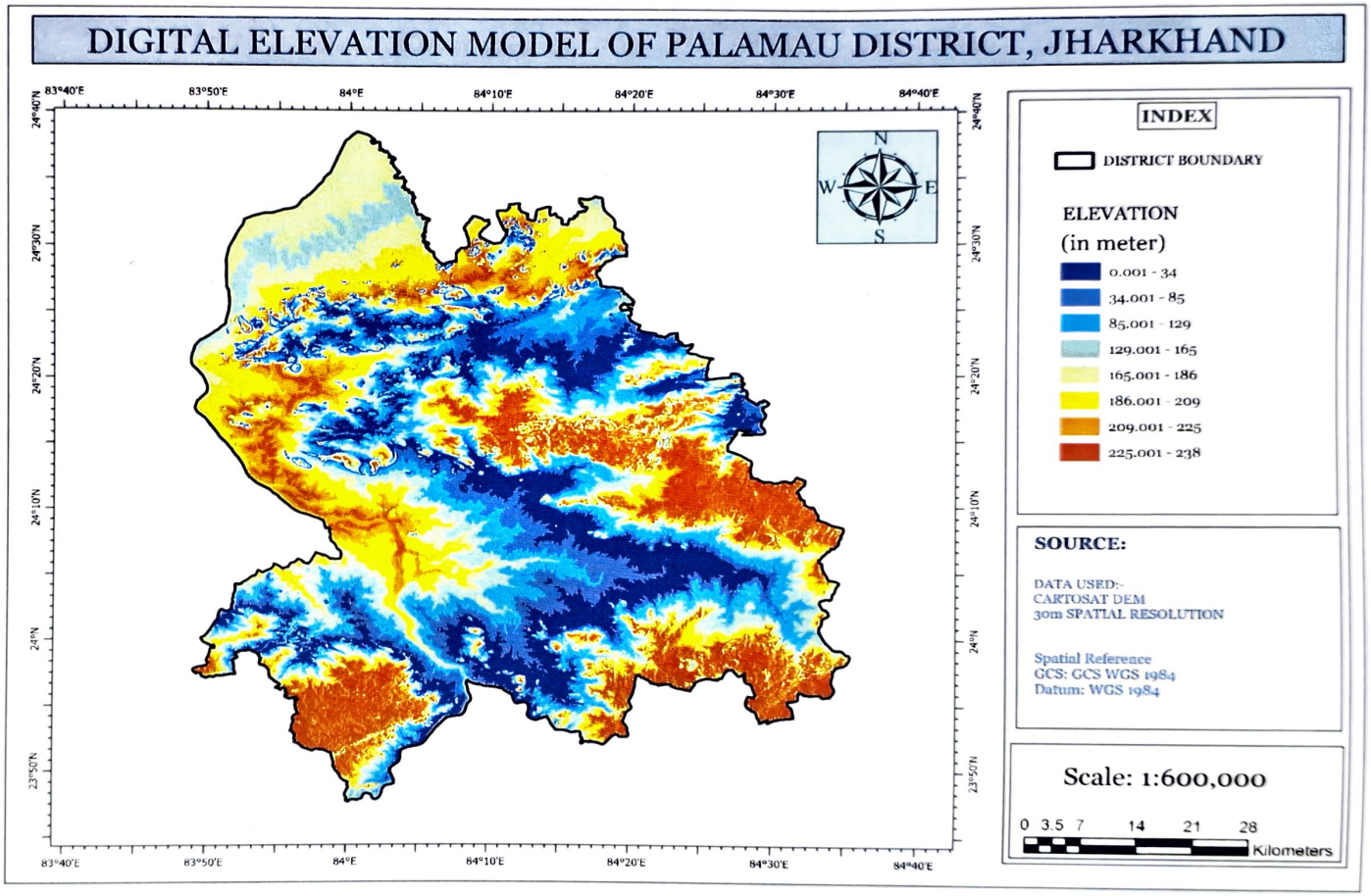

Fig. 3.2: Digital Elevation Map of Palamau District.

Approved
State Level Environment Impact Assessment Authority
Jharkhand, Ranchi

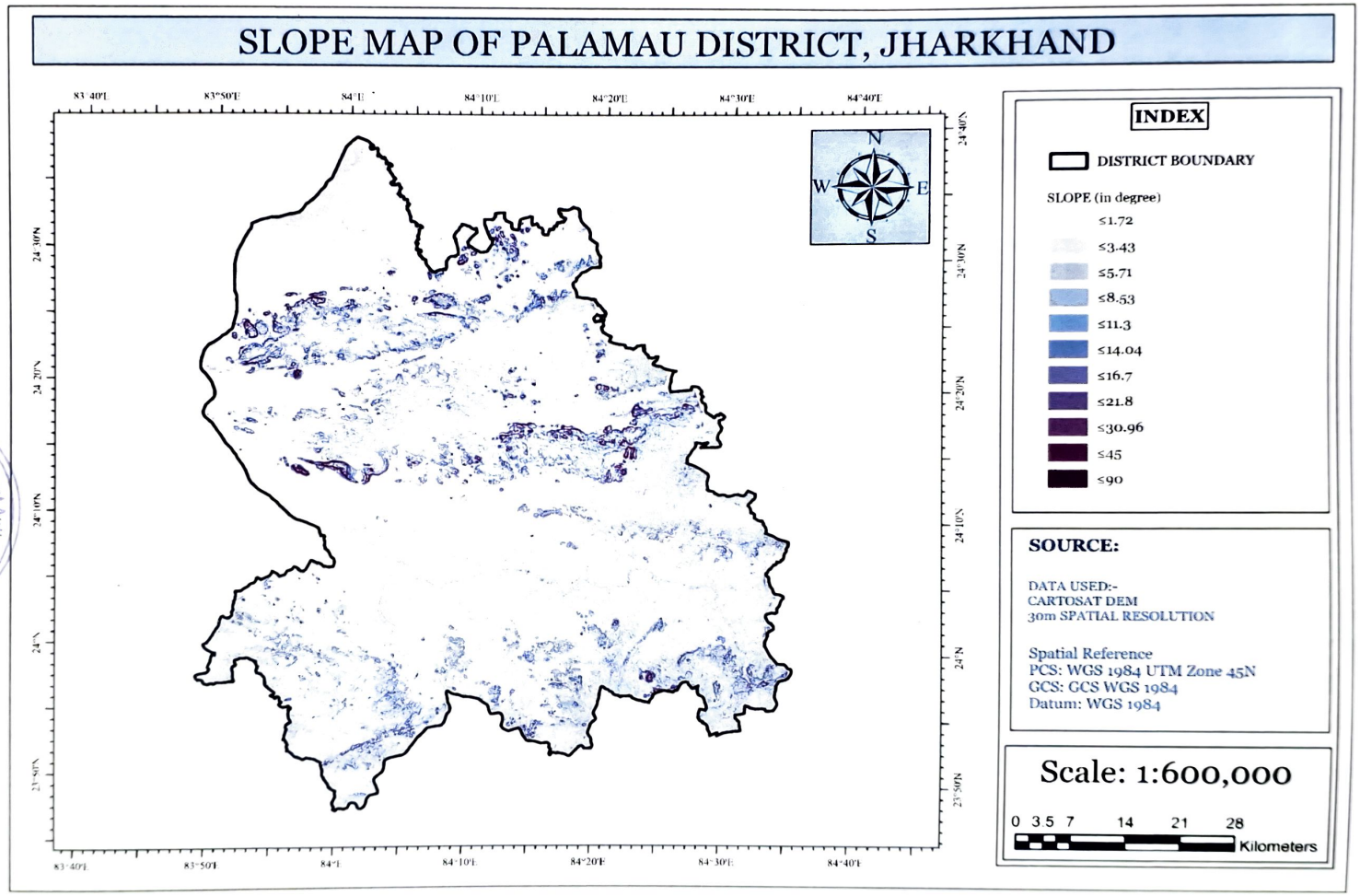

Fig. 3.3: Digital Elevation Map of Palamau District.

3.3 Drainage System:

The drainage of the district is mainly controlled by the River North Koel and its tributaries viz the Auranga and Amanat. The Koel, Auranga and Amanat have the upper reaches characterized by high bank and rocky beds while the lower reaches by Sandy beds. The general line of drain is from south to north towards River Sone.

3.4 Rivers of Palamau district:

North Koel River

North Koel rises on the Ranchi plateau and enters Palamau division, below Netarhat near Rud. After flowing nearly due west for about 32 kilometres, it turns north at an almost complete right angle through a gorge at Kutku, and flows through the centre of the district until it falls into the Son a few miles north-west of Haidarnagar. From its source to its junction with the Son its length is about 260 kilometres, and since it drains a catchment area of at least 9,100 kilometres^2. Total Length in the District is 128 km and drains a catchment area of 48.54 km^2 in the district. It naturally contributes a large supply of water to the Son during the rains. The North Koel, along with its tributaries, meanders through the northern part of Betla National Park.
The principal tributaries are Auranga and Amanat, both of which join it from the east, the former at Kechki, 16 kilometres south and the latter 8 kilometres north of Daltonganj. Another tributary is Burha, which joins the North Koel above Kutku at Bagechampa.

Sone River

Sone River of central India is the second largest of the 'Ganges' southern tributaries after Yamuna River. The Sone originates near Amarkantak in Madhya Pradesh, just east of the headwater of the Narmada River, and flows north-northwest through Madhya Pradesh State before turning sharply eastward where it encounters the southwest-northeast-Kaimur Range. The Sone parallels the Kaimur hills, flowing east-northeast through Uttar Pradesh, Jharkhand and Bihar States to join the Ganges just west of Patna. Geologically, the lower valley of the Sone is an extension of the Narmada Valley, and the Kaimur Range an extension of the Vindhya Range. Dehri on Sone and Sonbhadra are the major cities situated on Sone River. The Sone River at 784 kilometres long, is one of the longest Indian Rivers. Its chief tributaries are Rihandand North Koel.

State Level Environment Impact Assessment Authority * Approved * Jharkhand, Ranchi

जिला खनन पदाधिकारी
पलामू मेदिनीनगर

Auranga River

Auranga originates near Soheda in a pass. It descends from the Ranchi plateau and pursues a winding course in a north-westerly direction for a distance of about 80 kilometres, till it flows into the Koel near Kechki 16 kilometres south of Daltonganj. It passes through a large valley, the southern face of which is formed by the Kumandih hills. Its bed widens rapidly and by the time it reaches the Palamau Fort it has attained a considerable size. Where the ruins of these two forts overlook it, the channel is crowded with huge masses of gneiss. Owing to its rocky bed, navigation is impossible in the rains, and at other times the supply of water is insufficient for even the smallest craft. Its principal tributaries are Sukri and Ghaghri.

Punpun River

The Punpun River is a tributary of the Ganges. It originates in Palamau district of Jharkhand and flows through Chatra, Aurangabad, Gaya and Patna districts of the Indian States of Jharkhand and Bihar. The Punpun originates on the Chhotaagpur Plateau, at an elevation of 300 metres (980 ft.), The river mostly flows in a north-east direction and joins the Ganges at Fatuha, 25 kilometres downstream of Patna. The main tributaries of the Punpun are Batane, Madar and Mohar.

The Amanat River

The Amanat originates on the Hazaribagh plateau, and then forms the southern boundary of Lawalong Wildlife Sanctuary in Simaria Police Station area of Chatra district. Thereafter, it flows almost due west through Palamau district till it joins the North Koel River 8 km north of Daltonganj. It flows through a rich, well cultivated valley; and is the principal drainage channel of the east of the Palamau district. Its tributaries are: Jinjoi, Sapni, Maila and Piri.

(Source – CGWB Report, Palamau)

Approved

जिला खनन पदाधिकारी
पलामू मेदिनीनगर

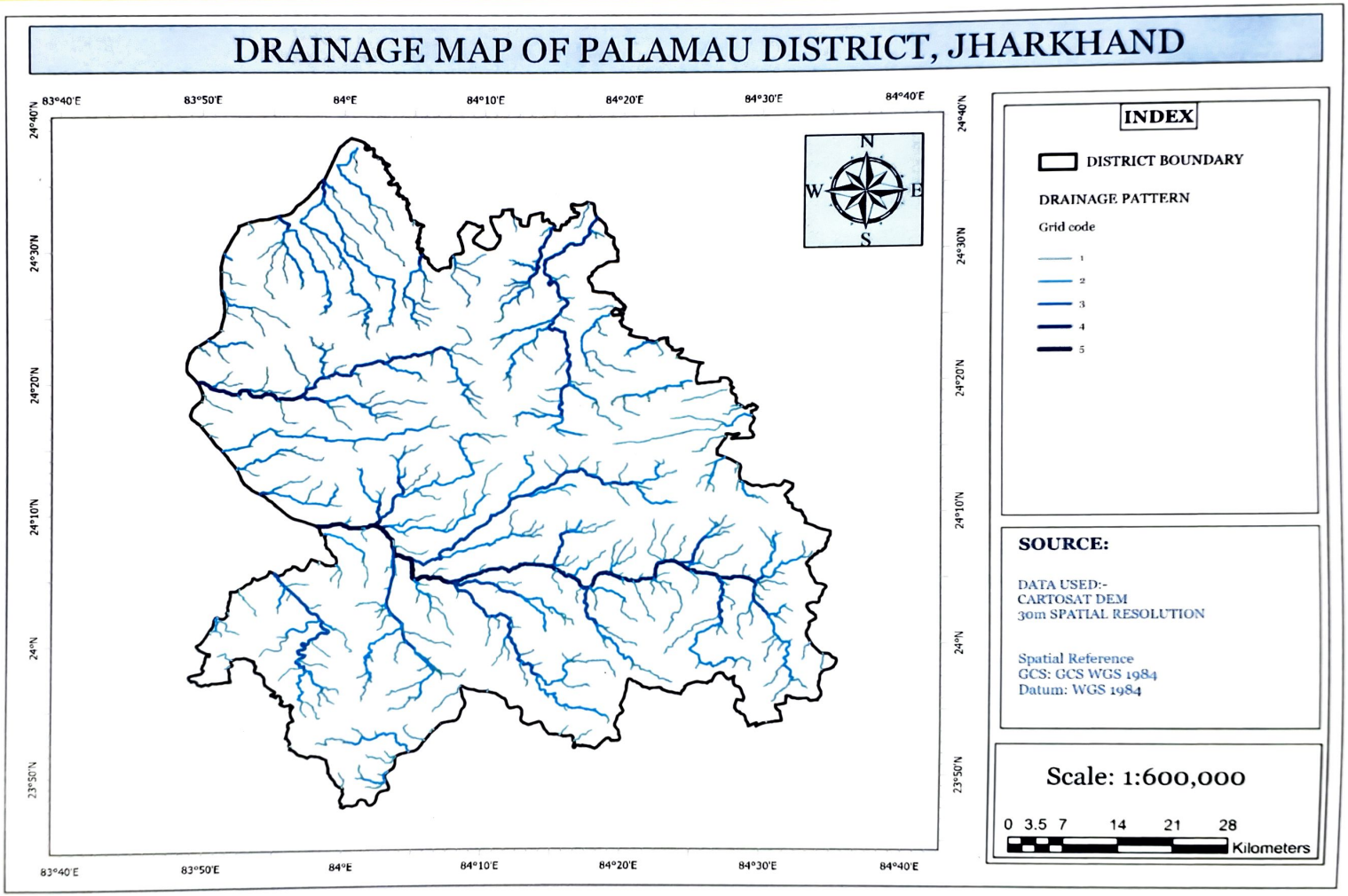

Fig. 3.4: Stream Order Map of Palamau District

3.5 Demography:

In 2011, Palamau had population of 1,939,869 of which male and female were 1,006,302 and 933,567 respectively. In 2001 census, Palamau had a population of 1,537,465 of which males were 797,524 and remaining 739,941 were females.

Table 3.5: Demography Details of Palamau, Jharkhand

Description	2011	2001
Population	19.40 Lakhs	15.37 Lakhs
Actual Population	1,939,869	1,537,465
Male	1,006,302	797,524
Female	933,567	739,941
Population Growth	26.17%	28.89%
Area in km²	4,393	4,393
Density/km²	442	303
Proportion to Jharkhand Population	5.88%	5.71%

State Level Environment Impact Assessment Authority
Approved

जिला खनन पदाधिकारी
पलामू मेदिनीनगर

Description	2011	2001
Sex Ratio (Per 1000)	928	928
Child Sex Ratio (0-6 Age)	945	963
Average Literacy	63.63	61.15
Male Literacy	74.30	79.82
Female Literacy	52.09	40.84
Total Child Population (0-6 Age)	329,728	310,478
Male Population (0-6 Age)	169,543	158,127
Female Population (0-6 Age)	160,185	152,351
Literates	1,024,563	750,293
Male Literates	621,706	510,338
Female Literates	402,857	239,955
Child Proportion (0-6 Age)	17.00%	20.19%
Boys Proportion (0-6 Age)	16.85%	19.83%
Girls Proportion (0-6 Age)	17.16%	20.59%

(Source - https://www.census2011.co.in/)

The last census of Palamu was done in 2011 and next census of 2021 has been postponed or cancelled but Census of India can do projection of future Palamau 2023 Population on the basis likely Population Growth Rate.

Year	Projected Population	
2011	1,939,869	19.40 Lakhs
2021	2,370,000	23.71 Lakhs
2022	2,410,000	24.16 Lakhs
2023	2,450,000	24.55 Lakhs
2024	2,480,000	24.89 Lakhs
2025	2,510,000	25.18 Lakhs
2026	2,540,000	25.42 Lakhs
2027	2,560,000	25.64 Lakhs
2028	2,580,000	25.82 Lakhs
2029	2,590,000	25.98 Lakhs
2030	2,610,000	26.11 Lakhs
2031	2,620,000	26.23 Lakhs

Approved

जिला खनन पदाधिकारी
पलामू, मेदिनीनगर

3.6 Connectivity - Palamau District:

Roadways: -

Daltonganj-Ranchi Road - Out of the total length of 104 miles between Daltonganj to Ranchi a length of 66 miles is in this district. It is one of the finest all-weather roads in the State, bridged at all necessary points, and entirely black-topped.

Daltonganj-Aurangabad Road - Out of the total distance of 60 miles between Daltonganj and Aurangabad, 44 miles lie in Palamau district. This is also a State highway, fully bridged and entirely black-topped. This all-weather road touches Nawa, Chhatarpur police-station and Hariharganj police-station and a branch road takes off to Nabinagar in Gaya district. This road serves as an all-weather link between Daltonganj and Patna via Grand Trunk Road and Gaya and during fair weather through canal road.

North Koel Bridge Link Road - This State highway takes off from near the bridge on Sadabah river about 11 miles from Daltonganj on Daltonganj-Aurangabad Road and connects

Daltonganj-Barwadih-Bhandaria-Godarnana Road - This road bifurcates at a distance of 7 miles from Daltonganj at Bhusar on Daltonganj-Ranchi Road, passes through Kutmu and then takes a turn to Barwadih and Godarmana touching Hutar coalfields and crossing North Koil near about Hutar.

Railways

Major Railway Station

Daltonganj Railway Station - Daltonganj Railway Station, station code DTO, is a Railway Station serving the cities of Daltonganj and Palamau in Palamau district of the Indian State of Jharkhand. Daltonganj Station is also the headquarters of the Palamau division of the East Central Railway Zone of the Indian Railways. It is also a major Station on the CIC route and will be a primary hub on the Ranchi–New Delhi route after the opening of the Ranchi–Tori Rail Line. Major trains such as the Ranchi Rajdhani Express, Muri Express, Sambalpur–Varanasi Express, Palamau Express, Ranchi–Varanasi Express, Ranchi–Ajmer Garib Nawaz Express, Triveni Express, Ahmedabad Kolkata Express, Jharkhand Swarna Jayanti Express, Jharkhand Sampark Kranti Express, and Shaktipunj Express also stop here. Daltonganj has trains running frequently to Ranchi, Delhi, Kolkata, Varanasi, and Patna.

3.7 Cropping Pattern:

Paddy (oryza Sativa) is the most important crop in the district, Maize (zea Mays) forms another important crop. Jowar (sarghun Vulgare) is another drought resistance cereal. Gram or boot (cicer Arietinum is the most important Rabi crop. Wheat (Triticum sativum) is grown more or less in all part of the Palamau. Amongst the less important cereals are Millet or Bajra (rennisetum Ttyphordiul), sawn (penicum Jrumentacum), kodo (paspalaum Serobiculatum) and china (penicum Miliaceum).

State Level Environment Impact Assessment Authority
Approved
Ranchi

जिला खनन पदाधिकारी
पलामू मेदिनीनगर

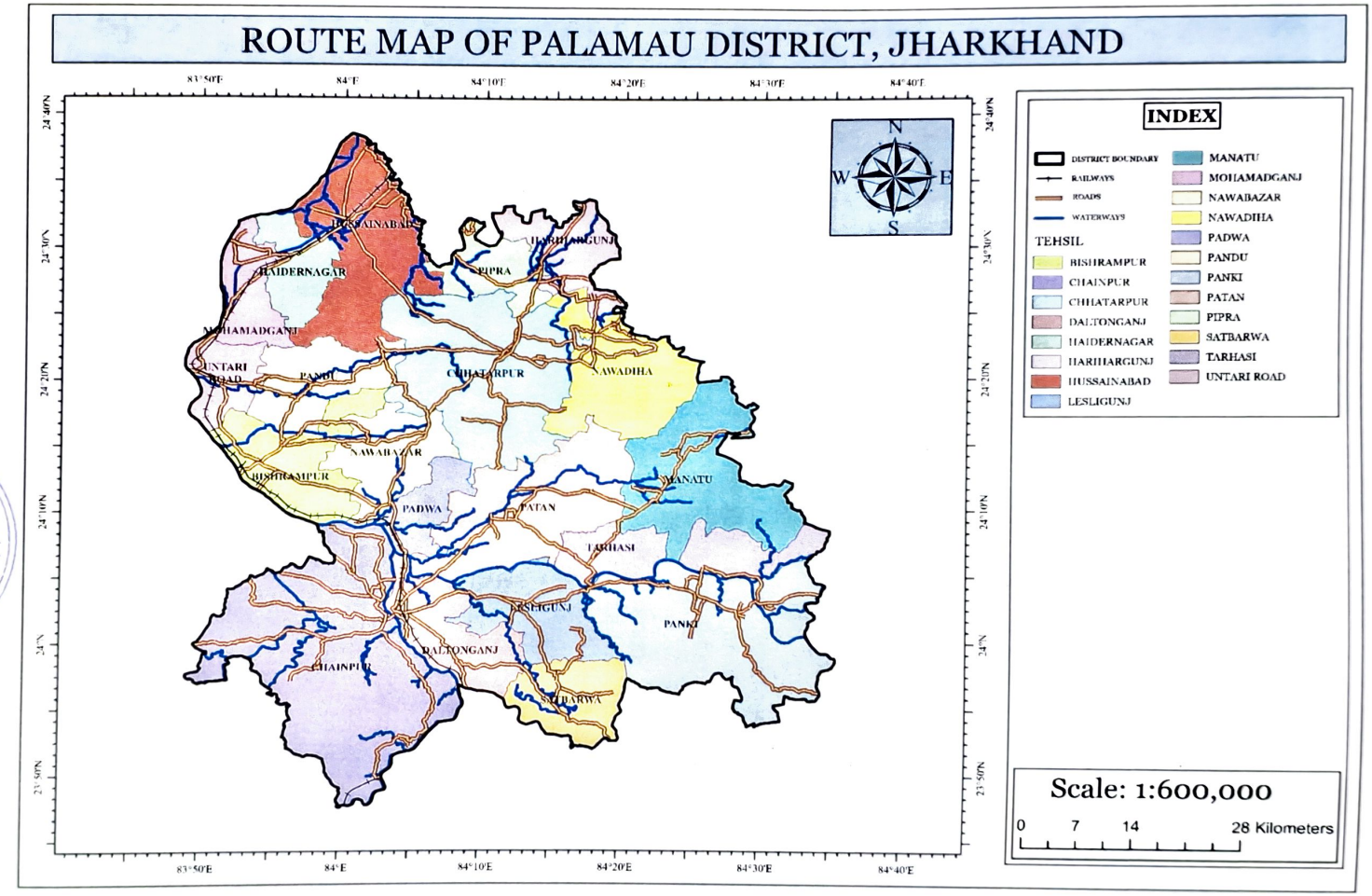

Fig. 3.5: Road Map of Palamau District

3.8 Flora & Fauna:

The elevations on which these forests lie vary from 700' to 3,819' (the highest peak of the Sarwat hills), a height second only to that of Parasnath hills. The general topography of the terrain is very hilly on the south, hilly on the north with interceptions of level and undulating stretches. In the south of the district specially in the Old Reserved Forests Sal (Shorea-robusta) forms the main crop along with its other associates in major part of the area. Sal sometimes constitutes 50 % of the crop. It grows very well on the fringes of the nalas and lower slopes of the hills. It also occurs in fair abundance in the Old Protected Forests with similar growth wherever the destruction by men has not been conspicuous. In the Khalsa Reserved Forests it does not appear in remote patches but the size and the proportion is low. The New Private Forests which have been taken over for management (after they had been badly backed by the people specially during the War and the transitional period) contain Sal only in very remote areas where it forms merely a sprinkle. The sizes also are low, the stems are defective and usually they are small saplings sprouting over old high stumps. The usual associates of Sal are as follows: -

Asan (Terminalia tomentosa), Karam (Adina cordifolia), Kend (Diospyros tomentosa), Guri (Mitragynaparvifolia), Kusum (Scheleicheratrijuga), Galgal (Cochlospetmum gosaypium), Keonjhi (Sterculia Villosa), Ginjan (Odina wodier), Piar (Buchanania Latifolia), Siris (Boswellia serrata) and etc.

The fact that the area could grow good Sal is exhibited by the few remnants which have put very high growths here and there. In the Barasand Block Sals of 7'' and 8'' girth is still not uncommon.

The major part of the area in the district, however, is covered with miscellaneous crop with sprinkle of Sal. They are found distributed almost all over the area and have acquired some economic importance since the introduction of intensive method of forest exploitation. The mixed miscellaneous forests consist of the following species: -

Khair (Acacia catechu), Asana (Terminalia tomentosa), Karam (Adina cordifolia), (Juri (Mitragyna parvifolia), Sidha (Lagerstroemia parviflora), Karjali (Cleistanthus collinus), Kekar (Garuga pinnata), Mahua (Bassialati folia), Paras (Butea frondosa), Gamhar (Gmelina arborea), Bia (petrocarpus marsupium), Chilbi (Holoptelea intergrifolia), Sandhan (Ougfiniadal bergiades), Semal (Bombax malabaricum), Medh (Litsaea semifera). Rohan (Soymida febrifuga), Piar (Buchananiala ufolia), Bel. (Aegle marmelos), Kedar (Garuga pinnata). Dhautha (Anogeilasti latifolia), Salai (Boswellia thurifera), Keonjhi (Sterculi aurens), Kend (Diospyros tomentosa), Bhurhul (Chloroxylon swietenia), Papar (Gardenia latifolia), Kusum (Schlfichera trijuga), Belsai (Limonia acidissima), Dhola (Alangiuillla marcki), Sissam (Dalbergia latifolia).

Bamboos, however, form the main crop mixed with miscellaneous and also with Sal in almost the entire forest area of his district leaving only a few exceptions. The species is Dendro calamusstrictus. In favourable localities, it has acquired girth from 13" to 15" at the base and height 32 to 35 ft. The reproduction is satisfactory and the incidence is very heavy. Good bamboos abound in Betla, Maromar, Baresand, Adheya, Dauna, Bhumbhor, Hisra, Joon, Katra, Hosatu, Saneya, Jaubar, Latd'ag, Mundu, Rekargarh, Lawabar, Tandwli, Garhgaon and many other locations. On account of very great demand of the Paper Mills and the public for house building purposes the bamboo forests of this district have acquired enormous significance. Out of all the districts in the State this district produces the highest yield of bamboos.

Khair is found almost all over Palamau forests in fairly large proportions varying in sizes and density. In the populated areas they have been very badly lopped by the graziers and have failed to put on growth fit for commercial exploitation. Reckless cutting of the past specially in the forests which were not under Government control has at the present moment reduced the number of exploitable trees considerably. Tree in the lower age classes abound which when given proper

State Level Environment Impact Assessment Authority Approved Jharkhand, Ranchi

जिला खनन पदाधिकारी पलामू मेदिनीनगर

protection will acquire value. The potentiality, however of khair production is immense and the quality is one of the most reputed in the State and in the neighboring areas.

Palamau Wildlife Sanctuary:

Lying between 83°50' and 84 °36' E longitudes and 23°25' and 23°55' N latitudes, the Palamau Wildlife Sanctuary was initially created over a forest area of 979.97 km² and since then an area of 226.32 km² of this sanctuary has been notified as Betla National Park. Both the areas have been included in the Palamau Tiger Reserve created under Project Tiger. The annual temperature here varies from 4°C to 50°C and the mean annual rainfall is 1075 mm. The area is drained by the North Koel and its tributary, the Burha River. Forests here are of Dry as well as moist deciduous types with bamboo brakes. Besides diverse herbs, shrubs and grasses. The important tree species are Sal, Asan, Sidha, Semal, Karam, Chilbil, Kusum, Bherhul, Dhaura, Khair, Salai etc. The sanctuary is rich in flora and fauna with 47 species of mammals, 174 species of birds, 970 species of flora including 25 species of climbers, 46 species of shrubs in addition to herbs, grasses etc. Tiger, Leopard, Elephant, Gaur, Sambhar, Cheetal, Barking Deer, Sloth Bear, Nilgai, Wild Dog, Wolf, Hyena etc and varieties of reptiles and beautiful birds can be sighted here without much effort. Once ruled by the Chero Kings, the Sanctuary also has many historical monuments and forts, deep inside Betla forests on the banks of the Auranga River. Other attractions nearby are Lodh and Sugabandh Water Falls and Tataha Hot-water Spring.

Palamau Tiger Reserve:

Palamau Tiger Reserve was established when India was introducing the famous Project Tiger in the year 1973 to save the endangered asset of our Country. It was believed that with the introduction of this reserve the endangered species of tigers along with other wild counts would be preserved and cared under the Wildlife Protection Act. Year ago before the establishment of Palamau Tiger Reserve, the management of these forests was highly commercial. There were some cattle camps and the area was open for grazing. The entire forest area used to be ravaged by fires every year with the unchecked activities of poaching. But today, the present area of the Reserve got duly constituted either as Protected Forest or Reserved Forest under the Indian Forest Act, 1927 way back in 1947.

The Palamau Tiger Reserve is located in the western side of Latehar district on the Chhotanagpur plateau in Jharkhand.

The forest is surrounded by the Netarhat Forest in the South, Auranga River in the North, Latehar Forest Division on the East and Garhwa Forest Division and Sarguja District of Chhattisgarh on the West.

The Palamau Tiger Reserve is very important for its biodiversity. The project area is constituted mainly of Sal forests, mixed deciduous forests and bamboo groves. The reserve zone is the watershed area for 3 important Rivers Koel, Burha and Auranga.

The scientific management of the forests had started as early as 1864 and over the years, large forest areas were notified as reserved forests, protected forests, wildlife sanctuary and national park. The forest is spread over an area of 1129.93 km², of which 414.08 km² is marked as core area (critical tiger habitat) and the rest 715.85 km² as buffer area. Of the total area, 226.32 km² is designated as Betla National Park. In the buffer zone, 53 km² is marked as tourist zone. This entire zone is under the administrative control of Chief Conservator of Forest & Field Director, Palamau Tiger Reserve. Under whom, there are 2 divisional forest officers each for core area and buffer area Forest Division.

The Palamau Tiger Reserve was constituted in the year 1974 under PROJECT TIGER. It is one of the first 9 Tiger reserves created in the country at inception of 'Project Tiger'. Palamau Tiger Reserve has the distinction of being the first Sanctuary in the world in which a Tiger census was carried out as a pugmark count, as early as 1932 under the supervision of J.W. Nicholson, the then DFO, Palamau.

Approved

Jharkhand, Ranchi

जिला खनन पदाधिकारी
पलामू मेदिनीनगर

The area was closed for grazing, timber and any type of NTFP collection. The extensive fire management, soil and moisture conservation measures were adopted. The wildlife management practices in the core area were also initiated simultaneously. The grass lands were created by removing the climbers. The waterhole management, artificial salt, soil blocks, provisions and very strict anti-poaching mechanism with the help of local communities resulted in overall improvement in habitat and wildlife.

Flora as well as fauna in the forests under Palamau Tiger Reserve have been protected and conserved over the last 40 years. The keystone species are Tigers, Elephants, Leopards, Grey Wolf, Gaur, Sloth Bear, Four- horned Antelope, Indian Ratel, Indian Otter and Indian Pangolin. There are 11 Schedule-I species distributed in PTR among mammals only. In total, 47 species of mammals and 174 species of birds have been identified. Apart from these, a total of 970 species of plants, 17 species of grass and 56 species of medicinal plants have also been identified.

Betla National Park:

Betla National Park is a national park located on the Chhotanagpur Plateau in the Latehar and Palamau district of Jharkhand, India. The park hosts a wide variety of wildlife. Initially comprising 1,026 km² (396 mi²) of the Palamau Tiger Reserve, an additional 226 km² (87 mi²) was added to the park in 1989 and 63 km² (24 mi²) of the Mahuadanr Wolf Sanctuary. Betla was one of the first national parks in India to become a Riger Reserve under Project Tiger, in 1974. The park is under administration of the Forest Department.

Flora – The forests of the park have a vast range of vegetation consisting of Sal and Bamboo as the major components along with a number of medicinal plants. The North Koel River and its tributaries flow through the northern portion of the park, producing grasslands.

Fauna – The park has a variety of diverse eco-systems and abundance of wild animals. Elephants in large numbers are seen mostly between the end of the monsoon season, to the time when water holes begin to dry in March. Predators include the sloth bear and panther, while scavengers include the wolf, jackal and hyena. Other animals include large herds of gaur and chital, large families of langurs, rhesus monkeys, Indian giant squirrels, mouse deer, sambhar deer, four-horned antelopes, nilgai, kakar, small Indian civets, ant eating pangolin, porcupine and mongoose. White tigers that remained in the park were transported to zoos. Birds include the hornbill, peafowl, red jungle fowl, black partridge, white-necked stork, black ibis, swamp grey, quail, pied hornbill, wagtail, harial, dove, drongo, crested serpent-eagle, forest owlet, papeeha, and other birds usually found in dry deciduous forests. The Kamaldah lake attracts several varieties of water birds including the common whistling, cotton teal, knob-billed duck, snipe and geese.

State Level Environment Impact Assessment Authority * Jharkhand, Ranchi *
Approved

जिला खनन पदाधिकारी
पलामू मेदिनीनगर

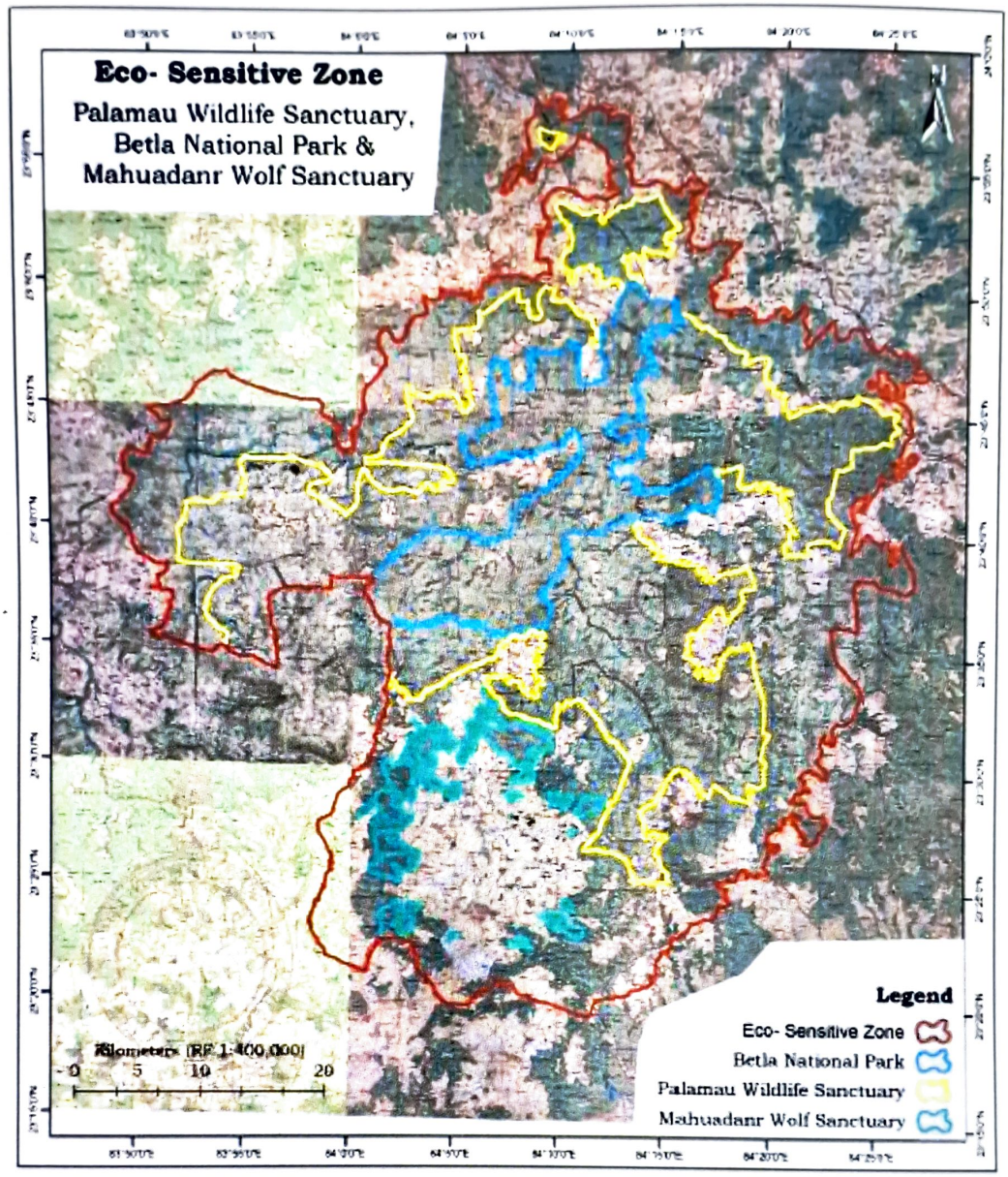

Fig. 3.6: Eco-Sensitive Zone in Palamau District

State Level Environment Impact Assessment Authority * Jharkhand, Ranchi *
Approved

जिला खनन पदाधिकारी
पलामू, मेदिनीनगर

3.9 General Landforms:

In Palamau district, hills are wildly scattered in south but the north is plain. The general slope of the district is from south to north. Geologically, the hill area is made of metamorphic rocks with Sandstones, Conglomerates and Lava cappings having thick mantle of Laterite at some places. Alluvium is found in lower parts. This district is drained by the River North Koel and its tributaries Auranga and Amanat. The general line of drain is from south to north towards River Sone.

3.10 Soil:

Three Soil orders namely Entisols, Inceptisols and Alfisols were observed in Palamau district. Alfisols were the dominant soils covering 53.9 % of total gross area followed by Entisols (21.5 %) and Inceptisols (20.0 %). Alfisols amongst which Red Sandy Soils are common and Ultisols of which red and yellow soils are common.

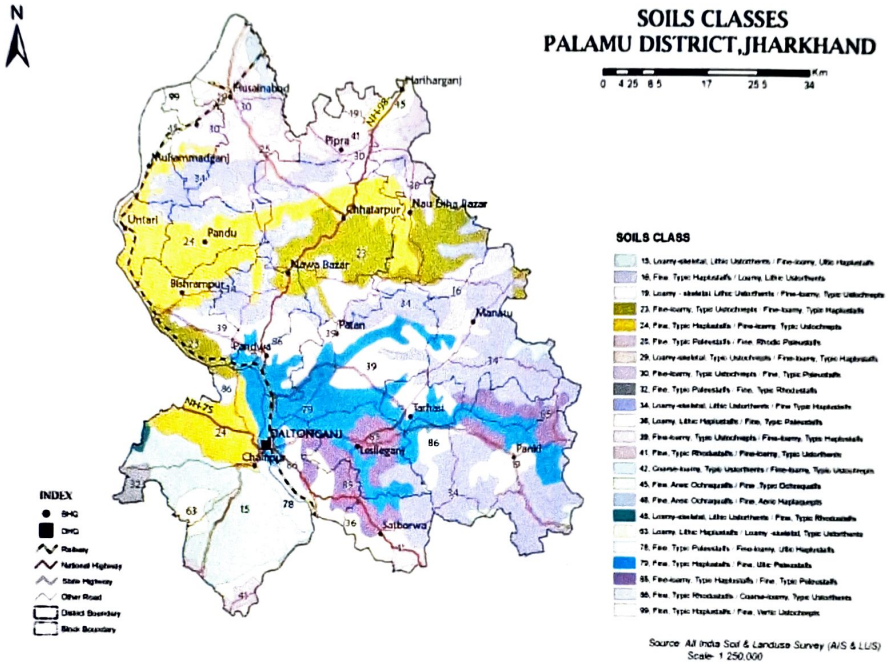

Fig. 3.7: Soil Classes of Palamau District

(Source - Jharkhand Space Application Centre)

3.11 Different Geomorphological Units:

The topography of Palamau district is characterized by highly rugged landscape with green forest all over the area. The elevation of the hill ranges in southern part of the district varies from 360-1110 m above msl. The master slope of the area in general tends towards north and east. In terms of the physoigraphy the district shows the following four broad categories of landforms.

- East-West trending hill ranges, consisting of crystalline and metamorphic rocks in the southern part.
- Flat topped hills in the south-eastern.

State Level Environment Impact Assessment Authority
Approved
Jharkhand, Ranchi

जिला खनन पदाधिकारी
पलामू मेदिनीनगर

- The sub-plateau area lying south of the plains are separated by narrow valleys in parts of Bishrampur block.
- Narrow valleys along the course of the major Rivers.

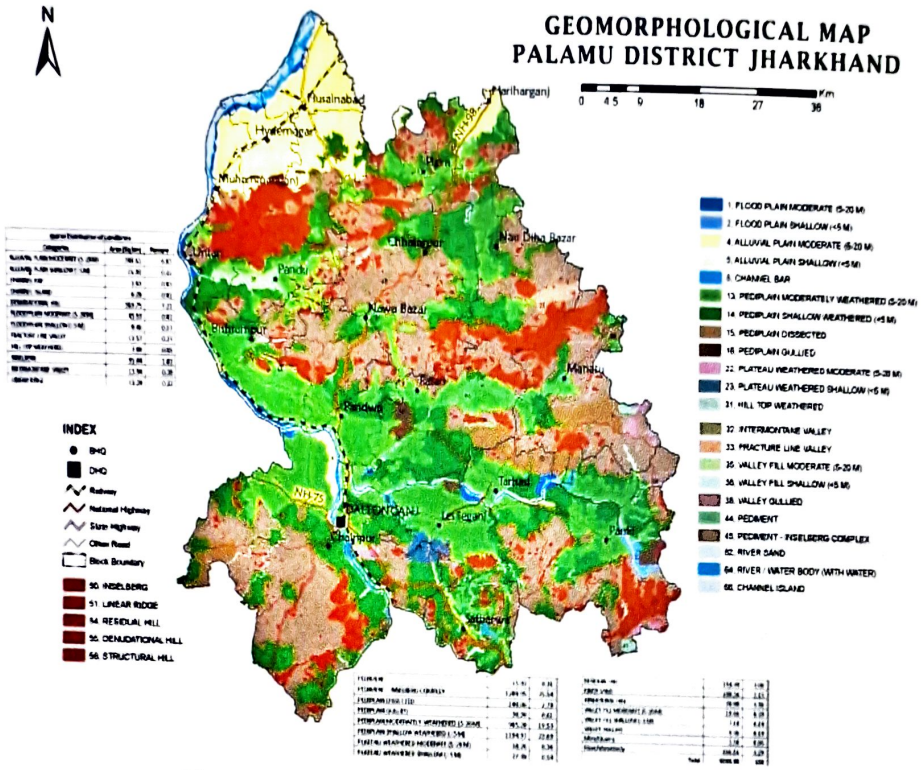

Fig. 3.8: Geomorphological Map of Palamau District

(Source - Jharkhand Space Application Centre)

State Level Environment Impact Assessment Authority
Approved
Jharkhand, Ranchi

जिला खनन पदाधिकारी
पलामू मेदिनीनगर

4. GEOLOGY & MINERAL WEALTH OF THE DISTRICT

4.1 Geology:

The geological formation of the Palamau district comprise mainly rocks of Archaean, Vindhyan and Gondwana ages, the last cut by dykes of Deccan Trap age. The Archaean rocks include both Schists of Dharwar age and Gneisses and Granite. The Schists, mainly Hornblendic and Biotitic, are the oldest rocks of the area and occur as parallel and lenticular bands in the Gneisses. The Schists are intruded by Epidiorites, Amphibolites and Gneisses. Garnetiferous Sillimanite-Graphite-Schists, similar to the Khondalites also occur near Daltonganj and Latehar. Smaller patches of these rocks are found in the manner of inclusions in the most prevalent and the Biotite and Sillimanite Schists are rare.

Calc-Silicate rocks and crystalline Limestones of Dharwar age are largely developed in certain areas. The Gneisses and Granites are, however, the most predominant rocks of the district as in other parts of Chhotanagpur. They give rise to prominent groups of hills in the northern and southern parts of the district.

Geologically, much of the district is yet unexplored except the areas around Daltonganj, the Coalfields and other economic deposits such as those of Magnetite, Limestone and Clays, etc.

The Archaean rocks can be grouped under the following heads: -

i) Crystalline Limestone - Marbles and Calc-silicate rocks.
ii) Amphibolites.
iii) Dolerites and Meta-Dolerites.
iv) Granites and Granite-Gneisses

The Amphibolites are dark grey and black-coloured rocks and are found in many parts of the district including the area near Daltonganj. They are inclusions of older rocks in the Gneiss as would appear from the abundance of small stringers of Amphibolites in the Granite, and the lit-part-lit injection of Granite in the Amphibolites near their margins which has produced Composite-Gneiss, and show beautiful ptygmatic folding.

The Dolerite occur as dykes and bands and show various degrees of metamorphism. The slightly metamorphosed dolerites are known as meta-dolerites but in some areas the rocks are converted to Epidiorite and Amphibolite in which Hornblende has more or less replaced the Pyroxene while in the meta-dolerites, the original ophitic texture characteristic of igneous origin is present though the pyroxene is altered to amphibole. Some varieties contain Hypersthene and approach basic Charnockite in appearance.

The Gneisses and Granites show a greater diversity of texture than of mineral composition. The Gneisses are generally banded; the banding being made conspicuous by the parallel orientation of the ferromagnesian minerals. With alternating bands of Schists and Granitic material the Gneisses pass into composite Gneisses and Migmatites. The bands of the composite Gneisses are very much contorted giving rise to ptygmatic folding. The Schist bands of the Migmatites carry Sillimanite, Garnet, Hornblende, Sphene, Zoisite, Diopside and Cordierite have also developed locally.

Among the Granites the following three varieties can be distinguished which grade into each other: normal pink-coloured alkali Granite characterized by Pink Potash Feldspar, in some places Gneissose; white-coloured Oligoclase Granite; and porphyritic Granite and Augen Gneiss with large lenticular porphyroblasts of Potash Feldspar. The Granites are younger than the Gneisses and show intrusive relation to the latter.

Pegmatites are common in the Granitic and Gneissic country, but are also found cutting through Mica-Schists, crystalline Limestone and Marble. They are coarse-grained but also merge into finer-grained Granitic types. They are common in the country between Daltonganj and Lesliganj and also at Kini and Kohrito the east. Although they form irregular veins, thick masses also occur

Approved
Jharkhand, Ranchi
जिला खनन पदाधिकारी
पलामू मेदिनीनगर

containing considerable amount of Muscovite. Workable deposits occur Lesliganj, Kini and Kohri. On the northern slopes of the hill at Lamba the Pegmatites carry large quantities of Magnetite crystals. Feldspar and Quartz veins derived from the residual Pegmatitis liquids are also found in many places.

There are five hillocks in the Gore hill area four of which have beds of Magnetite associated with a certain amount of Hematite on their top. The structure appears to be synclinal with the Iron ore at the top of the hills. The Magnetite beds are underlain by Tremolite-Schists some of which contain some Magnetite. On the south-western part of the hills Limestone and Calciphyre are exposed below the base and the central part of the hills below the Tremolite-Schists. Masses of intrusive Dolerite are found on the north-western side of the Gore hill.

(Source – palamau.nic.in)

State Level Environment Impact Assessment Authority Approved Jharkhand, Ranchi

जिला खनन पदाधिकारी
पलामू मेदिनीनगर

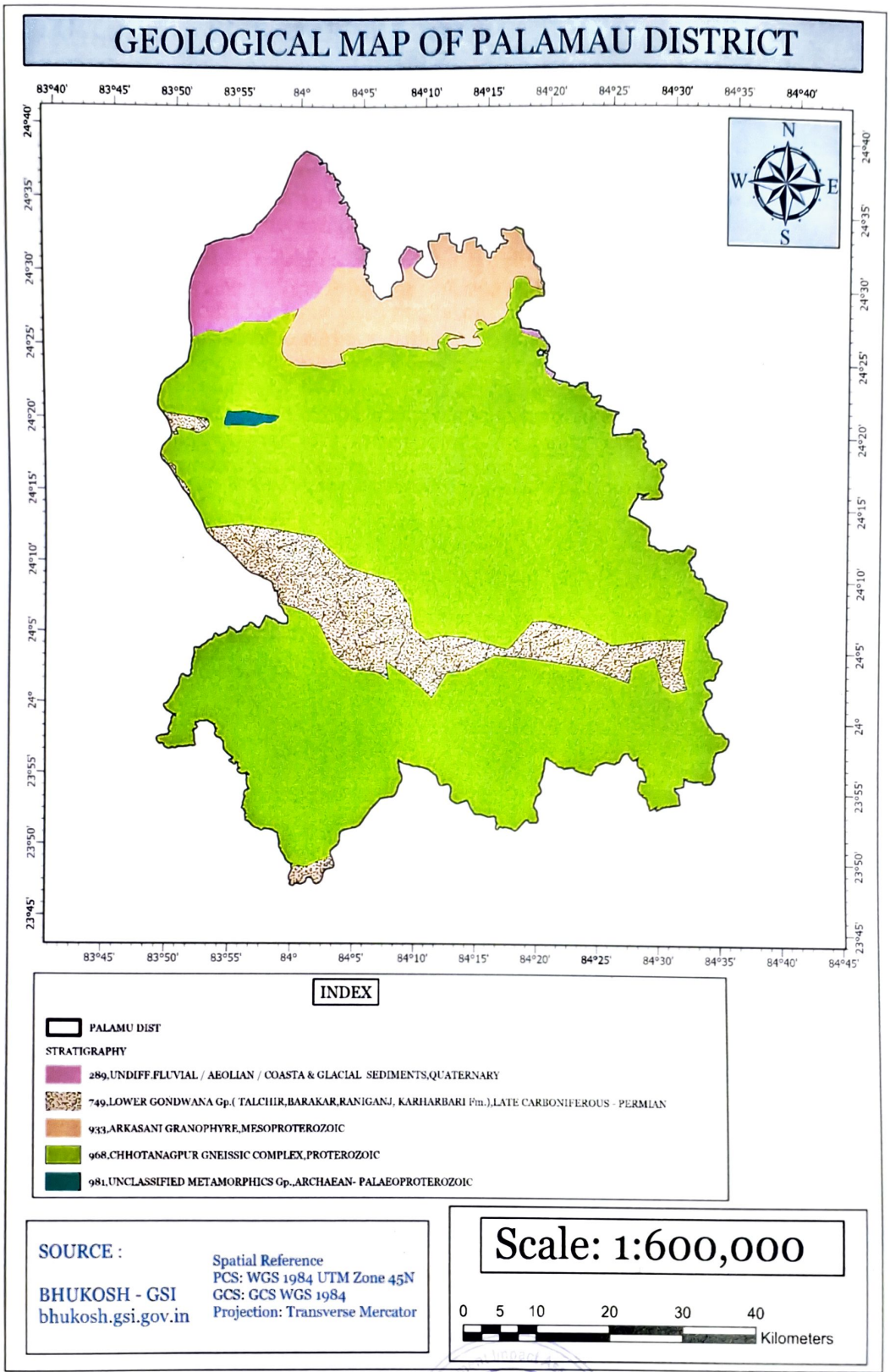

Fig 4.1: Geological Map of Palamau District

Approved
State Level Environment Impact Assessment Authority
Jharkhand, Ranchi
जिला खनन पदाधिकारी
पलामू, मेदिनीनगर

4.2 Overview of Mineral Resources:

From the geological report, it appears that there are deposits of various minerals. The important minerals which are available in this district in commercial scale are Coal, Limestone, Fireclay and Laterite. There are also traces of deposits of Iron-ore, Graphite, Building Stones, Dolomite, Red Ochre, Yellow Ochre, Bauxite and Lead. As to the commercial value of all the minerals, it is difficult to say whether a large-scale industrial development is possible except in the case of Coal, Limestone and Fireclay. So far as Coal is concerned at present two collieries, one at Rajhara and the other Hutar Colliery at Barwadih, are working.

Sand is the basic raw material for its utilization in any development activity throughout the world. Sand is primarily produced from mining operations on the surface on the surface of the Earth, near the River-beds and the Sand quarrying below the surface of Earth. In the earlier time the mud houses/buildings were constructed with the use of mud. However, with the passage of time, new technique of development activities was started. As such the demand of Minor mineral started on an increasing trend. In order to meet the requirement of raw material for construction, the extraction of Sand carried out manually/semi-mechanized from the River-beds. Sand is the important River-bed mineral found to be potential for mining. Considerable quantity of quality Sand is found to occur in the River-bed of the district.

(Source: JSAC, Deptt. of Mines & Geology, Govt. of Jharkhand)

State Level Environment Impact Assessment Authority * Jharkhand, Ranchi
Approved

जिला खनन पदाधिकारी
पलामू मेदिनीनगर

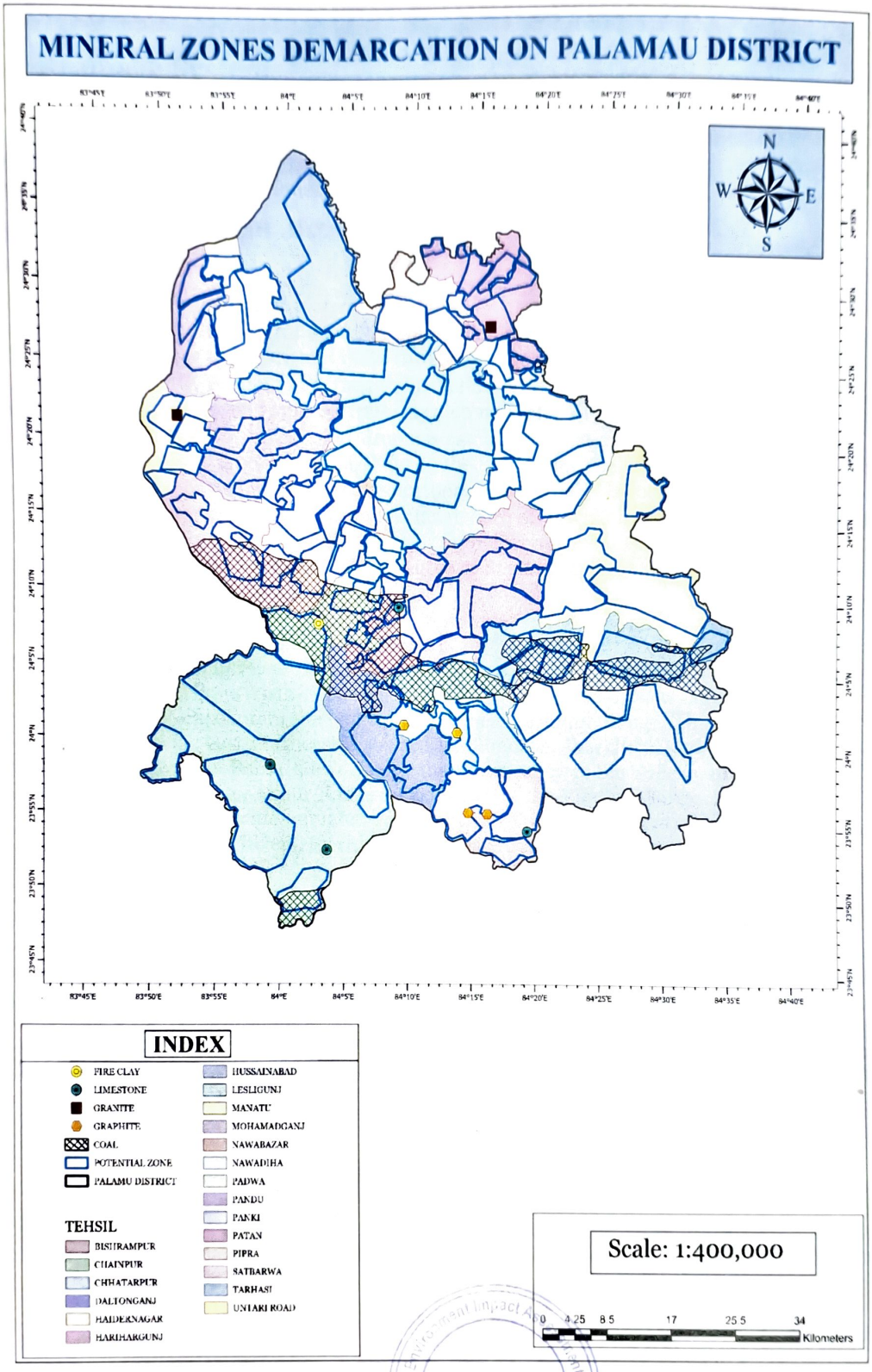

Fig.4.2: Mineral Map of Palamau District.

जिला खनन पदाधिकारी
पलामू मेदिनीनगर

5. DRAINAGE SYSTEM & IRRIGATION PATTERN

5.1 Drainage System:

The drainage of the district is mainly controlled by the River North Koel and its tributaries viz the Auranga and Amanat. The Koel, Auranga and Amanat have the upper reaches characterized by high bank and rocky beds while the lower reaches by Sandy beds. The general line of drain is from south to north towards River Sone.

5.2 Rivers of Palamau district:

North Koel River

North Koel rises on the Ranchi plateau and enters Palamau division, below Netarhat near Rud. After flowing nearly due west for about 32 kilometres, it turns north at an almost complete right angle through a gorge at Kutku, and flows through the centre of the district until it falls into the Son a few miles north-west of Haidarnagar. From its source to its junction with the Son its length is about 260 kilometres, and since it drains a catchment area of at least 9,100 kilometres^2. Total Length in the District is 128 km and drains a catchment area of 48.54 km^2 in the district. It naturally contributes a large supply of water to the Son during the rains. The North Koel, along with its tributaries, meanders through the northern part of Betla National Park.
The principal tributaries are Auranga and Amanat, both of which join it from the east, the former at Kechki, 16 kilometres south and the latter 8 kilometres north of Daltonganj. Another tributary is Burha, which joins the North Koel above Kutku at Bagechampa.

Sone River

Sone River of central India is the second largest of the 'Ganges' southern tributaries after Yamuna River. The Sone originates near Amarkantak in Madhya Pradesh, just east of the headwater of the Narmada River, and flows north-northwest through Madhya Pradesh State before turning sharply eastward where it encounters the southwest-northeast-Kaimur Range. The Sone parallels the Kaimur hills, flowing east-northeast through Uttar Pradesh, Jharkhand and Bihar States to join the Ganges just west of Patna. Geologically, the lower valley of the Sone is an extension of the Narmada Valley, and the Kaimur Range an extension of the Vindhya Range. Dehri on Sone and Sonbhadra are the major cities situated on Sone River. The Sone River at 784 kilometres long, is one of the longest Indian Rivers. Its chief tributaries are Rihandand North Koel.

Auranga River

Auranga originates near Soheda in a pass. It descends from the Ranchi plateau and pursues a winding course in a north-westerly direction for a distance of about 80 kilometres, till it flows into the Koel near Kechki 16 kilometres south of Daltonganj. It passes through a large valley, the southern face of which is formed by the Kumandih hills. Its bed widens rapidly and by the time it reaches the Palamau Fort it has attained a considerable size. Where the ruins of these two forts overlook it, the channel is crowded with huge masses of gneiss. Owing to its rocky bed, navigation is impossible in the rains, and at other times the supply of water is insufficient for even the smallest craft. Its principal tributaries are Sukri and Ghaghri.

Punpun River

The Punpun River is a tributary of the Ganges. It originates in Palamau district of Jharkhand and flows through Chatra, Aurangabad, Gaya and Patna districts of the Indian States of Jharkhand and Bihar. The Punpun originates on the Chhotaagpur Plateau, at an elevation of 300 metres (980 ft.), The river mostly flows in a north-east direction and joins the Ganges at Fatuha, 25 kilometres downstream of Patna. The main tributaries of the Punpun are Batane, Madar and Mohar.

State Level Environment Impact Assessment Authority
Approved
Jharkhand, Ranchi

जिला खनन पदाधिकारी
पलामू मेदिनीनगर

The Amanat River

The Amanat originates on the Hazaribagh plateau, and then forms the southern boundary of Lawalong Wildlife Sanctuary, in Simaria Police Station area of Chatra district. Thereafter, it flows almost due west through Palamau district till it joins the North Koel River 8 km north of Daltonganj. It flows through a rich, well cultivated valley; and is the principal drainage channel of the east of the Palamau district. Its tributaries are: Jinjoi, Sapni, Maila and Piri.

(Source – CGWB Report, Palamau)

5.3 Drainage system with description of main Rivers:

Sl. No.	Name of the River/Stream	Area Drained (km^2)	% Area Drained in the District
1	Amanat	14.38	0.28
2	Auranga	0.12	0.0024
3	Batane Nadi	0.15	0.0029
4	Jinjoi Nadi	0.99	0.02
5	North Koel	45.01	0.89

5.4 Salient feature of Important Rivers and Streams:

Sl. No.	Name of the River/Stream	Total Length in the District (in km)	Place of Origin	Altitude at Origin
1	Amanat	64.1	Jhardag	289
2	Auranga	8.37	Herum	293
3	Batane Nadi	41.4	Saraidih	272
4	Jinjoi Nadi	45.8	Bansikhurd	354
5	North Koel	104.0	Rohtas	129

State Level Environment Impact Assessment Authority * Jharkhand, Ranchi *
Approved

जिला खनन पदाधिकारी
पलामू, मेदिनीनगर

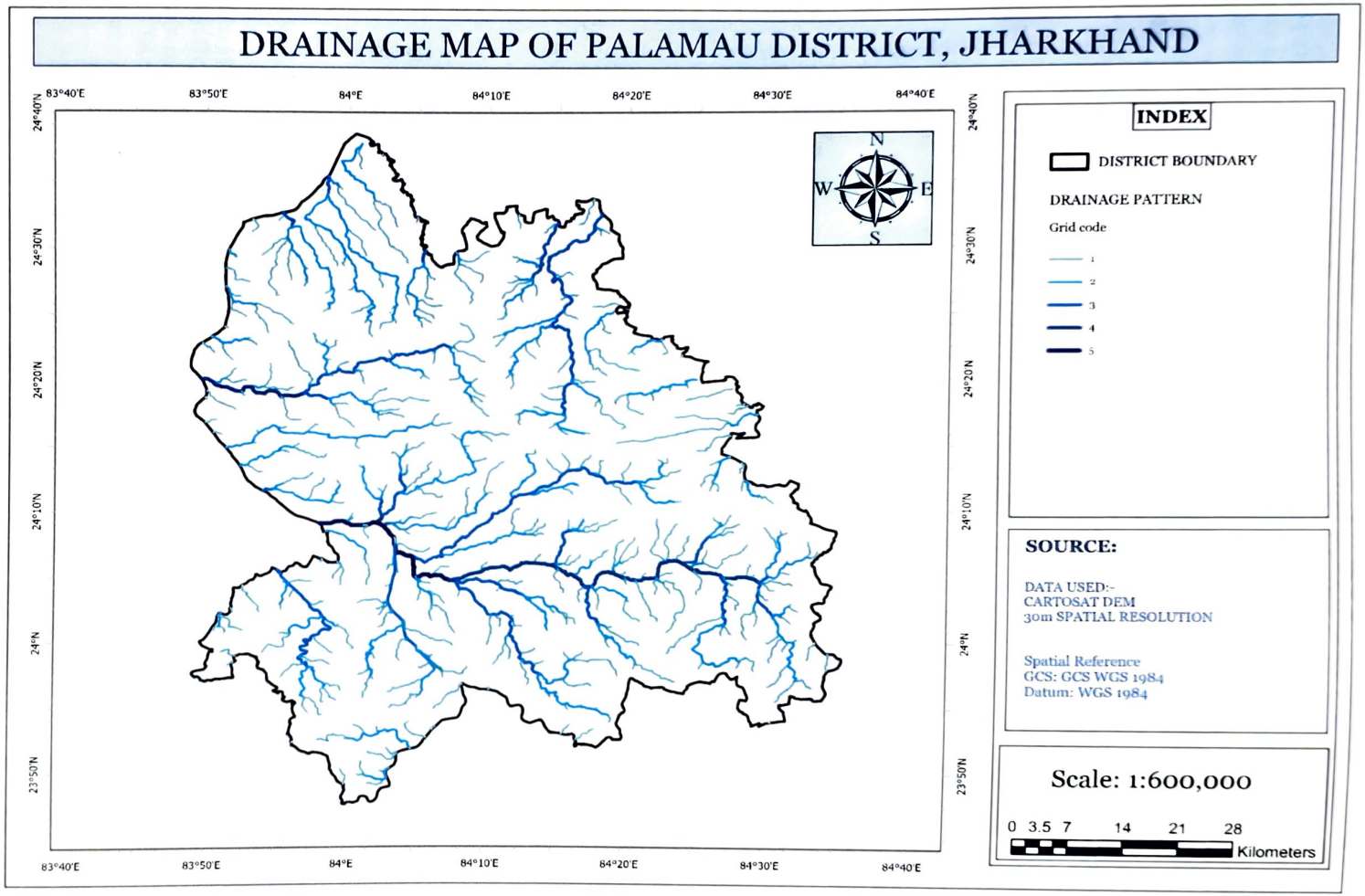

Fig. 5.1: Stream Order Map of Palamau District.

6. LAND UTILIZATION PATTERN IN THE DISTRICT

6.1 Forest:

Out of total geographical area of 4393 km², forest area covers nearly 1215.73 km². The tribal economy revolves around using forest products, by products and minor products. Kendu leaves, Bamboo and its manufactured products, Mahua, fruits, leaves lac etc. play a role in the economic activity of the people. People also hunt animals for food and 'Jani shikar' festival is related to this hunting habit.

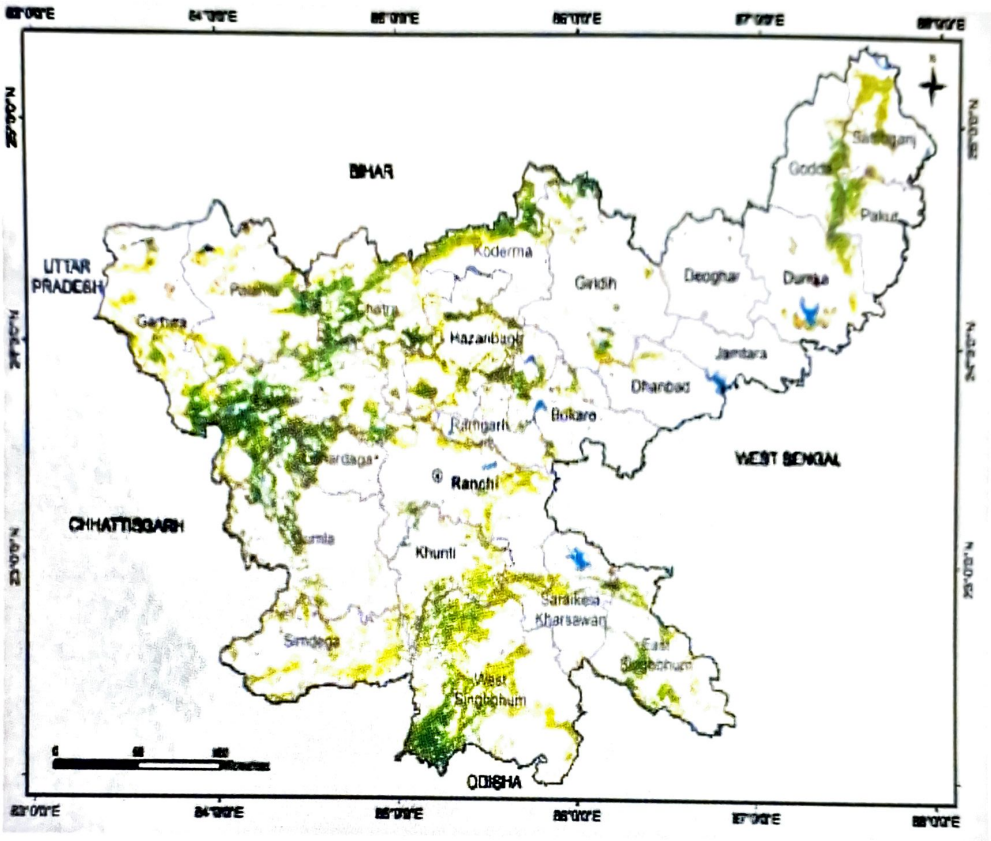

Fig. 6.1: Forest Cover Map of Jharkhand

(Source: India State of Forest Report, 2021)

The Palamau district is with good area covered under the Forest. Forest is mostly present on the north-west-south part of the district. Because of the human intervention forest has not been spared even on hills. There are a few reserves forest situated in Palamau district. The vegetations generally traced in Palamau district are timber species like Sheesham, Teak, Gamhar.

Common Trees in Palamau district –

Sal – *Shorea robusta*
Mahua – *Madhuca longifolia*
Arjun – *Terminalia arjuna*
Asana – *Pterocarpusmarsupium*
Mango – *Mangifera indica*,
Neem – *Azadirachta indica*,
Tamarind – *Tamarindus indica*

State Environment Impact Assessment Authority Jharkhand, Ranchi
Approved

जिला खनन पदाधिकारी
पलामू मेदिनीनगर

Table 6.1: District-wise Forest Cover Area in Jharkhand (Area in Km²)

District	Geo-graphical Area (GA)	2021 Assessment				%of GA	Change wrt 2019 assess-ment	Scrub
		Very Dense Forest	Mod. Dense Forest	Open Forest	Total			
Bokaro	2,883	60.99	231.94	283.07	576.00	19.98	2.45	37.95
Chatra	3,718	244.28	871.73	666.08	1,782.09	47.93	4.74	23.57
Deoghar[T]	2,477	0.00	14.30	191.50	205.80	8.31	2.09	14.04
Dhanbad	2,040	0.00	44.00	174.18	218.18	10.70	4.67	16.05
Dumka[T]	3,761	0.00	259.40	318.23	577.63	15.36	0.32	44.55
East Singhbhum[T]	3,562	54.81	591.69	434.19	1,080.69	30.34	1.31	20.91
Garhwa[T]	4,093	125.14	415.60	890.98	1,431.72	34.98	40.13	44.32
Giridih	4,962	77.16	338.56	490.19	905.91	18.26	4.67	28.92
Godda[T]	2,266	12.81	271.88	138.66	423.35	18.68	0.00	14.27
Gumla[T]	5,360	304.69	585.81	552.65	1,443.15	26.92	0.89	8.25
Hazaribagh	3,555	230.11	348.54	784.54	1,363.19	38.35	10.42	15.99
Jamtara[T]	1,811	0.00	20.84	85.18	106.02	5.85	5.38	5.32
Khunti[T]	2,535	72.97	344.59	496.18	913.74	36.04	8.25	3.11
Koderma	2,540	80.80	494.43	447.82	1,023.05	40.28	-0.42	6.37
Latehar[T]	4,291	480.36	1,308.93	613.75	2,403.04	56.00	-3.30	9.30
Lohardaga[T]	1,502	174.03	218.40	111.99	504.42	33.58	-0.20	7.66
Pakur[T]	1,811	2.96	172.40	111.64	287.00	15.85	-0.13	20.06
Palamu[T]	4,393	62.82	512.73	640.18	1,215.73	27.67	14.95	84.23
Ramgarh	1,341	30.96	109.32	190.98	331.26	24.70	2.26	14.49
Ranchi[T]	5,097	62.89	363.91	741.98	1,168.78	22.93	4.29	27.98
Sahibganj[T]	2,063	17.74	258.73	297.48	573.95	27.82	1.60	47.53
Saraikela-Kharsawan[T]	2,657	22.03	213.84	338.73	574.60	21.63	0.56	21.87
Simdega[T]	3,774	21.97	343.54	877.89	1,243.40	32.95	2.48	20.28
West Singhbhum[T]	7,224	461.53	1,353.80	1,553.11	3,368.44	46.63	2.32	47.18
Grand Total	**79,716**	**2,601.05**	**9,688.91**	**11,431.18**	**23,721.14**	**29.76**	**109.73**	**584.20**

(Source: India State of Forest Report 2021 - Jharkhand)

State Level Environment Impact Assessment Authority Jharkhand, Ranchi
Approved

जिला खनन पदाधिकारी
पलामू, मेदिनीनगर

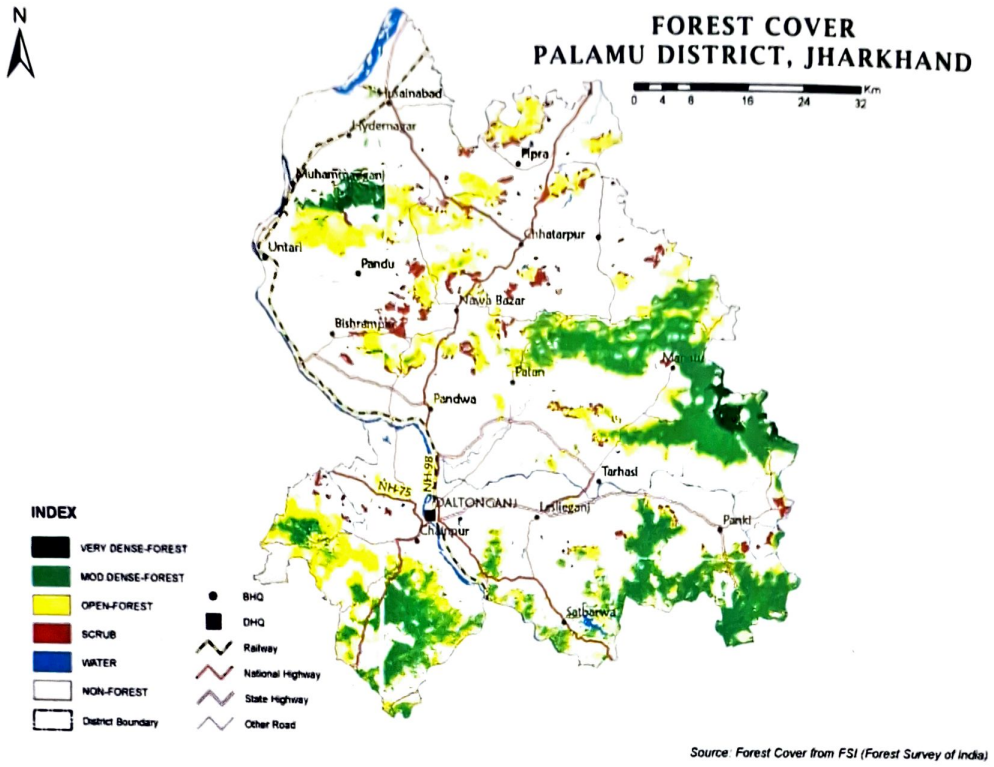

Source: Forest Cover from FSI (Forest Survey of India)

Fig. 6.2: Forest Cover Map of Palamau, Jharkhand

6.2 Agriculture & Irrigation:

Palamau district, located in the western part of the Jharkhand, is one of the drought prone districts of the State where agriculture is characterized by low productivity and subsistence and marginal farming. Majority of the rural population still depend on agriculture with very little non farm employment opportunity. Further, the pace of industrialization in the district is very slow resulting in increased pressure on agriculture. Mono-cropping is generally practised in the district due to lack of irrigation facilities and agriculture is mostly based on the monsoon. The main Khariff crops grown are Paddy, Maize, Arhar and Pigeon-peas. Maize is cultivated in the uplands and paddy on medium and low lands. Black gram and wheat are grown in some areas during the Rabi season. As irrigation facilities are limited, cultivation in summer is rare and is confined to growing vegetable, cash crops in areas having irrigation facilities. There is potential in the district to develop dairy as an additional activity for farmers and main activity for unemployed youth in rural area. The prospect of promoting dairy projects is high in Hussainabad, Chainpur, Hariharganj and Daltonganj blocks of the district. Further, Sheep, Goat and Pig rearing has substantial potential in the district. Goatery is predominant activity among many families as a supplementary activity in the area. Potential for the sectors like poultry and fishery exists in the district. The poor level of skill and awareness among farmers is the reason for low level of growth in these sectors. The climate of the district is suitable for dry land horticulture crops and in recent years steps have been taken to motivate the people to take up this activity. There is a progeny nursery run by the Fruit Research Centre, Chianki which supplies good planting material to the farmers. The Krishi Vigyan Kendra (KVK) provides training and technical help to farmers.

Palamau district has a geographical area of 4393 Ha. out of which only 18.66% is net sown area. The area under forest is 43.23% of total geographical area which includes reserve forests, demarcated protected forest, undemarcated protected forest and unclassified forest.

Approved
Jharkhand, Ranchi
जिला खनन पदाधिकारी
पलामू मेदिनीनगर

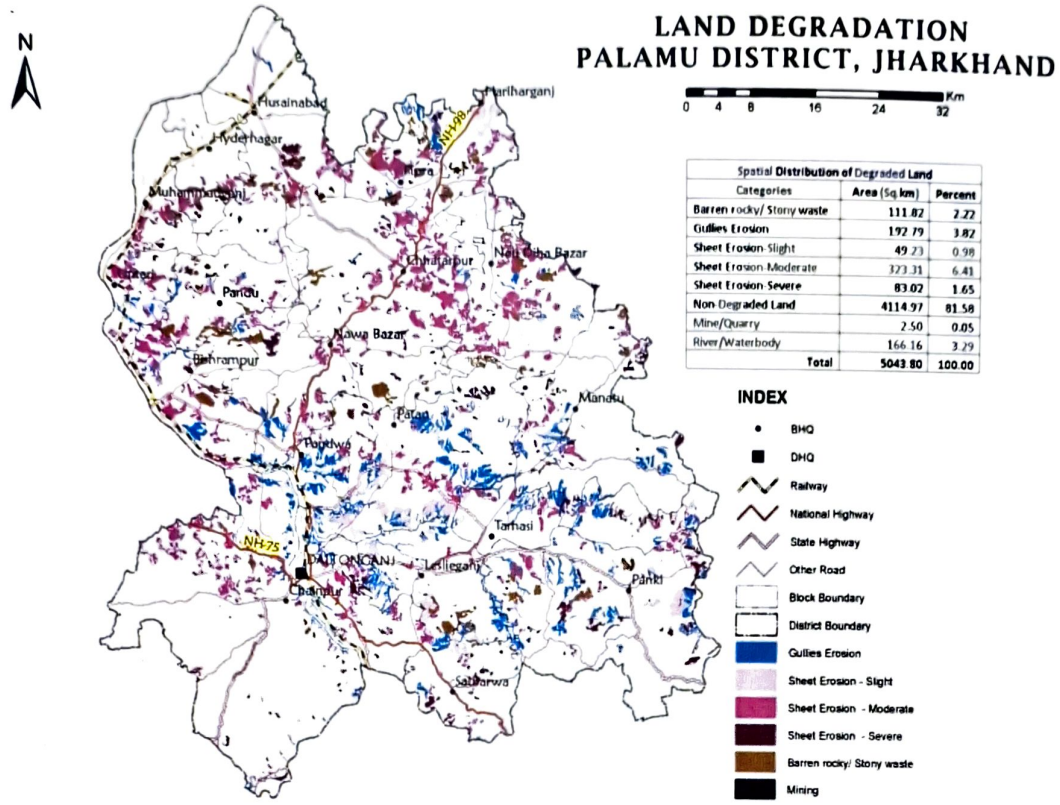
LAND DEGRADATION
PALAMU DISTRICT, JHARKHAND
N
0 4 8 16 24 32 Km
Spatial Distribution of Degraded Land
Categories | Area (Sq km) | Percent
Barren rocky/ Stony waste | 111.82 | 2.22
Gullies Erosion | 192.79 | 3.82
Sheet Erosion-Slight | 49.23 | 0.98
Sheet Erosion-Moderate | 323.31 | 6.41
Sheet Erosion-Severe | 83.02 | 1.65
Non-Degraded Land | 4114.97 | 81.58
Mine/Quarry | 2.50 | 0.05
River/Waterbody | 166.16 | 3.29
Total | 5043.80 | 100.00
INDEX
BHQ
DHQ
Railway
National Highway
State Highway
Other Road
Block Boundary
District Boundary
Gullies Erosion
Sheet Erosion - Slight
Sheet Erosion - Moderate
Sheet Erosion - Severe
Barren rocky/ Stony waste
Mining
Husainabad
Hyderhagar
Muhammadganj
Harihargunj
Nilambra
Nilambra
Nilambra

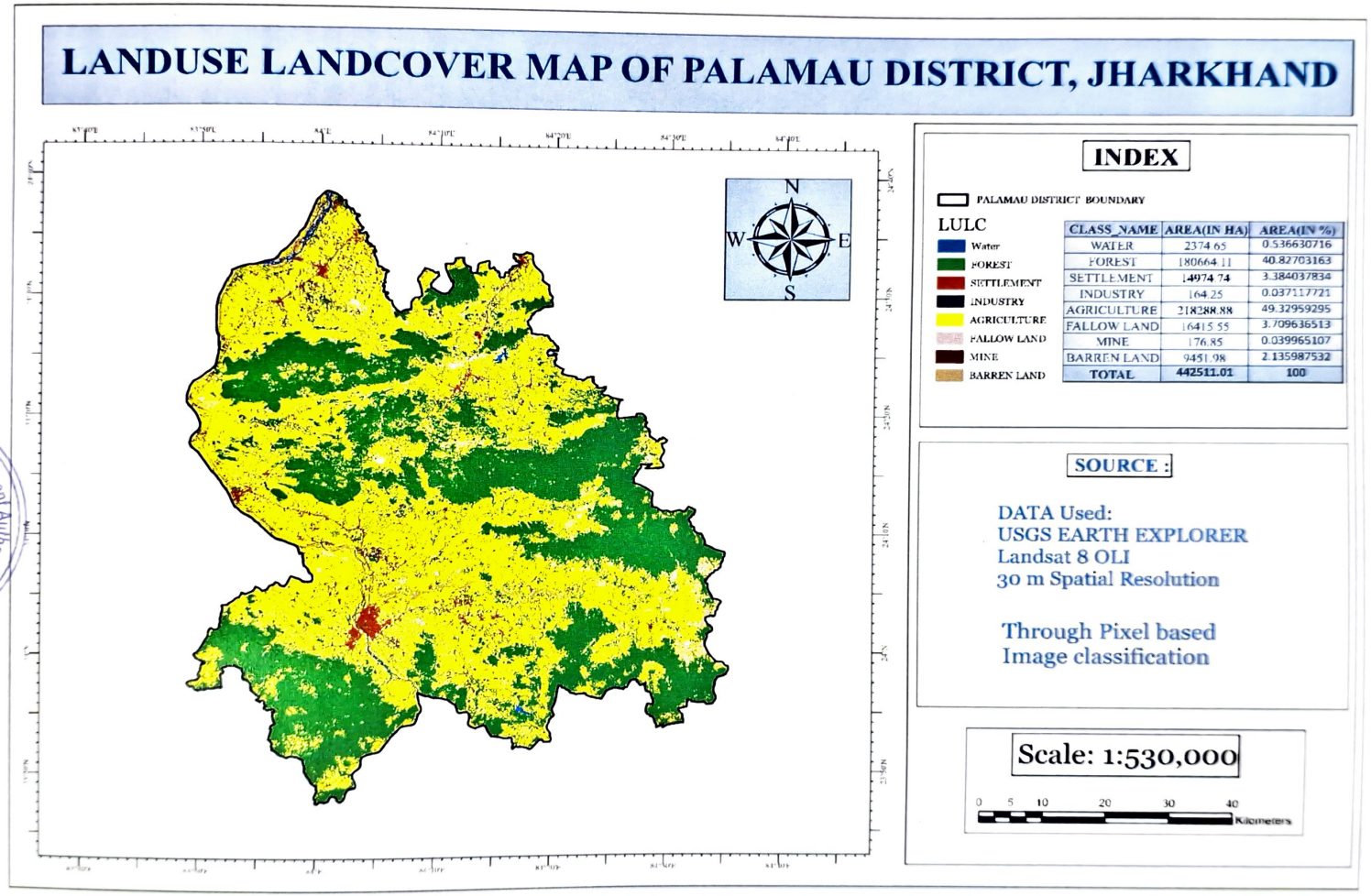

Figure 6.4: LULC Map of Palamau District.

7. SURFACE WATER AND GROUND WATER SCENARIO OF THE DISTRICT

7.1 Water courses and Hydrogeology:

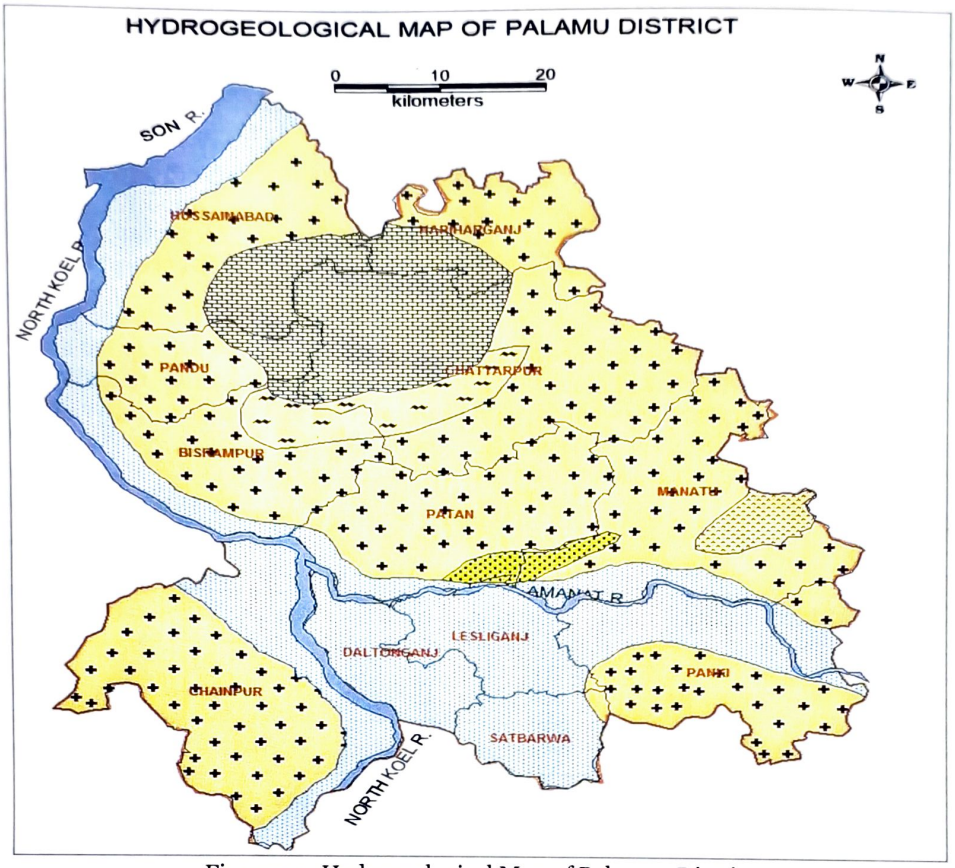

Figure 7.1: Hydrogeological Map of Palamau District

LITHOLOGY	AGE GROUP	HYDROGEOLOGICAL CONDITION	SYMBOL	GROUNDWATER POTENTIAL
Recent alluvium overlying weathered granite gneiss	Quaternary	Alteration of Sand, Silt & Clay. Ground water under unconfined conditions.		Moderate with a discharge of 10 - 15 LPS
Sandstone, Shale, Coal seams, Boulder beds	Gondvana Supper Group	Groundwater restricted to Weathered Zone Occurs under Semi - Consolidated conditions		Moderate with a discharge of 5 - 10 LPS
Limestone	Vindhyan Supper Group	Groundwater under semi Confined conditions within fractured joints and cavities		Moderate to High with a dischage of 10 - 15 LPS
Pegmatites, Dolomites	Archeians	Groundwater within Fractures zones and Weathered Residium		Poor to Moderate with a discharge of 5 LPS
Chhotanagpur granite gneiss complex	Archeians	Groundwater within Weathered mantle and within secondary porosity zone of the consolidated part.		Moderate to High with a dischage of 10 - 15 LPS
Older Metamorphies - Mica Schist Hornblends Schist, Graphite Schist	Archeians	Groundwater restricted to Weathered Unconsolidated Zone.		Poor to Moderate with a discharge of 5 LPS

The district is covered by three major geological formations viz, the Precambrian crystallines, the Vindhyans and the Gondwanas. Besides, the Tertiary Laterite and Alluvium also cover part of the district. The Alluvium cover of considerable thickness occurs in the northern part of the district

Approved
जिला खनन पदाधिकारी
पलामू मेदिनीनगर

along the Sone and North Koel rivers. Ground water occurs mostly under phreatic condition in all the lithological units and locally under semiconfined and confined condition.

7.2 Hydrogeology:

The district is covered by three major geological formations viz, the Precambrian crystallines, the Vindhyans and the Gondwanas. Besides, the Tertiary Laterite and Alluvium also cover part of the district. The Alluvium cover of considerable thickness occurs in the northern part of the district along the Son and North Koel River. Ground water occurs mostly under phreatic condition in all the lithological units and locally under semiconfined and confined condition.

7.3 Depth to Water level

During May 2012, the depth to water levels in Ground Water Monitoring wells tapping shallow aquifer ranged from 3.5 to 13.5 m bgl. Depth to ground water levels during the post monsoon (November 2012) varied between 2.8 and 8.85 m bgl. Categorization of depth to water level of pre-monsoon period (May 2012) for Ground Water Monitoring wells in Palamau district is presented.

The Depth to water level map has been prepared based on the analyzed water level data of pre and post-monsoon. In general, during premonsoon, 2012, depth to water level varies between 5 and 10 mbgl in 64.3% wells and > 10 mbgl in 28.6% wells, shallow water level also recorded in 2 wells out of 16 analyzed wells. In general, during post-monsoon, 2012, depth to water level varies between 5 and 10 mbgl in 60% wells and 2-5 mbgl in 40% wells, which represents the water level within 10 mbgl.

Block Name	MOHAMADGANJ	HAIDERNAGAR	HUSSAINABAD	PIPRA	HARIHARGANJ	TARHASI	UNTARI ROAD
Depth range (m bgl)	DEPTH 30-80 M	DEPTH >80 M	DEPTH >80 M	DEPTH 30-80 M	DEPTH 30-80 M	DEPTH 30-80 M	DEPTH 30-80 M
Block Name	MANATU	PANKI	PATAN	PANDWA	NAWABAZAR	BISHRAMPUR	CHAINPUR
Depth range (m bgl)	DEPTH 30-80 M	DEPTH 30-80 M	DEPTH 30-80 M	DEPTH 30-80 M	DEPTH 30-80 M	DEPTH 30-80 M	DEPTH 30-80 M
Block Name	PANDU	CHHATARPUR	NAWADIH	DALTONGANJ	LESLIGANJ	SATBARWA	
Depth range (m bgl)	DEPTH 30-80 M	DEPTH 30-80 M	DEPTH 30-80 M	DEPTH 30-80 M	DEPTH 30-80 M	DEPTH 30-80 M	

State Environment Impact Assessment Authority Approved Jharkhand, Ranchi

जिला खनन पदाधिकारी
पलामू मेदिनीनगर

7.4 Water Level Trend

Trend of Ground Water Level for the period 2003 to 2012 shows declining trend in 15 wells out of 17 in the range of 0.015–0.558 m/yr.

7.5 Aquifer Parameters:

A total of 6 exploratory wells(Plate-V) and 8 observation wells have been constructed down to depth of 200 m in hard rock formation to decipher the potential fracture zones with their yields. The exploratory data reveals presence of potential fractures between 30 and 100 mbgl. The yield of the well in general as evident from the exploratory data has been found to vary between 1 and 62 m3/hr. The piezometric level varies between 4 and 9.3 m bgl. Aquifers lying between the depth range of 30-100 m have moderate prospects of ground water development. The summarised hydrogeological data of exploratory drilling in the district has been given in table-4.

Table-7.1 Summarised hydrogeological data of exploratory drilling of Palamu district

Rock Type	Depth range (m bgl)	No.of fractures tapped	Depth zone within which fractures confined	Yield (m3/hr)
Granite gneiss	76.8-199.3	1-5	11-183.9	0.9-61.30

State Level Environment Impact Assessment Authority * Jharkhand, Ranchi *
Approved

जिला खनन पदाधिकारी
पलामू मेदिनीनगर

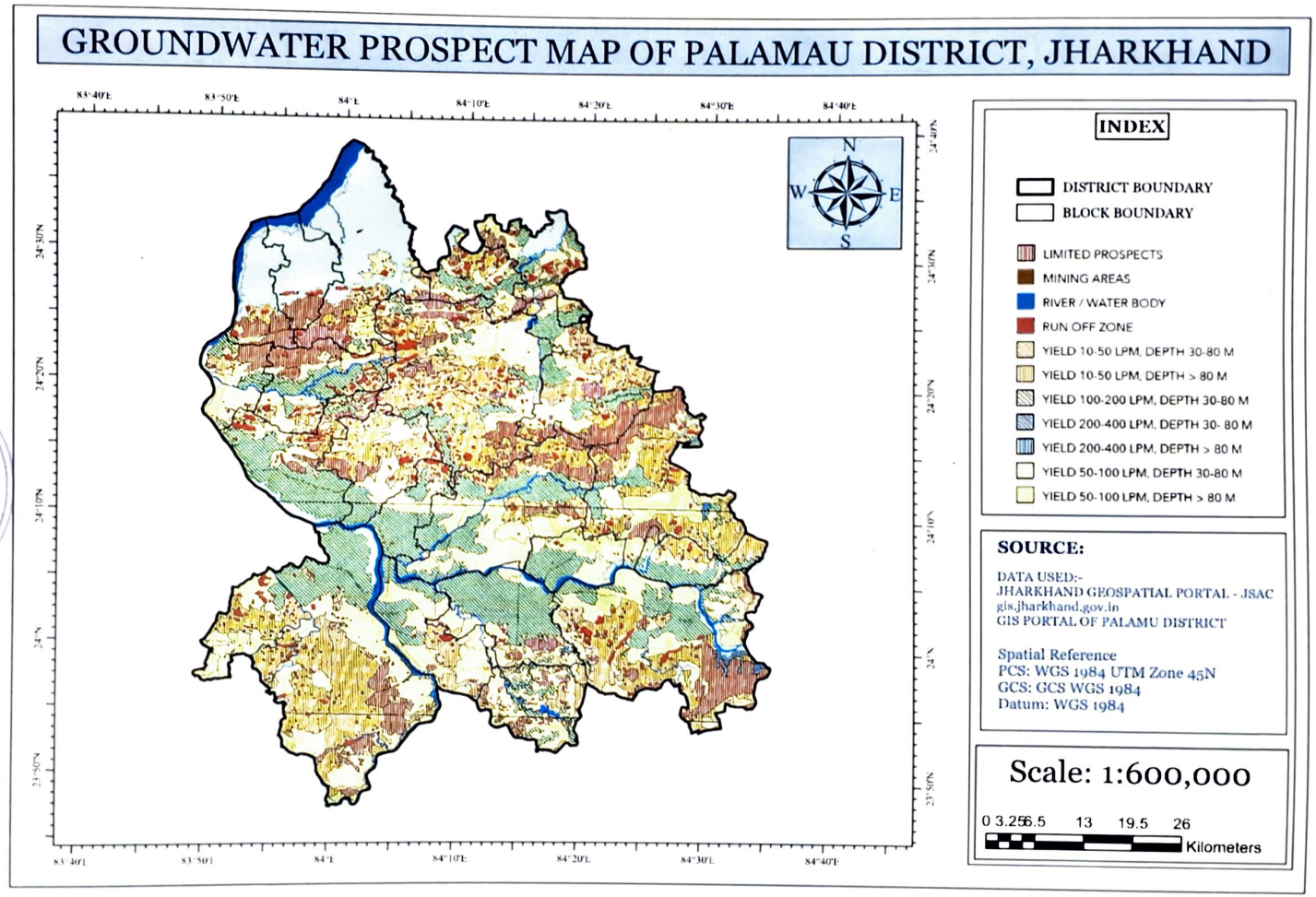

Fig 7.2 Groundwater Depth Map of Palamau District.

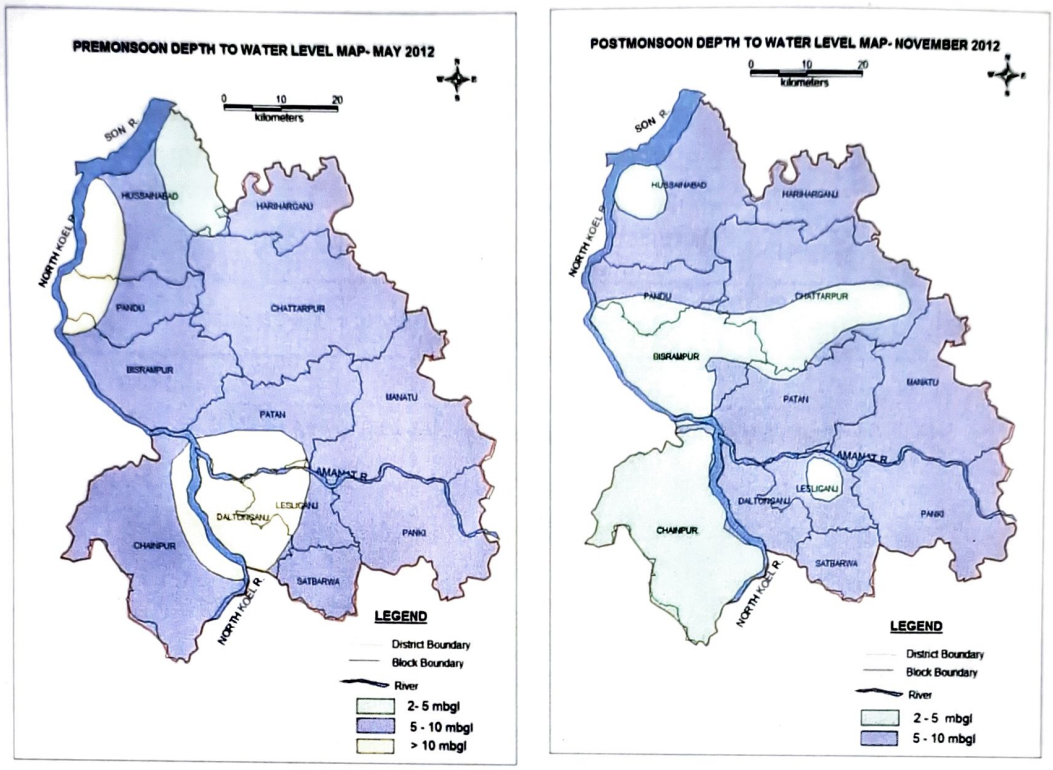

Fig. 7.3: Pre & Post-Monsoon Maps of Palamau District-2012

State Level Environment Impact Assessment Authority
Approved
Jharkhand, Ranchi

जिला खनन पदाधिकारी
पलामू, मेदिनीनगर

7.6 Aquifer Parameters

A total of 6 exploratory wells and 8 observation wells have been constructed down to depth of 200 m in hard rock formation to decipher the potential fracture zones with their yields. The exploratory data reveals presence of potential fractures between 30 and 100 mbgl. The yield of the well in general as evident from the exploratory data has been found to vary between 1 and 62 m3/hr. The piezometric level varies between 4 and 9.3 m bgl. Aquifers lying between the depth range of 30-100 m have moderate prospects of ground water development. The summarized hydrogeological data of exploratory drilling in the district has been given in table.

Table 7.2: Summarized hydrogeological data of exploratory drilling of Palamau district

Rock Type	Depth range (m bgl)	No. of fractures tapped	Depth zone within which fractures confined	Static Water level (m bgl)	Yield (m^3/hr.)
Granite Gneiss	76.8-199.3	1-5	11-183.9	4-9.30	0.9-61.30

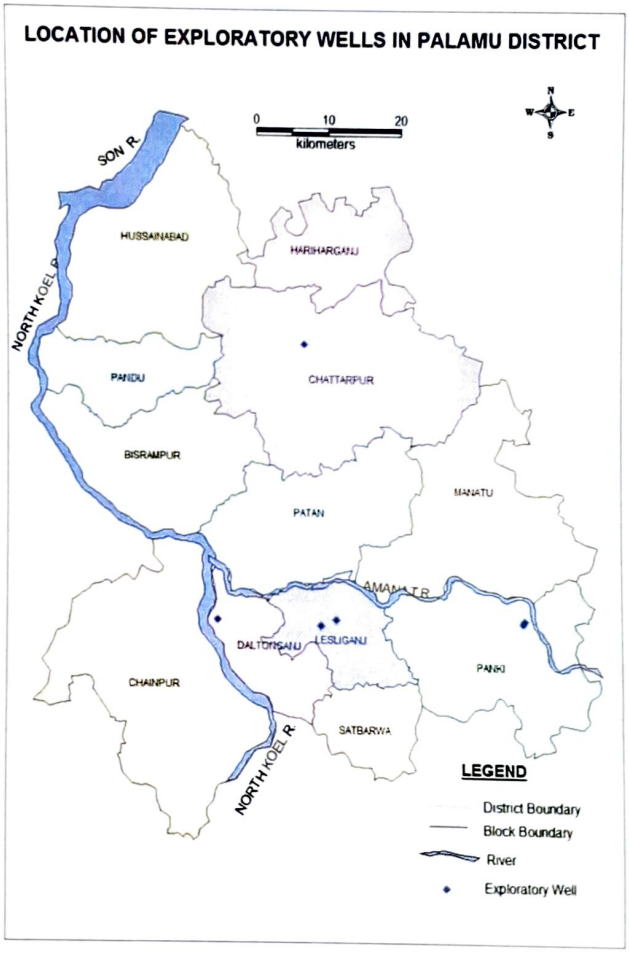

Fig. 7.4: Location of Exploratory Wells in Palamau District

Approved
State Level Environment Impact Assessment Authority * Jharkhand, Ranchi *

जिला खनन पदाधिकारी
पलामू, मेदिनीनगर

7.7 Status of Ground Water Development:

In the rural areas the entire water supply is dependent on ground water. Ground water development is mainly carried out in the district through dug wells and hand pumps. Dug wells are in general of 2m diameter and between 8 to 15 m depth, depending on the thickness of the weathered zone, tapping the shallow ground water in the weathered zone and uppermost slice of the basement. Large number of dug wells used for drinking water is under private ownership for which there is no reliable data. Over the years Mark II/Mark III hand pumps are being drilled in large numbers for ground water development. These hand pumps have the following two major advantages -

i) are less susceptible to contamination from surface sources and
ii) they tap fractures between 20-60m depth which have been found to be less affected by seasonal water level fluctuation and thus have lesser chances of failure even during extreme summer.

In rural areas of Palamau district, the number of hand pumps drilled by PHED is 20065 of which 17171 are under working condition as on April 2012. There are 7715 dug wells, 213 shallow tube wells and 15 tubewells as per minor irrigation census 2006-07. In the urban areas ground water plays a supplementary role in water supply, the major supply being made through dams, reservoirs or weirs across rivers or streams. No authentic data is available on the number of ground water structures catering the urban water supply. Table – 7.3:

Block	Annual Replenishable Ground Water Resource					Natural Discharge during non-monsoon season
	Monsoon Season		Non-monsoon Season		Total	
	Recharge from rainfall	Recharge from other sources	Recharge from rainfall	Recharge from other sources		
1	2	3	4	5	6	7
Bishrampur	4170.08	6.67	530.59	41.82	4749.16	474.92
Chainpur	3434.64	49.66	617.74	40.42	4142.46	414.25
Chhatarpur	4469.71	92.10	580.57	35.66	5178.04	258.90
Daltonganj	2084.19	1.91	265.19	14.11	2365.41	236.54
Hariharganj	1175.35	2.66	209.73	16.32	1404.07	70.20
Hussainabad	2252.57	115.23	390.97	25.60	2784.37	139.22
Lesliganj	1845.58	1.91	234.83	20.98	2103.30	210.33
Manatu	4601.50	5.33	561.98	23.92	5192.73	519.27
Pandu	1138.58	385.06	201.99	17.26	1742.88	87.14
Panki	4056.38	206.98	516.13	19.95	4799.44	479.94
Patan	2560.27	672.28	461.69	44.94	3739.19	373.92
Satbarwa	1051.83	1.74	200.75	16.78	1271.11	127.11
Total	**32840.67**	**1541.53**	**4772.16**	**317.78**	**39472.15**	**3391.75**

Approved
Jharkhand, Ranchi
जिला खनन पदाधिकारी
पलामू, मेदिनीनगर

7.7 Status of Ground Water Development:

In the rural areas the entire water supply is dependent on ground water. Ground water development is mainly carried out in the district through dug wells and hand pumps. Dug wells are in general of 2m diameter and between 8 to 15 m depth, depending on the thickness of the weathered zone, tapping the shallow ground water in the weathered zone and uppermost slice of the basement. Large number of dug wells used for drinking water is under private ownership for which there is no reliable data. Over the years Mark II/Mark III hand pumps are being drilled in large numbers for ground water development. These hand pumps have the following two major advantages -

i) are less susceptible to contamination from surface sources and
ii) they tap fractures between 20-60m depth which have been found to be less affected by seasonal water level fluctuation and thus have lesser chances of failure even during extreme summer.

In rural areas of Palamau district, the number of hand pumps drilled by PHED is 20065 of which 17171 are under working condition as on April 2012. There are 7715 dug wells, 213 shallow tube wells and 15 tubewells as per minor irrigation census 2006-07. In the urban areas ground water plays a supplementary role in water supply, the major supply being made through dams, reservoirs or weirs across rivers or streams. No authentic data is available on the number of ground water structures catering the urban water supply. Table – 7.3:

Block	Annual Replenishable Ground Water Resource					Natural Discharge during non-monsoon season
	Monsoon Season		Non-monsoon Season		Total	
	Recharge from rainfall	Recharge from other sources	Recharge from rainfall	Recharge from other sources		
1	2	3	4	5	6	7
Bishrampur	4170.08	6.67	530.59	41.82	4749.16	474.92
Chainpur	3434.64	49.66	617.74	40.42	4142.46	414.25
Chhatarpur	4469.71	92.10	580.57	35.66	5178.04	258.90
Daltonganj	2084.19	1.91	265.19	14.11	2365.41	236.54
Hariharganj	1175.35	2.66	209.73	16.32	1404.07	70.20
Hussainabad	2252.57	115.23	390.97	25.60	2784.37	139.22
Lesliganj	1845.58	1.91	234.83	20.98	2103.30	210.33
Manatu	4601.50	5.33	561.98	23.92	5192.73	519.27
Pandu	1138.58	385.06	201.99	17.26	1742.88	87.14
Panki	4056.38	206.98	516.13	19.95	4799.44	479.94
Patan	2560.27	672.28	461.69	44.94	3739.19	373.92
Satbarwa	1051.83	1.74	200.75	16.78	1271.11	127.11
Total	**32840.67**	**1541.53**	**4772.16**	**317.78**	**39472.15**	**3391.75**

Approved
Jharkhand, Ranchi

जिला खनन पदाधिकारी
पलामू, मेदिनीनगर

7.8 Ground Water Related Issue and Problems

Some of key ground water related issues are -

1) Long term water level decline has been observed to the tune of 0.558 m/year at Nawadih, Patan Block.
2) Locating suitable sites for bore wells.
3) Suitable design of dug wells and hand pumps.
4) Taking up artificial recharge projects to augment the resource availability in Palamau district
5) Optimal development of irrigation intensity by developing ground water available for future uses.

Creating public awareness for conserving ground water through awareness camps, NGO's and mass media.

State Level Environment Impact Assessment Authority Approved Jharkhand, Ranchi

जिला खनन पदाधिकारी
पलामू, मेदिनीनगर

8. RAINFALL AND CLIMATE OF THE DISTRICT

8.1 Rainfall:

The district falls under unassured rainfall zone and hence receives monsoon rains during June to September. The average rainfall of the district is less than 1200 mm as it comes under the rain shadow part. More than 80 percent of the precipitation is received during the monsoon months. Annual normal rainfall of the district is 1163.4 mm of which about 85% is received between June and October.

Records of rainfall for the district extend from 20 to 60 years over a network of 22 stations. The rainfall statements for the individual stations and for the district as a whole are given in. The average annual rainfall for the district as a whole is 1,335 mms. (52.55 inches). The northern portions of the district get comparatively lesser rain than the southern portions. Hussainabad in the extreme north gets an annual rainfall of 1,079 mms. (42.5 inches) while Netarhat in the plateau region of the south gets 1,817 mms. (71.5 inches). The rainy season is from June to September when the district gets 85 percent of the annual rainfall. From the onset of the monsoon by about the middle of June, rainfall rapidly increases reaching the peak value in August. The variation of rainfall from year to year is not large. During the 50 years' period from 1901 to 1950, the highest rainfall in the district amounting to 124 % of the normal occurred in 1919 and 1943; the lowest rainfall amounting to 61 percent of the normal was recorded in 1903. There were only six years when the rainfall was less than 80 percent of the normal. Two consecutive years of low rainfall occurred only twice during these fifty years. During 40 out of the 50 years the rainfall over the district was between 1,100 and 1,60 mms.

The highest rainfall in 24 hours was 364 mms (14.38 inches) recorded at Mahuadanr on the 26th June, 1945.

Table 8.1: Rainfall Data of Palamau from 2016-2020

YEAR	JAN	FEB	MAR	APR	MAY	JUN	JUL	AUG	SEPT	OCT	NOV	DEC
	R/F	R/F	R/F	R/F	R/F	R/F	R/F	R/F	R/F	R/F	R/F	R/F
2016	17.3	0.0	23.6	0.1	11.8	61.3	381.1	465.7	300.8	77.2	0.0	0.0
2017	14.1	1.0	0.9	0.0	8.4	39.1	482.0	181.5	62.6	14.0	0.1	0.0
2018	0.0	6.0	0.0	5.7	9.6	78.9	206.3	236.3	144.9	9.2	3.0	12.6
2019	3.6	9.9	8.5	8.9	1.2	77.0	263.4	311.4	219.3	30.2	0.0	13.1
2020	17.7	26.0	110.2	12.2	38.7	301.7	297.2	278.6	126.6	89.3	7.9	1.4

Approved

जिला खनन पदाधिकारी
पलामू मेदिनीनगर

8.2 Climatic Condition:

The climate of this district is on the whole dry and bracing. The year can be divided into three main seasons: the cold season from November to March, the hot season from March to May and the monsoon season from June to September; October is a transitional month between monsoon and winter seasons.

The district is characterized by warm climate in March to June and later on there is a gradual decline in temperature from October onwards to December. January is the coolest month of the year. March, April and May are the hot and dry months of the district. The temperature varies from 5.6 degree Celsius to 46.7 degree Celsisus. The district witnesses dust storms between March and June associated with low humidity, high temperature and fast blowing wind.

During winter season, the district records temperature between 6 to 18 degrees centigrade and during summer the temperature increases up to 47 degrees centigrade.

Month	Jan	Feb	Mar	Apr	May	Jun	Jul	Aug	Sep	Nov	Oct	Dec	Year
Record high °C (°F)	33.0 (91.4)	38.0 (100.4)	41.0 (105.8)	45.0 (113.0)	47.0 (116.6)	47.0 (116.6)	40.0 (104.0)	36.0 (96.8)	35.0 (95.0)	35.0 (95.0)	32.0 (89.6)	28.0 (82.4)	47.0 (116.6)
Average high °C (°F)	24.65 (76.37)	28.99 (84.18)	34.31 (93.76)	39.98 (103.96)	43.09 (109.56)	39.53 (103.15)	34.37 (93.87)	32.24 (90.03)	31.71 (89.08)	30.39 (86.7)	28.61 (83.5)	24.65 (76.37)	32.71 (90.88)
Daily mean °C (°F)	20.16 (68.29)	24.53 (76.15)	30.34 (86.61)	36.28 (97.3)	39.67 (103.41)	36.49 (97.68)	31.83 (89.29)	29.98 (85.96)	29.07 (84.33)	27.13 (80.83)	24.56 (76.21)	20.37 (68.67)	29.2 (84.56)
Average low °C (°F)	12.7 (54.86)	16.22 (61.2)	21.48 (70.66)	26.48 (79.66)	29.2 (84.56)	29.67 (85.41)	26.76 (80.17)	25.23 (77.41)	24.19 (75.54)	21.06 (69.91)	17.48 (63.46)	13.4 (56.12)	21.99 (71.58)
Record low °C (°F)	9.0 (48.2)	11.0 (51.8)	14.0 (57.2)	20.0 (68.0)	21.0 (69.8)	22.0 (71.6)	22.0 (71.6)	23.0 (73.4)	21.0 (69.8)	16.0 (60.8)	14.0 (57.2)	8.0 (46.4)	8.0 (46.4)
Average precipitation mm (inches)	6.37 (0.25)	10.77 (0.42)	7.04 (0.28)	2.08 (0.08)	1.81 (0.07)	38.54 (1.52)	102.73 (4.04)	138.74 (5.46)	110.34 (4.34)	32.51 (1.28)	0.15 (0.01)	6.05 (0.24)	38.09 (1.5)
Average precipitation days (≥ 1.0 mm)	0.64	1.36	0.91	0.64	0.36	3.82	6.45	7.82	5.91	2.73	0.09	0.73	2.62
Average relative humidity (%)	47.27	41.96	29.8	23.13	22.82	44.03	68.17	79.91	79.23	68.68	54.91	50.72	50.89

State Level Environment Impact Assessment Authority Jharkhand, Ranchi
Approved

जिला खनन पदाधिकारी
पलामू मेदिनीनगर

9. DETAILS OF EXISTING MINING LEASES IN THE DISTRICT

Sl No	Name of the Mineral	Name of the Lessee	Address & Contact No. of Lessee	Mining lease Grant Order No. & date	Area of Mining Lease Acres. (Ha)	Period of Mining Lease		Period of Mining Lease (1st/2nd ...renewal)		Date of commencement of mining operation	Status (Working/ Non-working/ Temp. Working for dispatch	Captive/Non-Captive	Obtained Environmental Clearance (Yes/No). If Yes Letter No. with date of grant of EC	Location of the Mining Lease (Coordinates)	Method of Mining (Opencast/ Underground)
						From	To	From	To						
1	2	3	4	5	6	7	8	9	10	11	12	13	14	15	16
1	पत्थर	श्री उदय कुमार सिंह, वल्द स्व० रामदेव सिंह, पटेल चौक, भभुआ, वार्ड नं० 03, जिला कैमूर, बिहार	पटेल चौक, भभुआ, वार्ड नं० 03, जिला कैमूर, बिहार 8986103999	219, 24.05.15	7.00	09.06.15	08.06.25	N.A	N.A	11.12.15	working	Non-Captive	EC/SEIAA/ 2014-15/ 342/2014/ 579, Date- 20 Nov 2014	Latitude- 24°28'12.38" to 24°28'20.02" N Longitude- 84°9'35.28" to 84°9'42.76" E	Opencast
2	पत्थर	श्री मुकेश कुमार सिंह, वल्द श्री अवध बिहारी सिंह, ग्राम नौडीहा, थाना छत्तरपुर, पलामू	ग्राम नौडीहा, थाना छत्तरपुर, पलामू 8825370043	344, 17.06.15	2.35	25.06.15	24.06.25	N.A	N.A	23.11.15	working	Non-Captive	EC/SEIAA/ 14-15/ 341/ 2014/890 01 May 2015	Latitude- N24°19'17.3" to N24°19'21.5" Longitude- E84°09'3.9" to E84°09'10.9"	Opencast
3	पत्थर	जय माँ मंगला गौरी स्टोन वर्क्स, पार्ट० श्री विकास कुमार पाठक, वल्द श्री राघवेन्द्र कुमार पाठक एवं अन्य मूहल्ला आबादगंज, डालटनगंज, पलामू	मूहल्ला आबादगंज, डालटनगंज, पलामू 8409503584	335, 16.06.15	8.00	25.06.15	24.06.25	N.A	N.A	26.06.15	working	Non-Captive	YES EC/SEIAA/ 14-15/415/ 2014/603 28 Nov 2014	Latitude- 24°20'00"E to 24°22'23"E Longitude- 84°7'30"N to 84°1'0"N	Opencast
4	पत्थर	मेसर्स माँ स्टोन वर्क्स, पार्ट० श्री सुशील कुमार सिंह, वल्द श्री मंगलदेव सिंह, श्री लवकेश कुमार सिंह, वल्द स्व०आनन्दु सिंह, ग्राम+पोस्ट कामगारपुर, थाना हुसैनाबाद, पलामू।	मेसर्स माँ स्टोन वर्क्स, पार्ट० श्री सुशील कुमार सिंह, एवं अन्य 8210066186	886, 22.08.2017	10.00	23.07.15	22.07.25	N.A	N.A	164, 17.02.21	working	Non-Captive	YES EC/SEIAA/ 2014-15/424/ 2014/702 31 Dec 2014	Latitude- 24°28'20.6" to 24°28'27.1" N Longitude- 84°2'51.3" to 84°2'59.8" E	Opencast

जिला खनन पदाधिकारी
पलामू मेदिनीनगर

Approved

5	पत्थर	श्री कुमार सौरभ, वल्द श्री मदन मोहन राम, ग्राम एवं पोस्ट आसेहार, थाना पाँकी, पलामू।	ग्राम एवं पोस्ट आसेहार, थाना पाँकी, पलामू। 7677910008	1156, 23.12.2015	6.00	02.02.16	01.02.26	N.A	N.A	30.05.16	working	Non-Captive	YES EC/SEIAA/ 14-15/698/ 2015/1043 09 Jun 2015	Latitude- N24°02'02" Longitude- E 84°17'24"	Opencast
6	पत्थर	सर्वश्री रेयाज अहमद खान कन्सट्रक्सन, पार्ट० श्री रेयाज अहमद खाँ, 2. नेयाज अहमद खाँ, 3. फैयाज अहमद खाँ, 4. मेराज अहमद खाँ, सभी के पिता स्व० मोहसिन खाँ, सभी के ग्राम एवं पोस्ट गुरहा, थाना तरहसी, पलामू	सभी के ग्राम एवं पोस्ट गुरहा, थाना तरहसी, पलामू। 8521018614	1216, 22.01.2016	14.45	02.02.16	01.02.26	N.A	N.A	24.06.16	working	Non-Captive	YES EC/SEIAA/ 13-14/68/ 2013/1619 30 Sep 2015	Latitude- N24°02'24.2" Longitude- E 84°19'22.3"	Opencast
7	पत्थर एंव मोरम	श्री उदय कुमार सिंह, वल्द स्व० रामदेव सिंह, पटेल चौक, भभुआ, वार्ड नं0 02, जिला कैमूर, बिहार।	पटेल चौक, भभुआ, वार्ड नं0 02, जिला कैमूर, बिहार। 8986103999	-	12.00	02.02.16	01.02.26	N.A	N.A	26.07.16	working	Non-Captive	YES EC/SEIAA/ 2014-15/ 702/ 2015/ 1153 27 Jul 2015	Latitude- 24°28'34.15" N to N24°28'44.37" N Longitude- 84°02'29.30" E to 84°02'39.52"E	Opencast
8	पत्थर	श्री धीरेन्द्र कुमार सिंह, वल्द स्व० सिधि सिंह, ग्राम राजपुर, पोस्ट धर्मशाला, थाना परैया, जिला गया, जिला बिहार।	ग्राम राजपुर, पोस्ट धर्मशाला, थाना परैया, जिला गया, जिला बिहार। 9973917993 9771998868	2288, 15.12.16	11.50	04.01.17	03.01.27	N.A	N.A	12.05.17	working	Non-Captive	YES EC/SEIAA/ 15-16/ 1617/ 2015/ 2331 30 Dec 2015	Latitude- 24°28'19.10" to 24°28'30.01" N Longitude- 84°02'48.16" to 84°02'56.23"E	Opencast
9	पत्थर	सर्वश्री शिव मिनरल प्रो० संगीता कुमारी पति श्री अमरेन्द्र नारायण ग्राम भाव विगहा पोस्ट कनाप थाना दाउद नगर, जिला औरंगाबाद राज्य बिहार वर्तमान पता द्वारा श्री संजय कुमार ग्राम चैनपुर, पलामू।	ग्राम भाव विगहा पोस्ट कनाप थाना दाउद नगर, जिला औरंगाबाद राज्य बिहार 6207948653	2374, 29.12.16	9.00	21.04.17	20.04.27	N.A	N.A	06.08.20	working	Non-Captive	YES EC/SEIAA/ 2015-16/ 838/ 2015/1522 22 Aug 2015	Latitude- 23°53'39.4" to 23°53'43.6" N Longitude- 83°58'28.1" to 83°58'33.4" E	Opencast
10	पत्थर	सर्वश्री श्री सीता राम मिनरल प्रो० श्री बिना शर्मा वल्द श्री प्रभूराम बड़ई ग्राम प्रताप नगर पोस्ट चास थाना चास जिला बोकारो राज्य झारखण्ड वर्तमान पता श्री शिवचन्द्र प्रसाद ग्राम, पोस्ट चैनपुर, पलामू	ग्राम भाव विगहा पोस्ट कनाप थाना दाउद नगर, जिला औरंगाबाद राज्य बिहार 8294081969	2376, 29.12.16	9.00	21.04.17	20.04.27	N.A	N.A	02.06.17	working	Non-Captive	YES EC/SEIAA/ 15-16/840/ 2015/1523 25 Aug 2015	Latitude- 22°55'22.1" to 22°55'33.5"N Longitude- 83°56'33.2" to 83°56'40.6"E	Opencast

जिला खनन पदाधिकारी
पलामू मेदिनीनगर

Approved
Jharkhand, Ranchi

11	पत्थर	जय बाबा भोलेनाथ स्टोन वर्क्स, पार्ट० श्री विकास कुमार पाठक, वल्द श्री राघवेन्द्र कुमार पाठक, चिल्ड्रेन्स पाराडाईज स्कूल के निकट, आबादगंज, डालटनगंज, पलामू एवं अन्य	चिल्ड्रेन्स पाराडाईज स्कूल के निकट, आबादगंज, डालटनगंज, पलामू 8409503584	**961, 04.09.17**	**8.00**	**18.10.17**	**17.10.27**	N.A	N.A	**28.03.18**	working	Non-Captive	YES EC/DEIAA /2016-17/ 05, 21 Feb 2017	Latitude- 24°28'26.23" to 24°28'36.37" N Longitude- 84°09'23.57" to 84°09'34.18"E	Opencast
12	पत्थर	मेसर्स वैष्णो मिनरल्स, प्रो० श्री अभिषेक कुमार सिंह वल्द श्री जर्नादन प्रसाद सिंह ग्राम, राँची रोड रेड़मा पोस्ट, थाना डालटनगंज पलामू	ग्राम, राँची रोड रेड़मा पोस्ट, थाना डालटनगंज पलामू। 8084209252	**953, 01.09.17**	**5.00**	**18.10.17**	**17.10.27**	N.A	N.A	**18.01.18**	working	Non-Captive	YES EC/DEIAA /2016-2017/30, 13 Jun 2017	Latitude- 23°58'26.45" to 23°58'31.05" N Longitude- 84°18'38.34" to 84°18'43.52" E	Opencast
13	पत्थर	श्री राजेश्वर सिंह, वल्द स्व० मुनेश्वर सिंह, ग्राम एव पोस्ट पाटन, पलामू 2. श्री प्रदीप शकर सिंह, वल्द श्री विजय बहादुर सिंह, हमीदगंज, वार्ड नं० 02, डालटनगंज, पलामू।	मुहल्ला हमीदगंज, वार्ड नं० 02, डालटनगंज, पलामू। 9608875410	**1113, 23.09.17**	**9.30**	**18.10.17**	**17.10.27**	N.A	N.A	**28.02.18**	working	Non-Captive	YES EC/DEIAA /2016-17/ 55, 17 Aug 2017	Latitude- N24°12'30.82" to N24°12'39.06" Longitude- E 84°10'52.62" to E 84°11'03.84"	Opencast
14	पत्थर	श्री सतीश कुमार तिवारी, वल्द श्री रामरक्षा तिवारी, ग्राम नावाडीह, पोस्ट बैदा कला, थाना पाटन, पलामू।	ग्राम नावाडीह, पोस्ट बैदा कला, थाना पाटन, पलामू। 9608875410	**1111, 23.09.17**	**6.125**	**18.10.17**	**17.10.27**	N.A	N.A	**28.02.18**	working	Non-Captive	YES EC/DEIAA /2016-17/ 49 17 Aug 2017	Latitude- 24°14'34.32"N Longitude- 83°53'5.37" E	Opencast
15	पत्थर	श्री शैलेन्द्र कुमार, वल्द श्री बैजनाथ सिंह, ग्राम बारा, थाना छतरपुर, पलामू।	ग्राम बारा, थाना छतरपुर, पलामू। 9386355090	**1112, 23.09.17**	**6.00**	**24.10.17**	**23.10.27**	N.A	N.A	**26.04.18**	working	Non-Captive	YES EC/DEIAA /2016-17/ 53 17 Aug 2017	Latitude- 24°28'48.5"N Longitude- 84°08'41.5" E	Opencast
16	पत्थर	मेसर्स इण्डियन इलेक्ट्रिकल्स सर्विसेज, प्रो० श्री शैलेन्द्र कुमार सिंह, वल्द श्री मटुक सिंह, बाईपास रोड, आबादगंज, डालटनगंज, पलामू।	बाईपास रोड, आबादगंज, डालटनगंज, पलामू। 8709216668	**1124, 23.09.17**	**4.52**	**24.10.17**	**23.10.27**	N.A	N.A	**18.01.18**	working	Non-Captive	YES EC/DEIAA /2016-17/46 17 Aug 2017	Latitude- 23°57'57.86"N Longitude- 84°15'10.27" E	Opencast
17	पत्थर एवं मोरम	श्री सुबोध कुमार सिंह, वल्द श्री अशोक कुमार सिंह, ग्राम बासो, पोस्ट हल्का, थाना हरिहरगंज, पलामू	ग्राम बासो, पोस्ट हल्का, थाना हरिहरगंज, पलामू 9973039594	**997, 05.09.17**	**6.00**	**24.10.17**	**23.10.27**	N.A	N.A	**30.01.18**	working	Non-Captive	YES EC/DEIAA /2016-17/ 26 29 May 2017	Latitude- 24°28'19.8"N to 24°28'25.9" N Longitude- 84°09'22.4" E to 84°09'27.1"E	Opencast

जिला खनन पदाधिकारी पलामू मेदिनीनगर

Approved
Jharkhand, Ranchi

18	पत्थर एवं मोरम	मेसर्स शान्ति एण्ड राज इम्फ्राकाम प्रा० लि०, प्रो० श्री अमीत राज, वल्द श्री लल्लू प्रसाद सिंह, शेखर सदन, नियर होम गार्ड कार्यालय, हरमू कॉलनी, राँची।	शेखर सदन, नियर होम गार्ड कार्यालय, हरमू कॉलनी, राँची। 9431964080	**932, 31.08.17**	**10.00**	**24.10.17**	**23.10.27**	N.A	N.A	**29.04.18**	working	Non-Captive	YES EC/DEIAA /2016-17/ 15 29 May 2017	Latitude- 24°28'26.0" N to 24°28'34.5" N Longitude- 84°09'30.9" E to 84°09'37.8" E	Opencast
19	पत्थर एवं मोरम	श्री प्रेम शंकर कुमार सिंह, वल्द श्री जितेन्द्र प्रसाद सिंह, ग्राम अंधारीबाग खुर्द, पोस्ट एवं थाना पिपरा, पलामू।	ग्राम अंधारीबाग खुर्द, पोस्ट एवं थाना पिपरा, पलामू। 9386704198	**933, 31.08.17**	**4.00**	**24.10.17**	**23.10.27**	N.A	N.A	**30.01.18**	working	Non-Captive	YES EC/DEIAA /2016-17/ 19 29 May 2017	Latitude- 24°28'25.2" N to 24°28'29.0" N Longitude- 84°08'57.1" E to 84°09'03.8" E	Opencast
20	पत्थर	मेसर्स जय माँ शेरावाली स्टोन चिप्स, पार्ट० श्री गणेश यादव, वल्द श्री रामदेव यादव, ग्राम चिरु टोला, मुनकेरी, छतरपुर, पलामू एवं अन्य।	ग्राम चिरु टोला, मुनकेरी, छतरपुर, पलामू 9973524678	**1115 23.09.17**	**8.00**	**06.11.17**	**05.11.27**	N.A	N.A	**15.03.18**	working	Non-Captive	YES EC/DEIAA /2016-17/ 45 17 Aug 2017	Latitude- 24°19'50" N 24°19'48" N Longitude- 84°17'13" E 84°17'14" E	Opencast
21	पत्थर	श्री नितिन गुप्ता, वल्द श्री सुरेन्द्र कुमार गुप्ता, ग्राम लाजपत नगर, पोस्ट एवं थाना साहिबाबाद, गाजियाबाद, राज्य उत्तर प्रदेश	ग्राम लाजपत नगर, पोस्ट एवं थाना साहिबाबाद, गाजियाबाद, राज्य उत्तर प्रदेश 8084125747	**1118 23.09.17**	**7.00**	**07.11.17**	**06.11.27**	N.A	N.A	**26.06.18**	working	Non-Captive	YES EC/DEIAA /2016-17/ 28 29 May 2017	Latitude- N24°28'52.0" to N24°28'55.10" Longitude- E 84°08'38.40" to E 84°08'42.60"	Opencast
22	पत्थर	मॉ विन्धवासिनी कन्सट्रक्सन, पार्ट० श्री शिव कुमार सिंह, वल्द श्री कृष्णा सिंह, 2). श्री राजेश कुमार सिंह, वल्द श्री शेषनाथ सिंह, दोनों का ग्राम बन्दुआ, पोस्ट शाहपुर, थाना चैनपुर, पलामू।	ग्राम बन्दुआ, पोस्ट शाहपुर, थाना चैनपुर, पलामू। 9955261050	**962 04.09.17**	**2.31**	**09.11.17**	**08.11.27**	N.A	N.A	**29.05.18**	working	Non-Captive	YES EC/DEIAA /2016-17/ 54 17 Aug 2017	Latitude- 24°02'15.91" to 24°02'18.83" N Longitude- 84°01'40.56" to 84°01'43.53" E	Opencast
23	पत्थर	श्री विश्वनाथ प्रसाद, वल्द स्व० प्रयाग साव, ग्राम एवं पोस्ट चराई, थाना छतरपुर, जिला पलामू	ग्राम एवं पोस्ट चराई, थाना छत्तरपुर, पलामू 9431138785	**963 04.09.17**	**11.50**	**14.11.17**	**13.11.27**	N.A	N.A	**27.04.18**	working	Non-Captive	YES EC/DEIAA /2016-17/ 22 29 May 2017	Latitude- 24°22'41.98" N Longitude- 84°19'16.69" E	Opencast

Approved

24	पत्थर एवं मोरम	मेसर्स राजा स्टोन वर्क्स, प्रो० श्री चन्दन, वल्द श्री बिन्देश्वरी प्रसाद सिंह, ग्राम बलरा, पोस्ट एवं थाना हरिहरगंज, पलामू	ग्राम बलरा, पोस्ट एवं थाना हरिहरगंज, पलामू 6200285880	**1120 23.09.17**	**3.26**	**14.11.17**	**13.11.27**	N.A	N.A	**27.02.18**	working	Non-Captive	YES EC/DEIAA /2016-17/ 06 21 Feb 2017	Latitude- N24°25'33.28" to N24°25'36.59" Longitude- E84°16'26.50" to E84°16'52.54"	Opencast
25	पत्थर	मेसर्स UPS स्टोन एण्ड चिप्स, पार्ट० श्री उपेन्द्र कुमार सिंह, वल्द स्व० हरिहर सिंह, ग्राम खरडीहा, पोस्ट सरईडीह, थाना नौडीहा बाजार,पलामू एवं अन्य	ग्राम खरडीहा, पोस्ट सरईडीह, थाना नौडीहा बाजार,पलामू 6202924776	**1121 23.09.17**	**11.75**	**14.11.17**	**13.11.27**	N.A	N.A	**15.02.18**	working	Non-Captive	YES EC/DEIAA /2016-17/ 32 17 Aug 2017	Latitude- 24°18'41.94" to 24°18'50.62" N Longitude- 84°17'05.93" to 84°17'15.16" E	Opencast
26	पत्थर	मेसर्स UPS स्टोन एण्ड चिप्स, पार्ट० श्री प्रदीप सिंह, वल्द स्व० हरिहर सिंह, ग्राम खरडीहा, पोस्ट सरईडीह, थाना नौडीहा बाजार, पलामू एवं अन्य।	ग्राम खरडीहा, पोस्ट सरईडीह, थाना नौडीहा बाजार, पलामू 6202924776	**1125 23.09.17**	**11.50**	**14.11.17**	**13.11.27**	N.A	N.A	**15.02.18**	working	Non-Captive	YES EC/DEIAA /2016-17/ 33 17 Aug 2017	Latitude- 24°18'50.13" to 24°18'58.69" N Longitude- 84°16'53.72" to 84°17'06.24" E	Opencast
27	पत्थर	श्री मुमताज अहमद खान, वल्द स्व० आलमताब खान, ग्राम गुरहा, पोस्ट एवं थाना तरहसी, पलामू	ग्राम गुरहा, पोस्ट एवं थाना तरहसी, पलामू 9304850488	**1117 23.09.17**	**7.71**	**14.11.17**	**13.11.27**	N.A	N.A	**01.02.19**	working	Non-Captive	YES EC/DEIAA /2016-17/ 56 17 Aug 2017	Latitude- 24°22'19.07" N Longitude- 84°14'9.98" E	Opencast
28	पत्थर	मेसर्स UPS स्टोन एण्ड चिप्स, पार्ट० श्री उपेन्द्र कुमार सिंह, वल्द स्व० हरिहर सिंह, ग्राम खरडीहा, पोस्ट सरईडीह, थाना नौडीहा बाजार, पलामू एवं अन्य।	ग्राम खरडीहा, पोस्ट सरईडीह, थाना नौडीहा बाजार, पलामू 9454963000	**934 31.08.17**	**4.47**	**14.11.17**	**13.11.27**	N.A	N.A	**15.02.18**	working	Non-Captive	YES EC/DEIAA /2016-17/ 20 29 May 2017	Latitude- 24°17'52.01" to 24°17'57.57" Longitude- 84°17'38.66" to 84°17'48.49"	

जिला खनन पदाधिकारी
पलामू मेदिनीनगर

Approved

29	पत्थर	श्री प्रवीण कुमार अग्रवाल, वल्द श्री मनु लाल अग्रवाल, ग्राम डुरुवा, पोस्ट एवं थाना लातेहार एवं अन्य।	ग्राम डुरुवा, पोस्ट एवं थाना लातेहार 8292845024	**1123 23.09.17**	**12.09**	**20.11.17**	**19.11.27**	N.A	N.A	**04.10.18**	working	Non-Captive	YES EC/DEIAA /2016-17/ 23 29 May 2017	Lattude- 24°28'09.47"N Longitude- 84°09'56.42"E	Opencast
30	पत्थर एवं मोरम	श्री राजीव रंजन, वल्द स्व० हरिनन्दन सिंह, आबादगंज, डालटनगंज, पलामू एवं अन्य।	आबादगंज, डालटनगंज, पलामू 9430748236	**1142 25.09.17**	**7.42**	**07.12.17**	**06.12.27**	N.A	N.A	**29.05.18**	working	Non-Captive	YES EC/DEIAA /2016-17/ 24 29 May 2017	Lattude- 23°56'26.88"N Longitude- 84°06'28.19" E	Opencast
31	पत्थर	मेसर्स माँ गुरु कन्सट्रक्सन, पार्टनर श्री रामाशीष सिंह, वल्द श्री हीरा प्रसाद सिंह, ग्राम महुअरी, पोस्ट गुलाबझरी, थाना नौडीहा बाजार, पलामू एवं अन्य	ग्राम महुअरी, पोस्ट गुलाबझरी, थाना नौडीहा बाजार, पलामू 9525932300	**1141 25.09.17**	**14.50**	**20.09.18**	**19.09.18**	N.A	N.A	**469, 18.06.21**	working	Non-Captive	YES EC/SEIAA/ 2016-17/ 2002/2017/ 151 28 Aug 2017	Lattude- N24°23'01.63" to N24°23'08.46" Longitude- E 84°18'31.79" to E 85°18'40.26"	Opencast
32	पत्थर	श्री अभिषेक आनन्द, पिता स्व० विनोद सिंह, ग्राम हाउस संख्या 230/359, रोड नं० 2A सिद्धार्थपुरी कॉलनी, थाना एवं पोस्ट मानुपर, गया, बिहार	ग्राम हाउस संख्या 230/359, रोड नं० 2A सिद्धार्थपुरी कॉलनी, थाना एवं पोस्ट मानुपर, गया, बिहार 9973075832	**1235 17.08.19**	**5.73**	**09.10.19**	**08.10.29**	N.A	N.A	**22.02.20**	working	Non-Captive	YES EC/SEIAA/ 2018-19/ 2115/2018/ 298 06 Jul 2019	Lattude- 24°25'45.4" to 24°25'51.5" N Longitude- 84°16'33.5" to 84°16'41.07" E	Opencast
33	पत्थर एवं मोरम	श्री अभिषेक आनन्द, पिता स्व० विनोद सिंह, ग्राम हाउस संख्या 230/359, रोड नं० 2A सिद्धार्थपुरी कॉलनी, थाना एवं पोस्ट मानुपर, गया, बिहार	ग्राम हाउस संख्या 230/359, रोड नं० 2A सिद्धार्थपुरी कॉलनी, थाना एवं पोस्ट मानुपर, गया, बिहार 9973075832	**1234 17.08.19**	**5.85**	**09.10.19**	**08.10.29**	N.A	N.A	**22.02.20**	working	Non-Captive	YES EC/SEIAA/ 2018-19/ 2116/2018/ 299 06 Jul 2019	Lattude- 24°26'01.8" to 24°26'05.6" N Longitude- 84°16'27.45" to 84°16'35.24" E	Opencast

Approved
Jharkhand, Ranchi

34	पत्थर	श्री मुकेश कुमार सिंह, पिता श्री अवध बिहारी सिंह, ग्राम नौडीहा खजुरी, पोस्ट नौडीहा, थाना छतरपुर, पलामू 2. श्री नथुनी प्रजापति, पिता श्री भुनेश्वर प्रजापति, ग्राम लोहराही, थाना छतरपुर, पलामू	ग्राम लोहराही, थाना छतरपुर, पलामू 8825370043	**1582 26.10.19**	**3.30**	**30.10.19**	**30.10.29**	N.A	N.A	**17.02.20**	working	Non-Captive	YES EC/SEIAA/ 2018-19/ 2133/2019/ 552 09 Oct 2019	Latitude- 24°21'39.77"N Longitude- 84°09'25.90" E	Opencast
35	पत्थर	अब्दुला नासीर, पिता मो० फारुक, ग्राम एवं थाना चैनपुर, पलामू 2). मो० सनाउल्ला, पिता स्व० नजीर उदीन, ग्राम एवं थाना चैनपुर, पलामू 3). फजायल अहमद, पिता अब्दुल सतार, ग्राम नेउरा, चैनपुर, पलामू	ग्राम एवं थाना चैनपुर, पलामू 9523609367	**61 10.01.20**	**2.73**	**17.02.20**	**31.01.29**	N.A	N.A	**1772, 24.12.20**	working	Non-Captive	YES EC/SEIAA/ 2018-19/ 2174/2019/ 542 09 Oct 2019	Latitude- 24°57'55.0"N Longitude- 83°55'36.5"E	Opencast
36	पत्थर	MVSW(OPC)Pvt Ltd प्रो० श्री अभय कुमार सिंह, वल्द श्री धन्नजय सिंह, ग्राम एवं पोस्ट बभण्डी, थाना पिपरा, पलामू	ग्राम एवं पोस्ट बभण्डी, थाना पिपरा, पलामू 8340413003	**228 08.02.20**	**5.94**	**15.06.20**	**14.06.30**	N.A	N.A	**113, 03.02.21**	working	Non-Captive	YES EC/SEIAA/ 2018-19/ 2178/2019/ 584 26 Oct2019	Latitude- 24°22'34.97"N Longitude- 84°13'41.87"E	Opencast
37	पत्थर एवं मोरम	मेसर्स माँ स्टोन वर्क्स, पार्ट० श्री सुशील कुमार सिंह, वल्द श्री मंगलदेव सिंह ग्राम अधौरा, पोस्ट पंसा, थाना हैदरनगर, पलामू। 2. श्री लवकेश कुमार सिंह, वल्द स्व० आनन्दु सिंह, कामगारपुर, हुसैनाबाद, पलामू	ग्राम अधौरा, पोस्ट पंसा, थाना हैदरनगर, पलामू। 8210066186	**337 16.06.15**	**12.00**	**18.03.20**	**17.03.30**	N.A	N.A	**18.09.15**	working	Non-Captive	YES EC/DEIAA /2016-17/ 43 17 Aug 2017	Latitude- 24°28'43.4"N Longitude- E 84°03'00.0"	Opencast

जिला खनन पदाधिकारी
पलामू, मेदिनीनगर

State Level Environment Impact Assessment Authority
Approved
SEIAA Jharkhand, Ranchi

38	पत्थर	श्री संजय कुमार सिंह, पिता श्री लक्ष्मण सिंह, ग्राम चामा, पोस्ट पोलपोल, थाना मेदिनीनगर, पलामू।	ग्राम चामा, पोस्ट पोलपोल, थाना मेदिनीनगर, जिला पलामू। 8210287620	**1535 18.11.24**	**3.50**	**16.11.21**	**15.11.31**	N.A	N.A	**25.07.22**	working	Non-Captive	YES EC/SEIAA/ 2021-22/2379/2021/97 14 Aug 2021	Latitude- N 24°18'53.0" to N 25°18'59.2" Longitude- E 84°05'54.7" to E 84°06'00.9"	Opencast
39	पत्थर	M/S JAI MATADI STONE WORKS, PART- श्री कैलाश सिंह, पिता श्री विनय सिंह, ग्राम करमा कला, पोस्ट छतरपुर, पलामू 2). श्री विजय सिंह, पिता स्व0 बासुदेव सिह3). श्री बिरजु राम,पिता स्व0 रामनन्दन राम,छतरपुर,पलामू	ग्राम करमा कला, पोस्ट छतरपुर, पलामू 9835819760	**1535 18.11.24**	**6.40**	**04.12.21**	**03.12.31**	N.A	N.A	**23.02.22**	working	Non-Captive	YES EC/SEIAA/ 2021-22/ 2450/2021/ 184 30 Oct 2021	Latitude- 24°17'24.7"N Longitude- 84°6'42.8" E	Opencast
40	पत्थर एवं मोरम	श्री उमाकान्त प्रसाद जयसवाल, पिता स्व0 महेन्द्र प्रसाद जयसवाल, ग्राम पोस्ट एवं थाना छतरपुर, पलामू	ग्राम पोस्ट एवं थाना छतरपुर, पलामू 9334804665	**1722 30.11.22**	**5.47**	**04.12.21**	**11.11.26**	N.A	N.A	**31.01.23**	working	Non-Captive	YES EC/SEIAA/ 2021-22/ 2371/2021/ 93 14 Aug 2021	Latitude- 24°21'27.18" to 24°21'34.62"N Longitude- 86°23'18.86" to 86°23'32.06"E	Opencast
41	पत्थर एवं मोरम	श्री उमाकान्त प्रसाद जयसवाल, पिता स्व0 महेन्द्र प्रसाद जयसवाल, ग्राम पोस्ट एवं थाना छतरपुर, पलामू	ग्राम पोस्ट एवं थाना छतरपुर, पलामू 9334804665	**1720 31.11.22**	**6.75**	**04.12.21**	**11.11.26**	N.A	N.A	**31.01.23**	working	Non-Captive	YES EC/SEIAA/ 2021-22/ 2392/2021/ 96 14 Aug 2021	Latitude- 24°21'34.67" to 24°21'42.48"N Longitude- 86°23'22.92" to 86°23'31.19"E	Opencast

State Level Environment Impact Assessment Authority
Approved
Jharkhand, Ranchi

जिला खनन पदाधिकारी
पलामू मेदिनीनगर

42	पत्थर	M/S Mahabir, Partner- श्री मुरली साव, पिता स्व0 चन्द्रदेव साव, ग्राम एवं पोस्ट करसो, थाना चैनपुर, पलामू 2). श्री शशिकान्त गुप्ता, पिता श्री ओम प्रकाश गुप्ता, ग्राम राजहारा कोठी, पोस्ट राजहारा कोलियरी, विश्रामपुर, पलामू	ग्राम एवं पोस्ट करसो, थाना चैनपुर, पलामू 9905588000	**1530 18.11.21**	**6.45**	**10.12.21**	**11.10.29**	N.A	N.A	**08.04.22**	working	Non-Captive	YES EC/SEIAA/ 2020-21/ 2376/2021/ 86 14 Aug 2021	Latitude- 23°59' 26.96"N Longitude- 83°50' 45.44" E	Opencast
43	पत्थर	M/S Sunita Devi stone works, Partner- श्री रोहीत कुमार, पिता श्री बलराम सिंह, ग्राम मानपर, जिला गया, बिहार 2). श्री राहुल कुमार,पिता श्री बलराम सिंह, ग्राम कालीपोखर, कुम्हार टोली, मानपुर, बुनियादगंज, गया, बिहार	ग्राम कालीपोखर, कुम्हार टोली, मानपुर, बुनियादगंज, गया, बिहार 8873192601	**1528 18.11.21**	**3.22**	**02.02.22**	**01.02.32**	N.A	N.A	**2091, 25.07.22**	working	Non-Captive	YES EC/SEIAA/ 2021-22/ 2440/2021/ 182 30 Oct 2021	Latitude- 24°21 160"N Longitude- 84°19 178" E	Opencast

Approved

जिला खनन पदाधिकारी
पलामू मेदिनीनगर

44	पत्थर	मेसर्स महाकालेश्वर स्टोन माईन्स, पार्ट० श्री आशिष कुमार चौरसिया, पिता श्री लाल बहादुर प्रसाद, ग्राम महुँगांवा, पोस्ट नरसिंहपुर, पथरा, चैनपुर, पलामू 2). श्री सतेन्द्र कुमार चौरसिया, पिता श्री लालमणी महतो, ग्राम डालटनगंज, पलामू 3). श्री धनन्जय प्रसाद, पिता श्री कालानाथ प्रसाद, ग्राम हुटुकदाग, थाना छतरपुर, पलामू	ग्राम महुँगांवा, पोस्ट नरसिंहपुर, पथरा, चैनपुर, पलामू 9693802685	**100, 11.01.22**	**3.04**	**28.01.22**	**30.12.31**	N.A	N.A	**2096, 26.07.22**	working	Non-Captive	YES EC/SEIAA/ 2021-22/ 2418/2021/ 135 23 Sep 2021	मौजा मुनकेरी, थाना छतरपुर थाना संख्या 339, खाता संख्या 40, प्लौट संख्या 1089	Latitude- 24°21'44.9"N Longitude- 84°15'34.6" E	Opencast
45	पत्थर	Mala Kumar Engineers Pvt Ltd. Managing Director- श्री संजीव कुमार, पिता स्व0 मदनलाल कुमार S-141, Greater Kailash, Part-2, South Delhi- 110048 द्वारा प्राधिकृत निदेशक- श्री रंजीत प्रसाद, पिता श्री महादेव राम, पता– बेकार बंध, हाउस ऑफ संत लाल यादव के पास, धनबाद, झारखण्ड	पता– बेकार बंध, हाउस ऑफ संत लाल यादव के पास, धनबाद, झारखण्ड 9142466859	**3081 01.12.22**	**3.25**	**16.12.22**	**15.12.32**	N.A	N.A	**166, 21.04.23**	working	Non-Captive	YES EC/SEIAA/ 2021-22/2462/20 21/179 30 Oct 2021	मौजा कुहकुह कला (कुकु कला), थाना नौडीहा बाजार (छतरपुर), थाना संख्या 406, खाता संख्या 36, प्लौट संख्या प्लॉट संख्या 353, 354, 355, 356, 357, 358, 359,360 एवं 361	Latitude- 24°21'43.13"N Longitude- 84°20'16.99"E	Opencast

Approved
State Level Environment Impact Assessment Authority
Jharkhand, Ranchi

46	पत्थर	Mala Kumar Engineers Pvt Ltd. Managing Director- श्री सजीव कुमार, पिता स्व0 मदनलाल कुमार. S-141, Greater Kailash, Part-2, South Delhi- 110048 द्वारा प्राधिकृत निदेशक- श्री रंजीत प्रसाद, पिता श्री महादेव राम, पता– बेकार बंध, हाउस ऑफ संत लाल यादव के पास, धनबाद, झारखण्ड	पता– बेकार बंध, हाउस ऑफ संत लाल यादव के पास, धनबाद, झारखण्ड 9142466859	**3079, 01.12.22**	**3.85**	**16.12.22**	**15.12.32**	N.A	N.A	**165, 21.04.23**	working	Non-Captive	YES EC/SEIAA/ 2021-22/ 2463/2021/ 186 30 Oct 2021	Latitude- 24°21'41.75"N Longitude- 84°20'14.33"E	Opencast
47	पत्थर	श्री उमाकान्त प्रसाद जयसवाल, पिता स्व0 महेन्द्र प्रसाद जयसवाल, ग्राम पोस्ट एवं थाना छतरपुर, पलामू	ग्राम पोस्ट एवं थाना छतरपुर, पलामू 9334804665	**2887 21.11.22**	**5.20**	**07.01.23**	**03.02.32**	N.A	N.A	**31.12.23**	working	Non-Captive	YES EC/SEIAA/ 2022-23/ 2584/2022/ 155 18 Jun 2022	Latitude- N24°16'31.05" TO N 24°16'36.56" Longitude- E 84°05'15.05" TO E 84°05'23.59"	Opencast
48	पत्थर	M/S AGR Minerals, प्रो0 श्री गुलशन कुमार सिंह, पिता श्री लक्ष्मण सिंह, ग्राम एवं पोस्ट सुआ, थाना सदर, मेदिनीनगर, पलामू	ग्राम एवं पोस्ट सुआ, थाना सदर, मेदिनीनगर, पलामू 7976926012	**381 17.02.23**	**2.00**	**15.03.23**	**02.06.26**	N.A	N.A	**241, 08.05.23**	working	Non-Captive	YES EC/SEIAA/ 2022-23/ 2677/2022/ 342 29 Dec 2022	Latitude- 23°54'37.71" N Longitude- 84°17'09.58" E	Opencast

Approved

जिला खनन पदाधिकारी
पलामू मेदिनीनगर

49	पत्थर	M/S TIRUPATI CONSTRUCTION, Partner- (1). श्री मुकेश कुमार सिंह, पिता श्री अवधि बिहारी सिंह, ग्राम नौडीहा, पोस्ट खजुरी नौडीहा, थाना छतरपुर, पलामू 2). श्री मनोज कुमार, पिता श्री शिवशंकर पाण्डेय, ग्राम पतरा, पोस्ट लामी पतरा, थाना पंडवा, पलामू एवं अन्य	ग्राम पतरा, पोस्ट लामी पतरा, थाना पंडवा, पलामू 8825370043	**3280 16.11.22**	**6.00**	**30.05.23**	**29.05.33**	N.A	N.A	**785, 18.11.23**	working	Non-Captive	YES EC/SEIAA/ 2022-23/ 2743/2023/ 434, Ranchi, date- 21.03.2023	Latitude- N24°16'46.622 1" TO N24°16'40.765 5" Longitude- E84°05'39.539 8" TO E84°05'31.255 7"	Opencast
50	पत्थर	श्री आशुतोष कुमार सिंह, पिता श्री अरुण कुमार सिंह, ग्राम नागर, पोस्ट एवं थाना हंटरगंज, जिला चतरा, झारखण्ड	ग्राम नागर, पोस्ट एवं थाना हंटरगंज, जिला चतरा, झारखण्ड 8826102907	**1136, 31.05.23**	**3.00**	**01.06.23**	**30.04.28**	N.A	N.A	**118, 02.02.24**	working	Non-Captive	YES EC/SEIAA/ 2023-24/ 2818/2023/ 99 29 May 2023	Latitude- 23°57'05.70" TO N23°57'11.55" Longitude- E83°54'51.48" TO E83°54'57.21"	Opencast
51	पत्थर	मेसर्स महालक्ष्मी इंटरप्राईजेज, प्रो० श्री दिग्विजय सिंह, पिता स्व० रविन्द्र सिंह, निवास स्थान– पटेल नगर, थाना छोटा गोविन्दपुर, नजदीक दुर्गा मंदिर, जिला पूर्वी सिंहभूम, झारखण्ड	निवास स्थान– पटेल नगर, थाना छोटा गोविन्दपुर, नजदीक दुर्गा मंदिर, जिला पूर्वी सिंहभूम, झारखण्ड 9234740398	**1140, 31.05.23**	**6.19**	**01.06.23**	**30.04.28**	N.A	N.A	**117, 02.02.24**	working	Non-Captive	YES EC/SEIAA/ 2023-24/ 2817/2023/ 100 29 May 2023	Latitude- N23°57'05.86" TO N23°57'15.02" Longitude- E83°54'53.91" TO E83°55'01.74"	Opencast
52	पत्थर	M/S ARUN KUMAR SINGH, प्रो० श्री अरुण कुमार सिंह, पिता स्व० बच्चु प्रसाद सिंह, नागर थाना हंटरगंज, चतरा	नागर थाना हंटरगंज, चतरा 9973283175	**1138, 31.05.24**	**6.71**	**01.06.23**	**09.12.32**	N.A	N.A	**119, 02.02.24**	working	Non-Captive	YES EC/SEIAA/ 2023-24/ 2820/2023/ 98 29 May 2023	Latitude- N23°59'54.40" TO N24°00'00.46" Longitude- E84°00'35.33" TO E84°00'45.51"	Opencast

Approved

53	पत्थर	शिवम स्टोन माईन्स, पार्ट० श्री उमाकान्त प्रसाद जयसवाल, पिता स्व0 महेन्द्र प्रसाद जयसवाल, ग्राम पोस्ट एवं थाना छतरपुर, पलामू 2. श्री नितिन गुप्ता, पिता श्री सुरेन्द्र कुमार गुप्ता, ग्राम पोस्ट,थाना छतरपुर, पलामू	ग्राम पोस्ट एवं थाना छतरपुर, पलामू 9334804665	**1169 01.06.23**	**7.10**	**06.06.23**	**05.06.33**	N.A	N.A	**11.03.24**	working	Non-Captive	YES EC/SEIAA/ 2022-23/ 2579/2022/ 78 03 May 2023	Latitude- 24°16'21 1" to 24°16'31 79 N Longitude- 84°10'26 7" to 84°10'39 14" E	Opencast
54	पत्थर	मेसर्स जय बाबा विश्वनाथ स्टोन वर्क्स, पार्ट० श्री विकास कुमार पाठक, पिता श्री राघवेन्द्र कुमार पाठक, आबादगंज, डालटनगंज, पलामू 2). श्री विकास कुमार सिंह, पिता श्री राममूरत सिंह, शहर, मेदिनीनगर, एस0पी0कोठी, आबादगंज, डालटनगंज, पलामू 3). श्री जय प्रकाश, पिता स्व0 शिवजनम सिंह, ग्राम पिस्का मोड़, जतरा टाड़ के निकट, दयाल नगर, हेहल, रांची	आबादगंज, डालटनगंज, पलामू 8789819549	**1165 01.06.23**	**6.08**	**06.06.23**	**05.05.28**	N.A	N.A	**01.04.24**	working	Non-Captive	YES EC/SEIAA/ 2022-23/ 2585/2022/ 76 03 May 2023	Latitude- 24°16'33 83" to 24°16'39 21" N Longitude- 84°10'35 84" to 84°10'44 53" E	Opencast

State Level Environment Impact Assessment Authority Jharkhand, Ranchi
Approved

जिला खनन पदाधिकारी
पलामू मेदिनीनगर

55	पत्थर	जय श्री सोखा बाबा स्टोन वर्क्स, पार्ट० श्री विवेक कुमार सिंह, पिता श्री राम मूरत सिंह, आबादगंज, डालटनगंज, पलामू 2). श्री राणा पंकज सिंह, पिता श्री राणा जगरनाथ सिह, ग्राम बेलहाथ, कांडी, गढ़वा 3). श्री संकट मोचन, पिता श्री कुशेश्वर सिंह, सुदना, डालटनगंज, पलामू 4). श्री नीतीन गुप्ता, पिता श्री सुरेन्द्र कुमार गुप्ता, ग्राम 323, जपला रोड,छतरपुर,पलामू	आबादगंज, डालटनगंज, पलामू 8789833001	**1168 01.06.23**	**3.03**	**06.06.23**	**05.05.28**	N.A	N.A	**18.10.23**	working	Non-Captive	YES EC/DEIAA /2016-17/ 05 21 Feb 2017	Latitude- 24°16'31.27" to 24°16'35.61" N Longitude- 84°10'38.92" to 84°10'44.95" E	Opencast
56	पत्थर	सुबासचन्द्र बोस, पिता श्री सितम्बर साव, ग्राम करमा चराई, थाना छतरपुर, पलामू 2). मो० अली खाँ, पिता मो० हसनाम खाँ, ग्राम मसिहानी, पोस्ट छतरपुर, पलामू 3). श्री रजनीकान्त दास, पिता स्व० हरेन्द्र दास, ग्राम गाडीखास, थाना पण्डवा, पलामू	ग्राम मसिहानी, पोस्ट छतरपुर, पलामू 8709113263	**720, 11.04.23**	**3.40**	**13.06.23**	**12.05.28**	N.A	N.A	**34, 08.01.24**	working	Non-Captive	YES EC/SEIAA/ 2022-23/ 2599/2022/ 202 02 Aug 2022	Latitude- 24°18'5"N Longitude- 84°13'41"E	Opencast

State Level Environment Impact Assessment Authority
Approved
Jharkhand, Ranchi

जिला खनन पदाधिकारी
पलामू मेदिनीनगर

57	पत्थर	DIGGLE MINING SERVICE PVT LTD, Director- श्री शिशुपाल शर्मा, पिता श्री राजनाथ शर्मा, निवास स्थान– दिनाबिगहा, पोस्ट दतियाना, थाना विक्रम, पटना, बिहार 2). श्री प्रभाकर मिश्रा, पिता श्री बुधदेव मिश्रा, निवास स्थान– एवं पोस्ट मकरी, भवनाथपुर, गढ़वा	निवास स्थान– दिनाबिगहा, पोस्ट दतियाना, थाना विक्रम, पटना, बिहार 9801809885	**1524, 06.07.23**	**4.17**	**24.07.23**	**23.06.28**	N.A	N.A	**18.10.23**	working	Non-Captive	YES EC/SEIAA/ 2023-24/ 2844/2023/ 114 07 Jun 2023	Latitude- N24°17'38.25" TO N24°17'50.93" Longitude- E84°18'16.68" TO E84°18'23.02"	Opencast
58	पत्थर	SURYAVANSHI MINERALS, Part- श्री रंधीर कुमार पाठक, पिता श्री बैजनाथ पाठक, ग्राम सुदना, डालटनगंज, पलामू 2). श्री भाष्कर भूषण, पिता श्री केसरीकान्त शर्मा, ग्राम मिसरौल, पोस्ट तपेज, थाना सदर, जिला चतरा।	ग्राम सुदना, डालटनगंज, पलामू 7979966161	**1632 25.07.23**	**5.91**	**27.07.23**	**26.07.28**	N.A	N.A	**15.03.24**	working	Non-Captive	YES EC/SEIAA/ 2023-24/ 2866/2023/ 177 10 July 2023	Latitude- N24°18'19.79" TO N24°18'24.88" Longitude- E84°17'27.94" TO E84°17'37.05"	Opencast
59	पत्थर	शाहिद अली, पिता शमीम अली, पता–गदी मुहल्ला, वार्ड नं०–03, भभूआ, कैमूर, बिहार	पता–गदी मुहल्ला, वार्ड नं०–03, भभूआ, कैमूर, बिहार 6200252656	**1627 25.07.23**	**4.43**	**28.07.23**	**26.07.28**	N.A	N.A	**04.04.24**	working	Non-Captive	YES EC/SEIAA/ 2023-24/ 2858/2023/ 173 08 July 2023	Latitude- N24°18'13.96" TO N24°18'22.70" Longitude- E84°17'25.49" TO E84°17'31.19"	Opencast

State Level Environment Impact Assessment Authority Approved Jharkhand, Ranchi

जिला खनन पदाधिकारी
पलामू मेदिनीनगर

1	पत्थर	मेसर्स गौतम इन्टरप्राईजेज, प्रो० श्री राजेश कुमार सिंह, पिता स्व० विजय कुमार सिंह ग्राम बारा, पोस्ट एवं थाना छतरपुर, पलामू	ग्राम बारा, पोस्ट एवं थाना छतरपुर, पलामू 7903481653	-	7.00	05.12.22	04.12.32	N.A	N.A	-	Non-working (Due to CTO)	Non-Captive	YES EC/SEIAA/2021-22/2471/2021/68 16.04.2022	मौजा जमुआ उर्फ विशुनपुर, थाना नौडीहा बाजार थाना संख्या 346, खाता संख्या 16 एवं 76, प्लौट संख्या 68(P),74,75(P),76(P)	Latitude- 24°24'43.06"N Longitude- 84°18'55.74"E	Opencast
2	पत्थर	श्री लव कुमार सिंह, पिता स्व0 जगपत सिंह, ग्राम सुलतानी, पोस्ट बभण्डी, थाना हरिहरगंज, पलामू।	ग्राम सुलतानी, पोस्ट बभण्डी, थाना हरिहरगंज, पलामू। 8235415152	1142 31.05.23	1.60	06.06.23	05.06.33	N.A	N.A	386, 25.08.23	Non-working (Due to CTO)	Non-Captive	YES EC/SEIAA/2023-24/2788/2023/57 02 May 2023	मौजा महुअरी, थाना नौडीहा बाजार थाना संख्या 180,खाता संख्या 34,प्लौट संख्या 31 रकबा 1.60 एकड़	Latitude- N24°26'02.3650" TO N24°26'05.6267" Longitute- E 84°16'3.51668" To E84°16'35.0858"	Opencast
3	पत्थर	M/s OM Mines, Partner- श्री अजय कुमार, पिता श्री कुलदीप प्रसाद, ग्राम पिपरवार, पोस्ट एवं थाना मैगरा, जिला गया, बिहार 2). श्री कमल कुमार, पिता श्री रघुवीर प्रसाद, ग्राम नारायणपुर, थाना मैगरा, गया, बिहार 3). श्री रितीक कुमार, पिता श्री सुरेन्द्र कुमार, ग्राम एवं पोस्ट राजगीर, नालंदा, बिहार	ग्राम पिपरवार, पोस्ट एवं थाना मैगरा, जिला गया, बिहार 9693485756	1354, 14.06.23	2.61	27.06.23	12.06.32	N.A	N.A	56, 01.02.24	Non-working (Due to CTO)	Non-Captive	YES EC/SEIAA/2022-23/2717/2023/394 01 Feb 2023	मौजा लालगड़ा, थाना नौडीहा बाजार थाना संख्या 410. खाता संख्या 09, प्लौट संख्या 1110(P), रकबा 2.61 एकड	Latitude- 24°21'33.78" N Longitude- 84°22'47.46" E	Opencast
4	पत्थर	सर्वश्री माँ चेड़ी स्टोन, प्रो० श्री लक्ष्मण प्रसाद साहु, वैध उत्तराधिकारी श्री अनिल कुमार, पुत्र स्व० लक्ष्मण प्रसाद साहु, ग्राम उँचरी, पोस्ट एवं थाना गढ़वा।	ग्राम उँचरी, पोस्ट एवं थाना गढ़वा। 9334804665	1404, 04.07.24	27.00	31.08.24	30.08.34	N.A	N.A	-	Non-working (Due to CTO)	Non-Captive	YES EC/SEIAA/2016-17/2024/2017/142, 05 June, 2018	मौजा लकड़ाही, थाना नौडीहा बाजार,खाता संख्या 31, प्लॉट संख्या 214(अंश) एवं 215(अंश), रकबा 27.00 एकड	Latitude- 24°18'33.48" TO 24°18'45.00" Longitude- 84°17'06.57" TO 84°17'39.30"	Opencast

जिला खनन पदाधिकारी
पलामू मेदिनीनगर

Approved

5	पत्थर	मेसर्स श्री विनायक कन्स्ट्रक्सन, पार्ट० श्री अरुण कुमार तिवारी, वल्द स्व० नन्द किशोर तिवारी, ग्राम एवं पोस्ट बैदा कला, थाना पाटन, पलामू 2. श्री संजय सिंह, वल्द स्व० मुनेश्वर सिंह, ग्राम बरसौता, पोस्ट कांके कला, थाना पाटन, पलामू	ग्राम एवं पोस्ट बैदा कला, थाना पाटन, पलामू 9631896560	**1911, 13.09.24**	**23.49**	**23.09.24**	**22.09.34**	N.A	N.A	-	**Non-working (Due to CTO)**	Non-Captive	YES EC/SEIAA/2016-17/1987/2016/130, 05 June, 2018	मौजा रेवारातु, थाना लेस्लीगंज थाना संख्या 274, खाता संख्या 72, प्लौट संख्या 1217(अंश) रकबा 23.49 एकड	Latitude- 23°57'13.25" TO 23°57'20.24"N Longitude- 84°16'37.40" TO 84°16'48.12"E	Opencast
6	पत्थर	श्री बसंत कुमार केसरी, वल्द स्व० गौरी शंकर गुप्त, चौधराना बाजार, पोस्ट एवं थाना गढ़वा	चौधराना बाजार, पोस्ट एवं थाना गढ़वा	**2039, 30.09.24**	**4.50**	**08.10.24**	**25.02.32**	N.A	N.A	-	**Non-working (Due to CTO)**	Non-Captive	YES EC/SEIAA/2018-19/2145/2018/472 23.09.2019	मौजा कुटमू, थाना विश्रामपुर, खाता संख्या 276, प्लौट संख्या 1152(अंश), रकबा 4.50 एकड	Latitude- 24°17'33.39"N Longitude- 83°54'40.04"E	Opencast

State Level Environment Impact Assessment Authority
Approved
Jharkhand, Ranchi

जिला खनन पदाधिकारी
पलामू, डेहरीनगर

7	पत्थर	माँ माया इन्फ्रा बिजनेश प्रा० लि०, निदेशक श्री मुकेश कुमार साहु, वल्द स्व० राम बिलास साहु, किशोरगंज, हरमू रोड, राँची	किशोरगंज, हरमू रोड, राँची	**1122 23.09.17**	**6.50**	**24.11.18**	**23.11.28**	N.A	N.A	**03.06.19**	**Non-working (Due to CTO)**	Non-Captive	YES EC/DEIAA /2016-17/ 44 17 Aug 2017	मौजा दमदमी, थाना हुसैनाबाद थाना संख्या 472, खाता संख्या 16, प्लौट संख्या 87(अंश)	Laitude- N24°28'29.80" to 24°28'36.35" Longitude- E 84°02'46.45" to 84°02'54.02"	Opencast
8	पत्थर	श्री ब्रजेश सिंह, वल्द श्री नन्द कुमार सिंह, ग्राम पोस्ट एवं थाना दरिहट, वार्ड नं० 11, जिला रोहतास, बिहार	ग्राम पोस्ट एवं थाना दरिहट, वार्ड नं० 11, जिला रोहतास, बिहार 7739543353	**226 12.03.21**	**6.80**	**30.03.21**	**04.03.30**	N.A	N.A	**27.11.21**	**Non-working (Due to CTO)**	Non-Captive	YES EC/SEIAA/2020-21/ 2281/2020 /131 15 Jan 2021	मौजा जमुआ उर्फ विशुनपुर, थाना नौडीहा बाजार थाना संख्या 346, खाता संख्या 76, प्लौट संख्या 152 (अंश)	**Laitude- N 24°24'29.56" to N 24°24'25.62" Longitude- E 84°19'18.96" to E 84°19'10.39"**	Opencast
9	पत्थर	श्री सूरज कुमार सिंह, पिता स्व0 भूपेन्द्र प्रसाद सिंह, ग्राम जोबरइया, वार्ड संख्या– 02, पोस्ट नवादा, थाना एवं जिला गढवा	ग्राम जोबरइया, वार्ड संख्या– 02, पोस्ट नवादा, थाना एवं जिला गढवा 8709349503	**1103 18.09.21**	**5.08**	**23.09.21**	**05.08.30**	N.A	N.A	-	**Non-working (Due to CTO)**	Non-Captive	YES EC/SEIAA/2021-22/ 2383/2021 /104, Date- 14.08.2021	मौजा कुटमू, थाना पाण्डू के थाना संख्या 559, खाता संख्या 174, प्लौट संख्या 1046	**Laitude- 24°18'12.9"N Longitude- 83°55'23.6" E**	Opencast
10	पत्थर	M/S Sri Ram Construction, Part- श्री उमेश यादव, पिता श्री रामदास सादव, ग्राम भावर, पोस्ट खडगपुर, हरिहरगंज, पलामू 2). श्री आजात शत्रु, पिता श्री उदय कुमार सिंह, निवास स्थान– बी–31/40, ए0के0एस0, भोगाबीर, लंका, वाराणसी, उ०प्र० एवं अन्य	ग्राम भावर, पोस्ट खड़गपुर, हरिहरगंज, पलामू एवं स्थान– बी–31/40, ए0के0एस0, भोगाबीर, लंका, वाराणसी, उ०प्र० 7091465333	**1711 30.11.24**	**5.94**	**04.12.21**	**03.12.31**	N.A	N.A	**57, 01.02.24**	**Non-working (Due to CTO)**	Non-Captive	YES EC/SEIAA/2021-22/ 2441/2021 /183 30 Oct 2021	मौजा शाहपुर, थाना नौडीहा बाजार थाना संख्या 380, खाता संख्या 153, प्लौट संख्या 112(अंश), 120 (अंश), 480(अंश), 485(अंश) एवं 486(अंश)	**Laitude- 24°18'1.29"N Longitude- 84°18'23.65" E**	Opencast
11	पत्थर	सर्वश्री भगवान चिप्स स्टोन, पार्ट० श्री अभिषेक आनन्द, पिता स्व0 विनोद सिंह, ग्राम हाउस संख्या 230/359, रोड नं० 2A सिद्धार्थपुरी कॉलनी, थाना एवं पोस्ट मानुपर, गया, बिहार 2). श्री अजित सिंह, वल्द स्व० मुन्ना प्रसाद सिंह, ग्राम महुअरी, पोस्ट गुलाबझरी, थाना नौडीहा बाजार, जिला पलामू	ग्राम महुअरी, पोस्ट गुलाबझरी, थाना नौडीहा बाजार, जिला पलामू 9973075832	**2214, 10.08.22**	**5.01**	**05.12.22**	**04.12.32**	N.A	N.A	-	**Non-working (Due to CTO)**	Non-Captive	YES EC/SEIAA/2021-22/ 2453/2021 /193 30-10-2021	मौजा महुअरी, थाना नौडीहा बाजार, थाना संख्या 180, खाता संख्या 41 प्लौट संख्या 37(अंश), 40 (अश) एवं 41	**Laitude- 24°25'57.92"to 24°26'05.5" Longitude- 84°16'22.70"to 84°16'35.02"**	Opencast

Approved

जिला खनन पदाधिकारी
पलामू मेदिनीनगर

ईंट मिट्टी (भट्ठेदार) की सूची।

प्रखण्ड :– छतरपुर

क्र० सं०	भट्ठेदार का नाम एवं पता	भट्ठा स्थल का ब्योरा
1	मेसर्स TATA ब्रिक्स, प्रो० श्री विश्वनाथ प्रसाद, वल्द स्व० प्रयाग साव, ग्राम, पोस्ट एवं थाना छतरपुर, पलामू।	मौजा भालूवार, थाना छतरपुर, थाना संख्या 240, खाता संख्या 04, प्लौट संख्या 24, रकबा 2.41 एकड़
2	मेसर्स GOLD ब्रिक्स, श्री मनोज कुमार सिंह, पिता स्व० मुन्द्रिका सिंह ग्राम लठेया थाना छतरपुर, जिला पलामू श्री रामअवतार यादव, पिता स्व0 कामेश्वर यादव, ग्राम गोठा, लठेया, छतरपुर, पलामू	मौजा गोठा, थाना छतरपुर खाता संख्या 46 प्लौट संख्या 157, 160 एवं 162 रकबा 5.00 एकड
3	मेसर्स NO- 1 ब्रिक्स श्री ओम प्रकाश गुप्ता, पिता श्री लखन प्रसाद गुप्ता, ग्राम सुशीगंज, पोस्ट लठेया, थाना छतरपुर, पलामू	मौजा माड़दाग, थाना छतरपुर खाता संख्या 13 प्लौट संख्या 82 रकबा 2.41 एकड़ मौजा सुशीगंज, थाना छतरपुर, खाता संख्या 06, प्लॉट संख्या 207, 204 रकबा 1.00 एकड
4	M/s BOSS ब्रिक्स श्री सुनिल प्रसाद सिंह, पिता श्री ब्रहादेव प्रसाद, ग्राम लठेया पोस्ट बसडीहा, छतरपुर, पलामू।	मौजा भालूवार थाना छतरपुर खाता संख्या 01, प्लॉट संख्या 88 रकबा 2.50 एकड
5	M/s DON ब्रिक्स श्री मनोज यादव, पिता श्री गोवर्द्धन यादव, ग्राम पहाड़ी, थाना छतरपुर, पलामू	मौजा गोपालपुर, थाना छतरपुर खाता संख्या 15 एवं 08 प्लौट संख्या 80, 81 एवं 82 रकबा 2.15½ एकड
6	M/s KISAN Bricks श्री श्रवण कुमार यादव, पिता श्री बैजनाथ यादव, ग्राम लठेया, थाना छतरपुर, पलामू।	मौजा लठेया, थाना छतरपुर मौजा भालूबार, थाना छतरपुर, खाता संख्या 04,13 प्लॉट संख्या 21,24 रकबा 4.00 एकड
7	M/s YADAV Bricks, प्रो0 श्री बसंत कुमार यादव, पिता श्री बलदेव यादव, ग्राम एवं पोस्ट डाली, थाना छतरपुर, पलामू।	मौजा डाली, थाना छतरपुर
8	M/s DON Bricks प्रो0 श्री बिनोद कुमार यादव पिता श्री गोर्वद्धन यादव ग्राम पहाड़ी, पोस्ट पिण्डराही, छतरपुर, पलामू।	मौजा गोपालपुर, थाना छतरपुर

State Level Environment Impact Assessment Authority
Approved
Jharkhand, Ranchi

जिला खनन पदाधिकारी
पलामू, मेदिनीनगर

9	M/s JMD Bricks प्रो0 श्री राम गुलाम यादव पिता – ग्राम पहाड़ी, पोस्ट एवं थाना छतरपुर, पलामू।	मौजा पहाड़ी, थाना छतरपुर
10	M/s TMT Bricks प्रो0 श्री उतम प्रसाद पिता स्व0 सत्यानारायण प्रसाद, ग्राम एवं पोस्ट लठेया, थाना छतरपुर, पलामू। श्री योगेन्द्र प्रसाद, पिता स्व0 बंधु साव, ग्राम लठेया, छतरपुर, पलामू	मौजा हरैया, तारडीह, थाना छतरपुर, खाता संख्या 29, प्लॉट संख्या 3,74,85 रकबा 1.31 एकड
11	M/s VIP Bricks प्रो0 श्री सुनिल प्रसाद गुप्ता पिता श्री लखन प्रसाद गुप्ता ग्राम एवं पोस्ट लठेया, थाना छतरपुर, पलामू।	मौजा भालूवार, थाना छतरपुर, खाता संख्या 04, प्लॉट संख्या 85, रकबा 3.00 एकड
12	M/s GANGA Bricks प्रो0 श्री श्याम सुन्दर यादव, पिता श्री गुप्तेश्वर यादव, ग्राम नौडीहा खजुरी, थाना छतरपुर, पलामू।	मौजा नौडीहा खजुरी, थाना छतरपुर मौजा रुद, थाना छतरपुर, खाता संख्या 14, प्लॉट संख्या 67,74,76,77 रकबा 3.65 एकड
13	M/s GOLD Bricks प्रो0 श्री शंकर यादव पिता स्व0 खुशीयाल यादव, ग्राम एवं पोस्ट एवं थाना छतरपुर, पलामू।	मौजा लोहराही, थाना छतरपुर
14	M/s SHAKTI Bricks श्री राजेन्द्र राम, पिता श्री चुटरी राम ग्राम एवं पोस्ट लठेया, थाना छतरपुर, पलामू।	मौजा पिपराहाट, थाना छतरपुर, खाता संख्या 08, प्लॉट संख्या 12, रकबा 1.50 एकड
15	M/s HERO.NO- 1 प्रो0 श्री शंकर यादव पिता स्व0 खुशीयाल यादव, ग्राम एवं पोस्ट एवं थाना छतरपुर, पलामू। 2. श्री नन्दु यादव, पिता श्री महाबीर यादव, ग्राम एवं पोस्ट पहाड़ी, थाना छतरपुर, पलामू।	मौजा गोपालपुर, थाना छतरपुर, खाता संख्या 11, प्लॉट संख्या 100, रकबा 2.00 एकड
16	M/s BABA ब्रिक्स पार्ट0 श्री रामवृक्ष प्रसाद, पिता श्री रामदास साहु, ग्राम लठेया, छतरपुर, पलामू 2 श्री राजेश दास, पिता श्री घरा दास, ग्राम बभण्डी, लठेया, छतरपुर, पलामू 3 श्री लक्ष्मण प्रसाद, पिता स्व0 गणेश साव, 4 श्री उपेन्द्र साव, पिता श्री सुनर साव, ग्राम बभण्डी, लठैया, छतरपुर, पलामू 5 श्री अंजय प्रसाद, पिता श्री सीताराम साव ग्राम एवं पोस्ट छतरपुर, पलामू	मौजा गोपालपूर, थाना छतरपुर रकबा 2.50 एकड
17	M/s BHARAT Bricks प्रो0 श्री बलराम यादव, पिता श्री रामदेनी यादव, ग्राम एवं पोस्ट सड़मा, छतरपुर, पलामू।	मौजा लोहराही, थाना छतरपुर
18	M/s BIRLA ब्रिक्स पार्ट0 श्री श्री लक्ष्मण प्रसाद, पिता स्व0 गणेश साव, ग्राम लठेया, छतरपुर, पलामू 2 श्री संजय शर्मा, पिता स्व0 लखन शर्मा, ग्राम लठैया, छतरपुर, पलामू 3 श्री धनन्जय प्रसाद, पिता श्री लक्ष्मण प्रसाद सिंह, ग्राम सुशीगंज, लठेया, छतरपुर, पलामू 4 श्री अंजय प्रसाद, पिता श्री सीताराम साव ग्राम एवं पोस्ट छतरपुर, पलामू	मौजा भालूवार, थाना छतरपुर
19	M/s GANGA Bricks प्रो0 श्री श्याम सुन्दर यादव, पिता श्री गुप्तेश्वर यादव, ग्राम नौडीहा खजुरी, थाना छतरपुर, पलामू।	मौजा ओबरा, थाना छतरपुर

Approved

जिला खनन पदाधिकारी
पलामू मेदिनीनगर

2.

प्रखण्ड :– हैदरनगर

क्र० सं०	भट्ठेदार का नाम एवं पता	भट्ठा स्थल का ब्योरा
1	श्री कुमार मनिष, पिता श्री अभिमन्यु प्रसाद अग्रवाल, ग्राम एवं पोस्ट जपला थाना हुसैनाबाद, पलामू	मौजा चौकड़ी, थाना हैदरनगर खाता संख्या 41 एवं 42 प्लौट संख्या 334 एवं 336 रकबा 2.88 एकड़ SONY मार्का
2	श्री ललन सिंह, वल्द श्री ब्रहदेव सिंह, ग्राम पोस्ट एवं थाना हैदरनगर, पलामू।	मौजा मोकहर कला, थाना हैदरनगर, थाना संख्या 309, खाता संख्या 86, प्लौट संख्या 1062, रकबा 2.50 एकड़ BABA मार्का
3	मेसर्स GOLD ब्रिक्स प्रो0 श्री अखिलेश मेहता, पिता जगदीश मेहता, ग्राम बैरांब, पोस्ट कामगारपुर, हुसैनाबाद, पलामू।	मौजा नकैनिया, थाना हैदरनगर खाता संख्या 157, प्लौट संख्या 449,450, 451,453 रकबा 1.50 एकड़
4	श्री निरंजन प्रसाद गुप्ता, पिता कन्हाई प्रसाद गुप्ता, ग्राम जपला धरहरा, भट्ठी मुहल्ला, वार्ड नं० 06, पोस्ट जपला थाना हुसैनाबाद, पलामू।	मौजा सेमरसोत, थाना हैदरनगर, खाता संख्या 83,47 एवं 83, प्लौट संख्या 490,464 रकबा 3.52½ एकड़ HANS मार्का
5	श्री विनोद सिंह, पिता स्व0 हितनारायण सिंह, ग्राम बभण्डी, पोस्ट एवं थाना हैदरनगर, पलामू।	मौजा बभण्डी, थाना हैदरनगर के खाता संख्या 16 प्लौट संख्या 110 रकबा 2.90 एकड़
6	श्री भरदुल शर्मा, पिता स्व0 मुनेश्वर शर्मा, ग्राम सड़ेया, पोस्ट विलासपुर, थाना हैदरनगर, पलामू।	मौजा सड़ेया, थाना हैदरनगर खाता संख्या 40 प्लौट संख्या 360 रकबा 1.58 एकड़ AKS मार्का
7	श्री ओमेश्वर सिंह, पिता श्री लखन सिंह, ग्राम पतरिया, पोस्ट विलासपुर, थाना हैदरनगर, पलामू।	मौजा गोल्हना थाना हैदरनगर खाता संख्या – प्लौट संख्या – रकबा – 2.00 एकड़
8	श्री सत्येन्द्र सिंह, पिता श्री कैलाश सिंह, ग्राम चेचरिया, थाना हैदरनगर, पलामू	मौजा चेचरिया, थाना हैदरनगर, खाता संख्या – प्लौट संख्या – रकबा – 1.60 एकड़
9	श्री अजित कुमार तिवारी, पिता श्री प्रभु नन्दन तिवारी, ग्राम विशुनपुर, पोस्ट नवादा, थाना एवं जिला गढ़वा	मौजा परता, थाना हैदरनगर, खाता संख्या 291,292 प्लौट संख्या 211, 236, 238,244,245 एवं 246 रकबा 1.71 एकड़ NRB मार्का
10	श्री दरोगा यादव, पिता श्री राजदेव यादव, सरगड़ा, हैदरनगर, पलामू	मौजा सरगड़ा, थाना हैदरनगर, खाता संख्या 29, प्लौट संख्या 22 रकबा 1.52 एकड़ PANS मार्का
11	श्री अनिल कुमार सिंह, हैदरनगर, पलामू	मौजा रतनबीघा, थाना हैदरनगर, खाता संख्या 16, प्लॉट संख्या 451, रकबा 1.50 एकड़ VIRAT मार्का

प्रखण्ड :– सदर, मेदिनीनगर

क्र० सं०	भट्ठेदार का नाम एवं पता	भट्ठा स्थल का ब्योरा
1	मेसर्स BKB ब्रिक्स श्री विजय कुमार सिंह, वल्द स्व० विश्वनाथ सिंह, ग्राम एवं पोस्ट सिंगरा कला, थाना डालटनगंज, पलामू।	मौजा सिंगरा कला, थाना डालटनगंज, थाना संख्या 195, खाता संख्या 54, प्लॉट संख्या 1340, 1341 एवं 1346, रकबा 1.32 एकड़
2	मेसर्स R*D ब्रिक्स श्री बिरेन्द्र दुबे, पिता स्व0 मुनेश्वर दुबे, ग्राम आजाद नगर, सुदना, पोस्ट सुदना, पलामू	मौजा कुमाड़ उर्फ बड़कागांव, थाना सदर, मेदिनीनगर, खाता संख्या 107 एवं 64, प्लौट संख्या 35 एवं 38 रकबा 1.00 एकड़

State Level Environment Impact Assessment Authority
Approved
Jharkhand, Ranchi

जिला खनन पदाधिकारी
पलामू, मेदिनीनगर

3.
प्रखण्ड :– नौडीहा बाजार

क्र० सं०	भट्ठेदार का नाम एवं पता	भट्ठा स्थल का ब्योरा
1	श्री अभिषेक कुमार, पिता बासुदेव प्रसाद, ग्राम पोस्ट एवं थाना नौडीहा बाजार, पलामू।	मौजा बारा, थाना नौडीहा बाजार खाता संख्या 57 प्लौट संख्या 299 रकबा 1.25 एकड़
2	श्री लाल बिहारी यादव, पिता स्व0 किशुनधारी यादव, ग्राम रिसियापा, पोस्ट एवं थाना नौडीहा बाजार, पलामू।	मौजा रिसियापा, थाना नौडीहा बाजार, खाता संख्या 35 एवं 36 प्लौट संख्या 61 रकबा 3.00 एकड़ TATA मार्का
3	श्री अभय कुमार सिंह, पिता स्व० श्रवण कुमार सिंह, ग्राम डुमरी, पोस्ट नामकुम, थाना नौडीहा बाजार, पलामू	मौजा रबदा, थाना नौडीहा बाजार खाता संख्या 60 प्लौट संख्या 60, 61 रकबा 3.00 एकड़ पटेल मार्का PATEL
4	श्री चन्दन सिंह, पिता श्री राजमनी सिंह, ग्राम नावाटाँड़, पोस्ट एवं थाना नौडीहा बाजार, पलामू।	मौजा ठेकहा, थाना नौडीहा बाजार, खाता संख्या 04, प्लॉट संख्या 28, रकबा 1.50 एकड़ TOP मार्का (भट्ठा स्थल)
5	श्री गोपाल प्रसाद, पिता श्री सोमेश्वर साव, ग्राम नौडीहा बाजार, पलामू एवं श्री प्रमोद शर्मा, पिता श्री डोमन शर्मा, ग्राम हरीना, थाना नौडीहा बाजार, पलामू	मौजा जमुआ उर्फ विशुनपुर, थाना नौडीहा बाजार, खाता संख्या 55,76 प्लॉट संख्या 599 अंश, 598 रकबा 1.00 एकड़ JMD मार्का
6	श्री सुदीप सिंह, पिता श्री महेश राम, ग्राम गनसा, थाना डुमरिया, गया, बिहार	मौजा जमुआ उर्फ विशुनपुर, थाना नौडीहा बाजार, खाता संख्या 55, प्लॉट संख्या 600, रकबा 2.00 एकड़ SP मार्का (भट्ठा स्थल)

प्रखण्ड :– पांकी

क्र० सं०	भट्ठेदार का नाम एवं पता	भट्ठा स्थल का ब्योरा
1	श्री राहुल कुमार सिंह, पिता स्व0 शीतल प्रसाद सिंह, ग्राम पगार खुर्द, पोस्ट लोहरसी, थाना पांकी, पलामू	मौजा खैरा, थाना पीपराटाड़ थाना संख्या 534, खाता संख्या 21 प्लौट संख्या 72 एवं 73, रकबा 1.33 एकड़ RKS
2	श्री संतोष कुमार, पिता श्री नन्द किशोर मेहता, ग्राम एवं पोस्ट सगालीम, थाना पांकी, पलामू।	मौजा सगालीम, थाना पांकी थाना संख्या 406, खाता संख्या 193, प्लौट संख्या 887(अंश), रकबा 1.50 एकड़ Mehta
3	श्री संजीव कुमार, पिता श्री विन्ध्याचल प्रसाद, ग्राम, पोस्ट एवं थाना पांकी, पलामू	मौजा दुब, थाना पांकी थाना संख्या 458, खाता संख्या 21,63 एवं 72 प्लौट संख्या 33,34 एवं 145 रकबा 3.65½ एकड़

जिला खनन पदाधिकारी
पलामू मेदिनीनगर

Approved
State Level Environment Impact Assessment Authority
Jharkhand, Ranchi

4.

प्रखण्ड :– पण्डवा

क्र० सं०	भट्ठेदार का नाम एवं पता	भट्ठा स्थल का ब्योरा
1	श्री अनिल कुमार गुप्ता, वल्द श्री राजा राम गुप्ता, ग्राम पण्डवा, पोस्ट राजहारा कोलियरी, थाना पण्डवा, पलामू	मौजा मुरमा, थाना पण्डवा, खाता संख्या 56, प्लौट संख्या 67, 81, 84 एवं 85 रकबा 4.50 एकड़
2	मेसर्स MDF ब्रिक्स मो० फहीम हुसैन, वल्द स्व० निजाम मियॉ, ग्राम पण्डवा, पोस्ट राजहारा, थाना पण्डवा, पलामू।	मौजा छेछौरी, थाना पण्डवा खाता संख्या 15, 33 प्लौट संख्या 696, 699 रकबा 1.00 एकड़
3	मेसर्स MAA ब्रिक्स, श्री सुभाष कुमार सिन्हा, पिता स्व0 अवधेश प्रसाद, ग्राम, पोस्ट एवं थाना रिसीअप, जिला औरंगाबाद, बिहार वर्तमान पता ग्राम लामी, पोस्ट पतरा, थाना पण्डवा, पलामू	मौजा लामी, थाना पण्डवा खाता संख्या 29 प्लौट संख्या 32, 34 एवं 35 रकबा 2.11½ एकड़
4	मेसर्स MAA ब्रिक्स, श्री सुभाष कुमार सिन्हा, पिता स्व0 अवधेश प्रसाद, ग्राम, पोस्ट एवं थाना रिसीअप, जिला औरंगाबाद, बिहार वर्तमान ग्राम लामी, पोस्ट पतरा, थाना पण्डवा, पलामू	मौजा रबदी, थाना पण्डवा थाना संख्या 164, खाता संख्या 70, प्लौट संख्या 783, रकबा 1.82 एकड़
5	DUP ब्रिक्स, पार्ट० श्री पारस यादव, पिता श्री त्रिलोकी यादव, ग्राम रबदी, पोस्ट दुलही, थाना पण्डवा, पलामू	मौजा रबदी, थाना पण्डवा खाता संख्या 112 प्लौट संख्या 717,692 रकबा 00.94 एकड़
6	मेसर्स SPN Bricks, प्रो0 श्री सुबोध प्रसाद, पिता श्री बलराम प्रसाद, ग्राम बुचीलामी, पोस्ट लामी पतरा, थाना पण्डवा, पलामू	मौजा बरवाडीह, थाना पण्डवा थाना संख्या 158, खाता संख्या 76, प्लौट संख्या 408(P) रकबा 1.04 एकड़
7	श्री सुजित कुमार, वल्द स्व० मुक्तेश्वर प्रसाद, ग्राम एवं पोस्ट लामी पतरा, थाना पण्डवा, पलामू	मौजा लामी पतरा, थाना पण्डवा खाता संख्या 03 प्लौट संख्या 38 एवं 39, रकबा 1.60 एकड़
8	श्री पारस यादव, पिता श्री त्रिलोकी यादव, ग्राम रबदी, पोस्ट दुलही, थाना पण्डवा, पलामू।	मौजा डेरवा, थाना पण्डवा खाता संख्या 33 प्लौट संख्या 225 रकबा 1.56 एकड़
9	श्री विशाल सिंह, पिता श्री अजय कुमार सिंह, ग्राम एवं पोस्ट दुल्ही, थाना पण्डवा, पलामू	मौजा दुल्ही थाना पण्डवा थाना संख्या 238 खाता संख्या 39 एवं 105, प्लौट संख्या 192,193,194,195 रकबा 3.08 एकड़
10	श्री मनोज दुबे, पिता स्व0 भुनेश्वर दूबे, ग्राम पकरी, थाना पाटन, पलामू	मौजा गोल्हना, थाना पंडवा, थाना संख्या 202, खाता संख्या 1,6 प्लॉट संख्या 373, 401 रकबा 2.53 एकड़

प्रखण्ड :– मनातू

क्र० सं०	भट्ठेदार का नाम एवं पता	भट्ठा स्थल का ब्योरा
1	श्री आशिष कुमार गुप्ता, पिता श्री जर्नादन प्रसाद, ग्राम घंघरी, पोस्ट एवं थाना मनातू, पलामू	मौजा घंघरी, थाना मनातू थाना संख्या 344, खाता संख्या 11, प्लौट संख्या 268(अंश), 267(अंश) एवं 270(अंश),रकबा 00.80 एकड
2	श्री उमेश प्रसाद, पिता श्री सरयु साव, ग्राम, पोस्ट एवं थाना मनातु, पलामू	मौजा करमा उर्फ टिल्हा, थाना मनातू थाना संख्या 361, खाता संख्या 10, प्लौट संख्या 28, रकबा 1.07 एकड़

जिला खनन पदाधिकारी
पलामू मेदिनीनगर

Approved
Jharkhand, Ranchi

5.

प्रखण्ड :– हुसैनाबाद

क्र० सं०	भट्ठेदार का नाम एवं पता	भट्ठा स्थल का ब्योरा
1	श्री कामख्या नारायण सिंह, वल्द श्री रामरेखा सिंह, ग्राम सिमरसोत, पोस्ट कुकही, हैदरनगर, पलामू।	मौजा सेमरसोत, थाना हुसैनाबाद, खाता संख्या 22, 44 एवं 38, प्लौट संख्या 20, 21 एवं 22 रकबा 2.38 एकड़
2	श्री अमिय कुमार सिंह, पिता श्री मुखदेव सिंह, ग्राम बसडीहा, पोस्ट कामगारपुर, थाना हुसैनाबाद, पलामू	मौजा बसडीहा, थाना हुसैनाबाद खाता संख्या 3 एवं 4 प्लौट संख्या 10, 301 एवं 302 रकबा 2.31½ एकड़
3	श्री राम प्रवेश मेहता, वल्द स्व० चन्द्रधन मेहता, ग्राम एकौनी, पोस्ट काजरात, थाना हुसैनाबाद, पलामू।	मौजा एकौनी, थाना हुसैनाबाद, थाना संख्या 394, खाता संख्या 45, प्लौट संख्या 565 एवं 568, रकबा 1.35 एकड़
4	श्री सुरेन्द्र कुमार सिंह, वल्द स्व० रुपदेव सिंह, ग्राम बसडीहा, पोस्ट कामगारपुर, थाना हुसैनाबाद, पलामू।	मौजा बसडीहा, थाना हुसैनाबाद, खाता संख्या 03, प्लौट संख्या 298, रकबा 00.99 एकड
5	श्री लक्ष्मण प्रसाद सिंह, वल्द स्व० राजा सिंह, ग्राम बसडीहा, पोस्ट कामगारपुर, थाना हुसैनाबाद, पलामू	मौजा बसडीहा, थाना हुसैनाबाद, खाता संख्या 24, प्लौट संख्या 387 एवं 388, रकबा 1.50 एकड
6	श्री मुकेश प्रसाद, पिता श्री सत्यानारायण प्रसाद ग्राम सुशीगंज, पोस्ट लठेया, थाना छतरपुर, पलामू	मौजा सण्डा, थाना हुसैनाबाद, खाता संख्या 64, प्लौट संख्या 330 रकबा 2.261/12 एकड
7	श्री अखिलेश चौहान, पिता श्री लखन नोनिया, ग्राम सरहू, पोस्ट विलासपुर, थाना हैदरनगर, पलामू	मौजा बैरांव, थाना हुसैनाबाद खाता संख्या 122 एवं 137 प्लौट संख्या 707, 702,708,709,710,711 एवं 715 रकबा 2.172/3 एकड़
8	श्री अजित कुमार तिवारी, पिता श्री प्रभु नन्दन तिवारी, ग्राम विशुनपुर, पोस्ट नवादा, थाना एवं जिला गढ़वा	मौजा सबानो, थाना हुसैनाबाद खाता संख्या 103 प्लौट संख्या 800, रकबा 1.83 एकड
9	मेसर्स बोल्ड ब्रिक्स इण्ड०, पार्ट० श्री बिपिन कुमार नोनिया, वल्द श्री रामजी नोनिया एवं अन्य, ग्राम सरहु टोला खिलहर, बिलासपुर, हुसैनाबाद, पलामू।	मौजा नकैनिया, थाना हुसैनाबाद खाता संख्या 20, प्लौट संख्या 111, रकबा 2.90 एकड
10	श्री राजीव कुमार सिंह, वल्द स्व० नरसिंह सिंह, ग्राम एवं पोस्ट सबानो, थाना हुसैनाबाद, जिला पलामू	मौजा सबानो, थाना हुसैनाबाद खाता संख्या 103 प्लौट संख्या 871 एवं 872, रकबा 2.50 एकड
11	UDAY चिमना ब्रिक्स, प्रो० श्री उदय प्रताप सिंह, पिता स्व0 महेश्वर सिंह, ग्राम चनकार कस्तुरी, पोस्ट पोलडीह जगदीशपुर, थाना हुसैनाबाद, पलामू	मौजा चनकार कस्तुरी, थाना हुसैनाबाद खाता संख्या 13 प्लौट संख्या 1467 रकबा 2.50 एकड
12	मेसर्स SONE Bricks, प्रो0 श्री अरविन्द कुमार सिंह, पिता स्व0 राज किशोर सिंह, ग्राम बुधुआ, जपला, हुसैनाबाद, पलामू	मौजा बुधुआ, थाना हुसैनाबाद थाना संख्या 358, खाता संख्या 231, प्लौट संख्या 3123 एवं 3126, रकबा 1.00 एकड़
13	बिजेन्द्र सिंह, पिता चन्द्रदेव सिंह, ग्राम डुमरहाथा, दंगवार, हुसैनाबाद, पलामू	मौजा नावाडीह, थाना हुसैनाबाद, रकबा 3.00 एकड
14	श्री बलवीर कुमार सिंह, पिता स्व0 मनोज कुमार सिंह, ग्राम एवं पोस्ट पोलडीह, थाना हुसैनाबाद, पलामू।	मौजा पोलडीह थाना हुसैनाबाद खाता संख्या 54 प्लौट संख्या 10,18 रकबा 1.00 एकड
15	श्री बलिन्द्र कुमार सिह, पिता श्री देवनन्दन सिंह, ग्राम सबानो, थाना हुसैनाबाद, पलामू।	मौजा सबानो, थाना हुसैनाबाद खाता संख्या – प्लौट संख्या – रकबा 2.50 एकड
16	श्री रामस्वरुप गुप्ता, पिता श्री विलास साव, ग्राम काला पहाड़, पोस्ट लठेया, थाना छतरपुर, पलामू।	मौजा सण्डा, थाना हुसैनाबाद, खाता संख्या – प्लॉट संख्या – रकबा 3.00 एकड
17	पप्पू यादव, पिता श्री लखन यादव, ग्राम धाबवार, थाना हुसैनाबाद, पलामू।	मौजा धाबवार, थाना हुसैनाबाद, रकबा 3.50 एकड
18	श्री मदन सिंह, पिता श्री गोपाल नारायण सिह, ग्राम एवं पोस्ट पाण्डू, पलामू।	मौजा सबानो, थाना हुसैनाबाद, रकबा 2.00 एकड
19	मेसर्स VIRAT ब्रिक्स प्रो0 श्री सुरेश पाल, पिता श्री रामदास पाल, ग्राम बैरांब, पोस्ट कामगारपुर, थाना हुसैनाबाद, पलामू।	मौजा बैरांव, थाना हुसैनाबाद खाता संख्या 251, प्लौट संख्या 1485 रकबा 2.59 एकड़
20	मेसर्स PUJA Bricks, प्रो0 श्री लाल बिहारी यादव, पिता स्व0 सुकन यादव, ग्राम लावादाग, पोस्ट लठेया, छतरपुर, पलामू	मौजा सण्डा, थाना हुसैनाबाद

जिला खनन पदाधिकारी
पलामू मेदिनीनगर

Approved

6.

प्रखण्ड :– मोहम्मदगंज

क्र० सं०	भट्ठेदार का नाम एवं पता	भट्ठा स्थल का ब्योरा
1	श्री शंकर सिंह, वल्द स्व० मथुरा सिंह, ग्राम सोनवर्षा, पोस्ट मोहम्मदगंज, पलामू। श्री रविन्द्र सिंह, पिता श्री स्व0 जोखु सिंह, ग्राम भाली, पोस्ट गोराडीह, थाना मोहम्मदगंज, पलामू।	मौजा भाली, थाना मोहम्मदगंज, खाता संख्या 01 एवं 42 प्लौट संख्या 239, 241, 242 एवं 243, रकबा 2.45 एकड़
2	मेसर्स DOLLY ब्रिक्स, श्री कुश कुमार सिंह, वल्द स्व० मुकुटधारी सिंह, ग्राम सोनबरसा, पोस्ट एवं थाना मोहम्दगंज, पलामू	मौजा सोनबरसा थाना मोहम्दगंज, थाना संख्या 525, खाता संख्या 148, प्लौट संख्या 1275 रकबा 1.58 एकड
3	मेसर्स GOLD ब्रिक्स, श्री दिनेश यादव, वल्द श्री पजू यादव, ग्राम लटपौरी, टोला बेगमपुरा, पोस्ट एवं थाना मोहम्मदगंज, पलामू	मौजा लटपौरी, थाना मोहम्मदगंज थाना संख्या 524, खाता संख्या 59, प्लौट संख्या 250 रकबा 2.00 एकड
4	मेसर्स DAGAR ब्रिक्स, श्री विगन सिंह, पिता स्व0 मुखलाल सिंह, ग्राम पोस्ट एवं थाना मोहम्मदगंज, पलामू	मौजा पोटो भजनिया, थाना मोहम्मदगंज, खाता संख्या – प्लौट संख्या – रकबा – 2.50 एकड़

प्रखण्ड :– उटॉरी रोड

क्र० सं०	भट्ठेदार का नाम एवं पता	भट्ठा स्थल का ब्योरा
1	मेसर्स UNTARI ब्रिक्स, श्री रामाकांत सिंह, वल्द स्व० जगदीश सिंह, ग्राम सिडहा, थाना उटॉरी रोड, जिला पलामू	मौजा सिड़हा, थाना उटॉरी रोड, खाता संख्या 27,08,07 प्लौट संख्या 381, 549, 220, 225 एवं 218 रकबा 1.86 एकड़
2	मेसर्स KAMAL ब्रिक्स श्री विजय सिंह, पिता श्री सरयु सिंह, ग्राम सेमरी, पोस्ट मुरमा कला, थाना उटॉरी रोड, पलामू	मौजा पाण्डेयपुरा, थाना उटॉरी रोड, खाता संख्या 90,97,109 प्लौट संख्या 224,242 रकबा 3. 31½ एकड़
3	श्री अनिल कुमार यादव, पिता श्री भरदुल यादव, ग्राम चेचरिया, पोस्ट मुरमा कला, थाना उटॉरी रोड, पलामू	मौजा चेचरिया, थाना उटॉरी रोड खाता संख्या 03 प्लौट संख्या 580 रकबा 1.27½ एकड़
4	मेसर्स ASHA ब्रिक्स श्री अजय कुमार विश्वकर्मा, पिता स्व0 नरेश विश्वकर्मा, ग्राम सेखडीहा, पोस्ट सतबहीनी, उटॉरी रोड, पलामू	मौजा सतबहिनी, थाना उटॉरी रोड के खाता संख्या – प्लौट संख्या – रकबा 3.00 एकड़
5	श्री इन्द्रासन सिंह, पिता स्व0 गनेसी सिंह, ग्राम पतसा, पोस्ट संग्रहे, थाना एवं जिला गढ़वा।	मौजा कुलही, थाना उटॉरी रोड, खाता संख्या 27, प्लौट संख्या 83 रकबा 3.48 एकड़

जिला खनन पदाधिकारी
पलामू मेदिनीनगर

State Level Environment Impact Assessment Authority
Approved
Jharkhand, Ranchi

7.

प्रखण्ड :– तरहसी

क्र० सं०	भट्ठेदार का नाम एवं पता	भट्ठा स्थल का ब्योरा
1	M/S B.T ब्रिक्स, प्रो० मो० इस्लामुल हक, पिता गुलाम हुसैन, ग्राम बारा, पोस्ट तरहसी, मनातू, पलामू	मौजा छकनाडीह, थाना तरहसी खाता संख्या 20 प्लौट संख्या 536 रकबा 2.081/8 एकड़ मौजा मिसिरपतरा, थाना तरहसी थाना संख्या 436, खाता संख्या – प्लौट संख्या 189, रकबा 5.00 एकड
2	नेहा ब्रिक्स, प्रो0 रेयाज खान, पिता स्व0 मोहसिन खान, ग्राम पोस्ट गुरहा, तरहसी, पलामू।	मौजा गुरहा, थाना तरहसी थाना संख्या 456, खाता संख्या 95,92 प्लौट संख्या 742,743,752 रकबा 2.00 एकड़ NEHA
3	श्री संतोष कुमार, पिता श्री नन्द किशोर मेहता, ग्राम एवं पोस्ट सगालीम, थाना पांकी, पलामू।	मौजा ओझापतरा, थाना तरहसी, थाना संख्या 437, खाता संख्या – प्लौट संख्या 851,874 रकबा 5.00 एकड़ Mehta
4	श्री सत्यम कुमार, पिता स्व0 ललन सिंह, 2. श्री शशिकांत कुमार, पिता श्री बनवारी सिंह	मौजा बगला, थाना तरहसी, थाना संख्या 501, खाता संख्या 9,36 प्लौट संख्या 69,70,71 रकबा 2.00 एकड़ S.M.S
5	श्री विनय सिंह, पिता स्व0 जगदेव सिंह, 2. सुनिल ठाकुर, पिता श्री नरेश ठाकुर 3. मेवा मिस्त्री पिता स्व0 किशुन मिस्त्री	मौजा सोनपुरा, थाना तरहसी, थाना संख्या 436, खाता संख्या – प्लौट संख्या 2718, 2719 रकबा 1.00 एकड़ BABA

प्रखण्ड :– पाण्डू

क्र० सं०	भट्ठेदार का नाम एवं पता	भट्ठा स्थल का ब्योरा
1	श्री सुनिल पाण्डेय, पिता विरमनी पाण्डेय, ग्राम पाण्डू, पलामू एवं श्री प्रभु दयाल साव, पिता स्व बनारसी साव, ग्राम महुँगांवा, पलामू।	मौजा खैरा, थाना पाण्डू, खाता संख्या 65 प्लौट संख्या 23, 24 एवं 25, रकबा 2.55 एकड़
2	श्री बैजनाथ प्रसाद साहु, पिता श्री रामचन्द्र साहु, ग्राम महुगॉवा, पोस्ट एवं थाना पाण्डू, पलामू	**मौजा खैरा, थाना पाण्डू खाता संख्या 65, प्लौट संख्या 07/660, 07/661 एवं अन्य रकबा 1.50 एकड़** मौजा महुगॉवा, थाना पाण्डू थाना संख्या 581, खाता संख्या 213, प्लौट संख्या 19, रकबा 1.09 एकड
3	मेसर्स सिन्टु ब्रिक्स, प्रो० श्री विजय कुमार पासवान, पिता श्री मुखलाल पासवान, ग्राम एवं पोस्ट कुटमू, थाना पाण्डू, पलामू	मौजा झरगड़ा, थाना पाण्डू थाना संख्या 580, खाता संख्या 01, प्लौट संख्या 29 रकबा 1.81 एकड
4	कमला ब्रिक्स फिल्स प्रा0 लि0, प्रो0 श्री प्रवीण सिंह एवं श्री आकाश चौहान, ग्राम सहिजना, गढ़वा	मौजा बृद्ध खैरा, थाना पाण्डू, खाता संख्या 01, प्लौट संख्या 10,11 रकबा 4.00 एकड
5	श्री चन्दन गुप्ता, वल्द – ग्राम पोस्ट एवं थाना पाण्डू, पलामू/मेसर्स JMK ब्रिक्स, श्री राजुकुमार गुप्ता, कजरु खुर्द, पाण्डू, पलामू।	मौजा सिलदिली, थाना पाण्डू, खाता संख्या 65/72, प्लौट संख्या 359/297, रकबा 2.84 एकड

जिला खनन पदाधिकारी
पलामू मेदिनीनगर

Approved
Jharkhand, Ranchi

प्रखण्ड :– पिपरा

क्र० सं०	भट्ठेदार का नाम एवं पता	भट्ठा स्थल का ब्योरा
1	मेसर्स प्रिंस ब्रिक्स, प्रो0 श्री भीम सिंह, वल्द श्री बलराम सिंह, ग्राम तेन्दुई, पोस्ट सकलदीपा, थाना पिपरा, पलामू	मौजा होलेया थाना पिपरा थाना संख्या 25, खाता संख्या 03 प्लौट संख्या 150(अंश) रकबा 2.50 एकड
2	मेसर्स ADRS ब्रिक्स श्री मनोज कुमार सिंह, पिता श्री श्यामदेव सिंह, ग्राम तेन्दुई, पोस्ट सकलदीपा, थाना पिपरा, पलामू।	मौजा होलेया, थाना पिपरा खाता संख्या 14 प्लौट संख्या 175 रकबा 2.86 एकड़
3	मेसर्स शिवम ब्रिक्स श्री मदन सिंह, पिता श्री जनेश्वर सिंह, ग्राम एवं पोस्ट खजुरी पाण्डू, थाना टण्डवा, औरंगाबाद, बिहार।	मौजा होलेया थाना पिपरा, खाता संख्या 10, प्लौट संख्या 159/494 रकबा 2.10 एकड़
4	M/s BABA Bricks प्रो0 श्री पिन्टु सिंह, पिता श्री अभय कुमार सिंह, ग्राम एवं पोस्ट बभण्डी, थाना पिपरा, पलामू	मौजा बभण्डी, थाना पिपरा
5	मेसर्स BOSS ब्रिक्स श्री सम्बोध सिंह, पिता स्व0 राधा सिंह, ग्राम एवं पोस्ट पाण्डू, थाना टण्डवा, औरंगाबाद, बिहार	मौजा होलेया, थाना पिपरा रकबा 2.00 एकड़
6	मेसर्स AKS ब्रिक्स श्री अनुज सिंह, पिता श्री इंगलीश सिंह, ग्राम एवं पोस्ट पाण्डू, थाना नबीनगर, औरंगाबाद, बिहार 2). श्री संजय सिंह, ग्राम जोबे, पोस्ट एवं थाना नबीनगर, औरंगाबाद, बिहार 3). श्री चन्दन सिंह, पिता श्री रामस्नेही सिंह, ग्राम नबीनगर, औरंगाबाद, बिहार।	मौजा होलेया, थाना पिपरा, रकबा 2.00 एकड़

प्रखण्ड :– विश्रामपुर

क्र० सं०	भट्ठेदार का नाम एवं पता	भट्ठा स्थल का ब्योरा
1	अमन ब्रिक्स, श्री प्रेमशंकर दुबे, वल्द श्री शम्भुनाथ दुबे, ग्राम, पोस्ट एवं थाना विश्रामपुर, जिला पलामू।	मौजा हरहेपा, थाना विश्रामपुर, खाता संख्या 39, 27 एवं 42, प्लौट संख्या 275, 276, 294 एवं 295 रकबा 3.30 एकड
2	मो० ग्यासुदीन अंसारी, वल्द मो० जमालउदीन असांरी, ग्राम पाण्डेयपुर, पोस्ट डिहरिया, थाना रेहला, पलामू।	मौजा गोदरमा खुर्द, थाना रेहला, अंचल विश्रामपुर, थाना संख्या 23,खाता संख्या 17 एवं 117, प्लौट संख्या 214 एवं 215, रकबा 1.24½ एकड़
3	श्री रामाशीष पाण्डेय, पिता श्री विनोद कुमार पाण्डेय, ग्राम एवं पोस्ट भण्डार, थाना विश्रामपुर, पलामू	मौजा झरहा कला, थाना विश्रामपुर खाता संख्या 10,29 एवं 30 प्लौट संख्या 148, 282, 203 एवं 208 रकबा 2.50 एकड़
4	श्री श्यामाचरण तिवारी, पिता स्व0 काशीनाथ तिवारी, ग्राम पोस्ट तोलरा, थाना रेहला, पलामू	मौजा तोलरा थाना रेहला के खाता संख्या 171, 185 एवं 176 प्लौट संख्या 117,129 एवं 130 रकबा 4.25 एकड
5	मेसर्स शिव ब्रिक्स, पार्ट0 श्री शिव शंकर पाण्डेय, पिता श्री अखिलेश्वर पांडेय, ग्राम एवं पोस्ट भंडार, थाना विश्रामपुर, पलामू एवं अन्य।	मौजा टोना, थाना विश्रामपुर के थाना संख्या 88, खाता संख्या 10,93,42 एवं अन्य प्लौट संख्या 325, 326, 327, 328 एवं अन्य रकबा 3.54 एकड़
6	श्री संजय कुमार बैठा, पिता श्री कामेश्वर बैठा, ग्राम नावाडीह, पोस्ट एवं थाना विश्रामपुर, पलामू	मौजा गोडरिया, थाना विश्रामपुर, खाता संख्या – प्लौट संख्या – रकबा 2.50 एकड़

जिला खनन पदाधिकारी
पलामू मुख्यालय

Approved
Jharkhand, Ranchi

9.

प्रखण्ड :– लेस्लीगंज

क्र० सं०	भट्ठेदार का नाम एवं पता	भट्ठा स्थल का ब्योरा
1	श्री प्रभुनाथ महतो, वल्द श्री रामकृत महतो, ग्राम जमुने, पोस्ट रजवाडीह, थाना सदर, मेदिनीनगर, पलामू	मौजा जुरु, थाना लेस्लीगंज खाता संख्या 05, प्लौट संख्या 46,47,48,49,50 एवं 55 रकबा 1.45 एकड़
2	श्री अनुप कुमार जयसवाल, पिता श्री किशोरी शरण प्रसाद जयसवाल, ग्राम जुरु, पोस्ट बंसौरा, थाना लेस्लीगंज, पलामू	मौजा जोलंगा, थाना लेस्लीगंज, खाता संख्या 17 प्लौट संख्या 306 रकबा 2.20 एकड़
3	M/S J.K Bricks, श्री अभिषेक कुमार सिंह, पिता श्री अनिल कुमार सिंह, ग्राम पूर्णाडीह, पोस्ट एवं थाना लेस्लीगंज, पलामू	मौजा पूर्णाडीह, थाना लेस्लीगंज थाना संख्या 332, खाता संख्या 165, प्लौट संख्या 739, रकबा 1.62 एकड़
4	मेसर्स SBM ब्रिक्स, प्रो0 श्री श्याम बिहारी मेहता, पिता श्री शिवचन्द मेहता, ग्राम जमूने, पोस्ट रजवाडीह, मेदिनीनगर, पलामू	मौजा जुरु, थाना लेस्लीगंज थाना संख्या 339, खाता संख्या 30, प्लौट संख्या 585 रकबा 1.50 एकड़
5	श्री राजकमल वर्मा, पिता श्री शिवलोचन मेहता, ग्राम कोईरी पतरा, पोस्ट एवं थाना लेस्लीगंज, पलामू	मौजा पुरनाडीह, थाना लेस्लीगंज के खाता संख्या 142 प्लौट संख्या 751 रकबा 1.87 एकड़
6	श्री निर्मल कुमार महतो, पिता श्री यदुबर महतो, ग्राम सीताडीह, पोस्ट एवं थाना लेस्लीगंज, पलामू।	मौजा पूर्णाडीह, थाना लेस्लीगंज, खाता सख्या 142, प्लॉट संख्या 751, रकबा 1.87 एकड़
7	श्री विकास कुमार जयसवाल, पिता श्री राजमनी प्रसाद जयसवाल, ग्राम बसौरा, लेस्लीगंज, पलामू	मौजा जुरु, थाना लेस्लीगंज, खाता संख्या – प्लौट संख्या – रकबा 3.00 एकड़
8	श्री सुरेन्द्र प्रजापति, पिता स्व0 अमारिका प्रजापति, ग्राम धनगॉव, लेस्लीगंज, पलामू।	मौजा सोनेसरई, थाना लेस्लीगंज, खाता संख्या – प्लौट संख्या – रकबा 3.50 एकड़
9	श्री दिलीप कुमार चौधरी, पिता स्व रामजी चौधरी, ग्राम शाहद, पोस्ट गुरुआ, थाना लेस्लीगंज, पलामू।	मौजा गुरुआ, थाना लेस्लीगंज, रकबा 2.00 एकड़
10	श्री प्रभुनाथ महतो, वल्द श्री रामकृत महतो, ग्राम जमुने, पोस्ट रजवाडीह, थाना सदर, मेदिनीनगर, पलामू	मौजा जुरु, थाना लेस्लीगंज खाता संख्या 27, प्लौट संख्या 62 रकबा 00.90 एकड़

प्रखण्ड :– सतबरवा

क्र० सं०	भट्ठेदार का नाम एवं पता	भट्ठा स्थल का ब्योरा
1	मेसर्स HIRA Bricks, प्रो0 श्री प्रकाश साहु, पिता स्व0 रामचन्द्र साहु, ग्राम एवं पोस्ट मंगरा, थाना बरवाडीह, जिला लातेहार।	मौजा बकोरिया, थाना सतबरवा
2	मुमताज अहमद खान, पिता स्व0 आलमताब आलम, ग्राम एवं पोस्ट गुरहा, थाना तरहसी, पलामू	मौजा कमारु, थाना सतबरवा, थाना संख्या 116, खाता संख्या 09 प्लौट संख्या 1505 रकबा 00.91 डी०

जिला खनन पदाधिकारी
पलामू, मेदिनीनगर

Approved
State Level Environment Impact Assessment Authority
Jharkhand, Ranchi

10.

प्रखण्ड :– नावा बाजार

क्र० सं०	भट्ठेदार का नाम एवं पता	भट्ठा स्थल का ब्योरा
1	श्री जटेश्वर महतो, वल्द स्व० छवी महतो, ग्राम पण्डवा, पोस्ट राजहारा, थाना पण्डवा, पलामू।	मौजा बाना, थाना नावा बाजार, थाना संख्या, 121, खाता संख्या 20, प्लॉट संख्या 30,33, 34,35 एवं 36, रकबा 4.00 एकड़
2	श्री जटेश्वर महतो, वल्द स्व० छवी महतो, ग्राम पण्डवा, पोस्ट राजहारा, थाना पण्डवा, पलामू।	मौजा कण्डा, थाना नावा बाजार, थाना संख्या, 144, खाता संख्या 149, प्लॉट संख्या 20, रकबा 2.00 एकड़
3	श्री जटेश्वर महतो, वल्द स्व० छवी महतो, ग्राम पण्डवा, पोस्ट राजहारा, थाना पण्डवा, पलामू	मौजा बाना (तुकबेरा), थाना नावा बाजार खाता संख्या 20 एवं 10 प्लौट संख्या 172, 181 एवं 183 रकबा 1.37 एकड़
4	मो० कलामुदीन अंसारी, वल्द मो० सदीक अंसारी, ग्राम बाना, पोस्ट कण्डा, थाना नावा बाजार, पलामू	मौजा ताली, थाना नावा बाजार खाता संख्या 18, प्लौट संख्या 146 एवं 147 रकबा 2.00 एकड़
5	मेसर्स SKM ब्रिक्स, श्री सत्यानन्द मेहता, वल्द स्व० बलभद्र मेहता, ग्राम बाना, पोस्ट कण्डा, नावा बाजार, पलामू।	मौजा कण्डा, थाना नावा बाजार, थाना संख्या, 351, खाता संख्या 01, प्लॉट संख्या 998 एवं 999, रकबा 2.00 एकड़
6	मेसर्स SKM ब्रिक्स श्री सत्यानन्द मेहता, वल्द स्व० बलभद्र महतो, ग्राम, बाना, पोस्ट कण्डा, थाना नावा बाजार, पलामू	मौजा बाना, थाना नावा बाजार खाता संख्या 22 प्लौट संख्या 112 रकबा 1.02 एकड़
7	मेसर्स राजा ब्रिक्स, प्रो० श्री राजेश मेहता, वल्द स्व० विनेश्वर मेहता, ग्राम पण्डवा, पोस्ट राजहारा, थाना पण्डवा, पलामू	मौजा पतरिया, थाना नावा बाजार खाता संख्या 26 प्लौट संख्या 171, रकबा 1.56 एकड़
8	श्री अविनाश कुमार, वल्द स्व० ब्रजेश कुमार मेहता, ग्राम, पण्डवा, पोस्ट राजहारा कोलियरी, थाना पण्डवा, पलामू	मौजा बाना (तुकबेरा), थाना नावा बाजार खाता संख्या 15 प्लौट संख्या 251 रकबा 00.93½ एकड
9	मो० नसीम हुसैन, वल्द स्व० निजाम मियॉ, ग्राम, पोस्ट एवं थाना पण्डवा, पलामू।	मौजा बाना थाना नावा बाजार, खाता संख्या 15, प्लौट संख्या 15, रकबा 00.99 एकड़
10	मो० फहिम हुसैन, पिता स्व0 नीजाम मियॉ, ग्राम पण्डवा, पोस्ट राजहारा, थाना पण्डवा, पलामू।	मौजा बाना, थाना नावा बाजार खाता संख्या 03, प्लौट संख्या 145 रकबा 2.50 एकड
11	श्री अशोक कुमार मेहता, वल्द स्व0 कामेश्वर मेहता, ग्राम लोहड़ी, पोस्ट लामी पतरा, थाना पण्डवा, पलामू।	मौजा कण्डा खास, थाना नावा बाजार खाता संख्या 138 एवं 140 प्लौट संख्या 502 एवं 1603, रकबा 1.94 एकड़
12	श्री कृष्णा दुबे, वल्द श्री सुदामा दुबे, ग्राम चनेया, पोस्ट बसना, थाना नावा बाजार, पलामू।	मौजा पतरिया, थाना नावा बाजार, थाना संख्या, 137, खाता संख्या 23, प्लॉट संख्या 165, रकबा 2.00 एकड़ मौजा खमडीहा, थाना नावा बाजार, प्लॉट संख्या 587, रकबा 6.00 एकड़
13	श्री कृष्णा दुबे, पिता श्री सुदामा दुबे, ग्राम चनेया, पोस्ट बसना, थाना नावा बाजार, पलामू	मौजा पतरिया, थाना नावा बाजार खाता संख्या 34,32 एवं 4 प्लौट संख्या 46,66 एवं 47 रकबा 3.00 एकड़
14	अमन ब्रिक्स, प्रो० श्री निरंजन कुमार राम, पिता श्री रामप्रसाद राम, ग्राम रबदा, पोस्ट कण्डा, थाना नौडीहा बाजार, पलामू	मौजा ताली, थाना नावा बाजार खाता संख्या 14 प्लौट संख्या 121 रकबा 1.70 एकड़ मौजा कण्डा, थाना नावा बाजार, प्लॉट संख्या 998,990,992,916,रकबा 2.00 एकड़
15	श्री सुमन कुमार सिंह, पिता श्री मृत्युंजय सिंह, रांची रोड, रेड़मा, डालटनगंज, पलामू 2. श्री अभय कुमार मिश्र, पिता श्री मनोहर मिश्र, ग्राम लोहड़ा, पोस्ट गाड़ी खास, पंडवा, पलामू	मौजा कण्डा, थाना नावा बाजार खाता संख्या 167, प्लौट संख्या 853, 855, 877 एवं 885 रकबा 1.95 एकड़ मौजा कण्डा, नावा बाजार, खाता 17, प्लॉट संख्या 759,750, रकबा 4.31 एकड़
16	मो० नसीम हुसैन, वल्द स्व० निजाम मियॉ, ग्राम, पोस्ट एवं थाना पण्डवा, पलामू।	मौजा ताली, थाना नावा बाजार, खाता संख्या 04 प्लौट संख्या 84 रकबा 2.00
17	श्री राहुल सिंह, पिता – ग्राम सखुई, थाना पण्डवा, पलामू	मौजा करचा, थाना नावा बाजार प्लॉट संख्या 299, रकबा 1.00 एकड़
18	श्री छोटु सिंह, पिता श्री अलख नारायण सिंह, ग्राम मुरमा, थाना पण्डवा, पलामू	मौजा करचा, थाना नावा बाजार प्लॉट संख्या 175,246 रकबा 4.00 एकड़
19	श्री विरेन्द्र विश्वकर्मा, पिता – ग्राम तुकबेरा, थाना नावा बाजार, पलामू	मौजा खमडीहा, थाना नावा बाजार
20	लतीफ अंसारी, पिता इस्लामुदीन अंसारी, एख्लाक अंसारी, पिता अलिसेर अंसारी, ग्राम सोहदाग खुर्द, थाना नावा बाजार, पलामू	मौजा सिंजो, थाना नावा बाजार, प्लॉट संख्या 88,89,90 रकबा 5.00 एकड़
21	श्री अरुण सिंह, पिता श्री श्याम किशोर सिंह, ग्राम कण्डा, थाना नावा बाजार, पलामू	मौजा कण्डा, थाना नावा बाजार, रकबा 2.00 एकड़
22	मो० फहिम हुसैन, पिता स्व0 नीजाम मियॉ, ग्राम पण्डवा, पोस्ट राजहारा, थाना पण्डवा, पलामू।	मौजा पिपरा, थाना नावा बाजार खाता संख्या 20, प्लौट संख्या 11 रकबा 2.00 एकड

Approved
Jharkhand, Ranchi

जिला खनन पदाधिकारी
पलामू, मेदिनीनगर

11.

प्रखण्ड :– हरिहरगंज

क्र० सं०	भट्ठेदार का नाम एवं पता	भट्ठा स्थल का ब्योरा
1	श्री सुबोध कुमार सिंह, वल्द श्री अशोक कुमार सिंह, ग्राम बांसो,पोस्ट हल्का, थाना हरिहरगंज, पलामू	मौजा लालबरी, थाना हरिहरगंज, थाना संख्या 92, खाता संख्या 02, प्लौट संख्या 48 एवं 56 रकबा 2.40 एकड़
2	श्री सतीश कुमार सिंह, वल्द श्री प्रदीप सिह, ग्राम बांसो, पोस्ट हल्का, थाना हरिहरगंज, पलामू	मौजा लालबरी, थाना हरिहरगंज, थाना संख्या 92, खाता संख्या 02, प्लौट संख्या 56 रकबा 2.04 एकड़
3	श्री सतीश प्रकाश, वल्द स्व० अवधेश कुमार सिंह, ग्राम तेन्दुआ, पोस्ट हल्का, थाना हरिहरगंज, पलामू	मौजा लालबरा, थाना हरिहरगंज, थाना संख्या 96, खाता संख्या 03, प्लौट संख्या 74 रकबा 2.04 एकड़
4	श्री सुशील कुमार सिंह, वल्द श्री प्रदीप कुमार सिह, ग्राम बांसो, पोस्ट हल्का, थाना हरिहरगंज, पलामू	मौजा लालबरी, थाना हरिहरगंज, थाना संख्या 92, खाता संख्या 02, प्लौट संख्या 34 रकबा 2.04 एकड़
5	श्री अमित कुमार सिंह, वल्द श्री उरेन्द्र कुमार सिह, ग्राम सतगांवा, पोस्ट एवं थाना हरिहरगंज, पलामू	मौजा लालबरी, थाना हरिहरगंज, थाना संख्या 92,खाता संख्या 01 एवं 02, प्लौट संख्या 17, 24 एवं 29 रकबा 2.04 एकड
6	मेसर्स Boss ब्रिक्स, प्रो० श्री सच्चिदानन्द सिंह, वल्द श्री प्रदीप कुमार सिंह,ग्राम बासों, पोस्ट हल्का, हरिहरगंज, पलामू	मौजा लालबरी, थाना हरिहरगंज, थाना संख्या 92, खाता संख्या 02 प्लौट संख्या 63 में रकबा 2.04 एकड़
7	श्री राम सूचित मेहता, पिता श्री बाबुराम मेहता, ग्राम एवं पोस्ट घेउरा, थाना रिसिअप, जिला औरंगाबाद, बिहार	मौजा टॉड़घाट, थाना हरिहरगंज थाना संख्या 106, खाता संख्या 34, 45 एवं 50 प्लौट संख्या 348, 350, 352, 353, 354, 355, 356 एवं 360 रकबा 2.49 एकड़,
8	मेसर्स JHB ब्रिक्स, प्रो० श्री जितेन्द्र कुमार सिंह, वल्द स्व० सत्यनारायण सिंह,ग्राम रक्सेल तेन्दुआ,हल्का, हरिहरगंज,पलामू	मौजा लालबारा, थाना हरिहरगंज, खाता संख्या 13, प्लौट संख्या 221, 222 एवं 223, रकबा 2.03 एकड़
9	श्री सत्येन्द्र मेहता, वल्द श्री मथुरा महतो, ग्राम, पोस्ट खड़गपुर, थाना हरिहरगंज, पलामू	मौजा मझिगांवा, थाना हरिहरगंज के थाना संख्या 90, खाता संख्या 8 एवं 5 (पुराना)/(नया) 22, प्लौट संख्या 18 एवं 51(पुराना)/(नया) 204 एवं 205, रकबा 2.50 एकड़
10	श्री रघुनाथ मेहता, वल्द स्व० रामेश्वर मेहता, ग्राम, पोस्ट एवं थाना अम्बा, औरंगाबाद, बिहार	मौजा मझिगांवा, थाना हरिहरगंज, थाना संख्या 90, प्लौट संख्या 23, रकबा 2.50 एकड़
11	मेसर्स मगध ब्रिक्स, प्रो० श्री संजीत कुमार मेहता, वल्द श्री राजेन्द्र प्रसाद मेहता, ग्राम ढाब कला, पोस्ट खड़गपुर, पलामू	मौजा चन्दा थाना हरिहरगंज, थाना संख्या 136, खाता संख्या 3 एवं 30 प्लौट संख्या 61,50,58,60,46,7,8,251,254,232,233 एवं अन्य, रकबा 2.40 एकड़
12	श्री सुरेन्द्र कुमार मेहता, पिता श्री स्व0 कैलाश मेहता, ग्राम सैदबिगहा, पोस्ट पड़रिया, थाना सिमरा, औरंगाबाद, बिहार	मौजा चन्दा, थाना हरिहरगंज, खाता संख्या 11 प्लौट संख्या 11 रकबा 00.97 डी0
13	मॉ शान्ति इन्टरप्राईजेज, प्रो० श्री मनीष कुमार सिंह, वल्द श्री राम लखन सिंह, ग्राम एवं पोस्ट हल्का, हरिहरगंज, पलामू	मौजा हरसीखाप, थाना हरिहरगंज, थाना संख्या 82, खाता संख्या 02 एवं 10 प्लौट संख्या 50, 51 एवं 52 रकबा 2.38 एकड़
14	मेसर्स भारत ब्रिक्स, प्रो0 श्री सरोज प्रसाद, पिता श्री झरी प्रसाद, ग्राम पिपरघाट, पोस्ट एवं थाना हरिहरगज, पलामू।	मौजा बनसप्ती, थाना हरिहरगंज थाना संख्या 107, खाता संख्या 51, प्लौट संख्या 410, रकबा 2.04 एकड़
15	मेसर्स शिवम ब्रिक्स, पार्ट० श्री विजय कुमार, वल्द श्री नरेश महतो, 2). श्री मनोज कुमार, वल्द श्री रामराज महतो, दोनो का ग्राम सियारभुका, पोस्ट हरिहरगंज, पलामू।	मौजा सतगांवा उर्फ हरिहरगंज, थाना हरिहरगंज खाता संख्या 570, 310 एवं 311, प्लौट संख्या 1897,1935 एवं अन्य, रकबा 2.03 एकड
16	मेसर्स RKV ब्रिक्स, प्रो० श्री ओम प्रकाश वर्मा, वल्द श्री उमेश प्रसाद वर्मा, ग्राम ढाब कला,पोस्ट खड़गपुर, हरिहरगंज,पलामू	मौजा चन्दा, थाना हरिहरगंज, थाना संख्या 136, खाता संख्या 1,2,3,9 एवं 30, प्लौट संख्या 37,38,39,41,42 एवं अन्य रकबा 2.30 एकड़
17	श्री अलोक कुमार सिंह, वल्द श्री राम प्रवेश सिंह, ग्राम भेड़िया, पोस्ट खैरहा, थाना डिहरी, जिला रोहतास, बिहार	मौजा रामपुर, थाना हरिहरगंज थाना संख्या 159, खाता संख्या 09, प्लौट संख्या 27, रकबा 2.30 एकड़
18	मे0 भारत ब्रिक्स, श्री विश्वनाथ प्रसाद, पिता स्व0 जतनी मेहता, ग्राम चंदौली, पोस्ट जोगिया, थाना बारुण, जिला औरंगाबाद, बिहार	मौजा मजुराहा, थाना हरिहरगंज, खाता संख्या 10 प्लौट संख्या 260 एवं 263 रकबा 2.19 एकड़
19	श्री धन्नजय कुमार, पिता श्री बलराम सिंह, ग्राम झरहा, पोस्ट एवं थाना अम्बा, औरंगाबाद, बिहार।	मौजा पिरोंजी, थाना हरिहरगंज, रकबा 3.00 एकड़
20	M/s SSS Bricks प्रो0 श्री अवधेश मेहता, पिता श्री राजकुमार मेहता, ग्राम ढाब, पोस्ट खड़गपुर,हरिहरगज,पलामू।	मौजा– चन्दा (ढाब), थाना– हरिहरगंज
21	M/s NISHA Bricks प्रो0 श्री मनोज कुमार यादव, पिता श्री महंग यादव, ग्राम पारपहाड, खड़गपुर, हरिहरगज, पलामू	मौजा– सरसोत, थाना– हरिहरगंज

12.

प्रखण्ड :– पाटन

क्र० सं०	भट्ठेदार का नाम एवं पता	भट्ठा स्थल का ब्योरा
1	मेसर्स JMD ब्रिक्स, प्रो० श्री राजू रंजन दुबे, वल्द श्री धनवन्त दुबे, ग्राम एवं पोस्ट सुदना, थाना डालटनगंज, पलामू	मौजा सिक्की कला, थाना पाटन, थाना संख्या 207, खाता संख्या 195, प्लौट संख्या 1248,रकबा 1.53 एकड
2	मेसर्स OM ब्रिक्स, प्रो० श्री निरंजन तिवारी, वल्द स्व० कन्हाई तिवारी, ग्राम बरसैता पोस्ट कांके कला, पाटन, पलामू	मौजा बरसैता, थाना पाटन, थाना संख्या 209, खाता संख्या 63, प्लौट संख्या 2393, रकबा 2.00 एकड
3	मेसर्स JMD ब्रिक्स, प्रो० श्री राजु रंजन दुबे, पिता श्री धन्चन्त दुबे, ग्राम बुधनडीह सुदना, पोस्ट सुदना, थाना डालटनगंज, पलामू	मौजा सिरमा, थाना पाटन खाता संख्या 87 प्लौट संख्या 191 रकबा 1.71 एकड
4	श्री जगदेव यादव, पिता भगवती यादव, ग्राम टुईया, पोस्ट रोल, थाना नावा बाजार, प्रखण्ड पाटन, पलामू।	मौजा तिसीबार, थाना नावा जयपुर (पाटन) के खाता संख्या 08, प्लौट संख्या 45 एवं 88 रकबा 1.16½ एकड
5	कुमार गौरव सिंह, पिता श्री शिवदीप सिंह, मुहल्ला शांतिपुरी, रोड नं० – 7, सुदना, मेदिनीनगर, पलामू।	मौजा गहरपथरा, थाना पाटन, थाना संख्या 218, खाता संख्या 106,177 एवं 263 प्लौट संख्या 190,195 एवं 197 रकबा 2.17 एकड
6	श्री गिरिजेश कुमार सिंह, पिता स्व0 पारसनाथ सिंह, ग्राम बैरिया, थाना शहर, मेदिनीनगर, पलामू।	मौजा दुसरा, थाना पाटन थाना संख्या 242, खाता संख्या 10, प्लौट संख्या 40(अंश), रकबा 1.50 एकड
7	श्री देव कुमार यादव, वल्द स्व० रामप्यारी यादव, ग्राम पचकेड़िया, पोस्ट नावा जयपुर, थाना पाटन पलामू।	मौजा पचकेड़िया, थाना नावा जयपुर (पाटन), खाता संख्या 86 प्लौट संख्या 98/1, रकबा 2.00 एकड
8	मेसर्स JPT ब्रिक्स, प्रो० श्री कौशलेश कुमार तिवारी, वल्द श्री गिरजा शंकर तिवारी, ग्राम बारालोटा, जी0एल0ए0 कालेज के पास, डालटनगंज, पलामू	मौजा हरि उर्फ बरसैता, थाना पाटन खाता संख्या 60 एवं 61 प्लॉट संख्या 1940 एवं 1941, रकबा 2.25 एकड
9	मेसर्स AKS ब्रिक्स श्री अजय कुमार सिंह, पिता श्री चन्द्रमणी सिंह, ग्राम निमियॉ, पोस्ट दुलही, थाना पाटन, पलामू।	मौजा सखुई, थाना पाटन खाता संख्या 50, 77, 09 एवं 68 प्लौट संख्या 14,31,32,33, 34 एवं 37 रकबा 2.31 एकड
10	मेसर्स BKS ब्रिक्स, श्री भरदुल सिंह, पिता स्व0 मुनेश्वर सिंह, ग्राम बरसैता, पोस्ट कांके कला, थाना पाटन, पलामू।	मौजा हुरि उर्फ बरसैता, थाना पाटन खाता संख्या 23 एवं 53 प्लौट संख्या 2199, 2204 रकबा 2.24 एकड
11	श्री गोपाल प्रसाद, पिता श्री विशेश्वर साव, ग्राम रुदीडीह, पोस्ट नावा जयपुर, थाना नावा जयपुर, पलामू	मौजा रुदीडीह, थाना नावा जयपुर (पाटन) खाता संख्या 02 प्लौट संख्या 34 रकबा 1.37 एकड
12	श्री मुकेश कुमार सिंह, पिता श्री सुदर्शन सिंह, ग्राम बलगाडा कला, पोस्ट एवं थाना पाटन, पलामू	मौजा बलगाड़ा कला, थाना पाटन थाना संख्या 265, खाता संख्या 96, प्लौट संख्या 25 एवं 44, रकबा 1.88 एकड
13	श्री चन्द्रशेखर पाण्डेय, पिता श्री अरुण कुमार पाण्डेय, ग्राम राजहारा, पोस्ट पाण्डेयपुरा, थाना पाटन, पलामू	मौजा राजहारा, थाना पाटन के थाना संख्या 291, खाता संख्या 44, प्लौट संख्या 575(अंश), रकबा 2.14 एकड
14	श्री शशिभूषण प्रसाद, पिता बालदेव प्रसाद, ग्राम सिक्की, पाटन, पलामू।	मौजा साकनपिड़ी, थाना पाटन, खाता संख्या – प्लौट संख्या – रकबा –
15	श्री शिवदीप सिंह, पिता श्री जगरनाथ सिंह, ग्राम पोस्ट गहरपथरा, पाटन, पलामू	मौजा गहरपथरा, थाना पाटन, खाता संख्या – प्लौट संख्या – रकबा 3.00 एकड
16	श्री अजय कुमार सिंह, पिता स्व0 सहदेव सिंह, ग्राम बरसौता, पोस्ट कांके कला, थाना पाटन, पलामू।	मौजा बरसौता, थाना पाटन, खाता संख्या – प्लौट संख्या – रकबा एकड
17	श्री विनोद सिंह, पिता स्व0 ब्रहमदेव सिंह, ग्राम निमियॉ, पोस्ट एवं थाना पाटन, पलामू।	मौजा जोड़कला, थाना पाटन, खाता संख्या – प्लौट संख्या – रकबा 2.50 एकड
18	श्री रामानन्द पाण्डेय, पिता स्व0 जयश्री पांडे, ग्राम पाण्डेयपुरा, पोस्ट एवं थाना पाटन, पलामू।	मौजा शोले, थाना पाटन, खाता संख्या – प्लौट संख्या – रकबा 3.00 एकड
19	श्री रविन्द्र विश्वकर्मा, पिता श्री अनिल विश्वकर्मा, ग्राम बनासो, पोस्ट किशुनपुर, थाना पाटन, पलामू।	मौजा बनासो, थाना पाटन, खाता संख्या – प्लौट संख्या – रकबा 3.00 एकड
20	श्री चन्दन यादव, पिता श्री राजनाथ यादव, ग्राम हुरदाग, पोस्ट एवं थाना नावा जयनगर, पलामू।	मौजा हुरदाग, थाना नावा जयपुर (पाटन) खाता संख्या – प्लौट संख्या – रकबा 2.50 एकड
21	मेसर्स JMK ब्रिक्स, श्री विजय सिंह, ग्राम बरसैता, कांके कला, पाटन, पलामू।	मौजा बरसैता, थाना पाटन, रकबा 3.50 एकड
22	प्रेमचन्द दुबे, पिता स्व0 मुनेश्वर दुबे, ग्राम पंकरी, विशुनपुर, पाटन, पलामू	मौजा गोल्हना, थाना पाटन, रकबा 3.00 एकड
23	श्री जनेश्वर पाण्डेय, पिता श्री युगेश्वर पाण्डेय, ग्राम साकन पिड़ी, थाना पाटन, पलामू	मौजा बिकुआ, थाना पाटन खाता संख्या 135, प्लॉट संख्या 73,79,84,25,50 रकबा 2.49 एकड
24	श्री राकेश कुमार सिंह, ग्राम हिसरा बरवाडीह, थाना पाटन, पलामू	मौजा हिसरा बरवाडीह, थाना पाटन, खाता संख्या 100/2, प्लॉट संख्या 475 अंश, रकबा 1.08 एकड
25	मेसर्स RSB ब्रिक्स, श्री संजय कुमार सिंह, पिता श्री श्री योगेन्द्र सिंह, ग्राम बरसैता, पाटन एवं श्री उमेश सिंह, पिता स्व0 नागेश्वर सिंह, बरसैता, पाटन, पलामू	मौजा बरसैता, थाना पाटन

जिला खनन पदाधिकारी
पलामू मेदिनीनगर

Approved
Jharkhand, Ranchi

13.

प्रखण्ड :— चैनपुर

क्रं० सं०	भट्ठेदार का नाम एवं पता	भट्ठा स्थल का ब्योरा
1	मेसर्स S.R.Y ब्रिक्स, पार्टनर श्री शमीम अंसारी, वल्द श्री अहमद अंसारी, ग्राम बुढ़ीवीर, पोस्ट हरनामाड़, चैनपुर, पलामू एवं अन्य	मौजा सेमरा, थाना चैनपुर खाता संख्या 38 प्लौट संख्या 199 एवं 200 रकबा 2.00 एकड़
2	श्री सुनिल कुमार सिंह, औरंगाबाद, बिहार एवं श्री भरत कुमार सिंह, ग्राम रामपुर, पोस्ट कटुवल, चैनपुर, पलामू।	मौजा सेमरा, थाना चैनपुर खाता संख्या 244 प्लौट संख्या 146 रकबा 1.00 एकड़
3	मेसर्स DKD ब्रिक्स, श्री धिरेन्द्र कुमार दुबे, वल्द श्री राम राज दुबे, ग्रमा करमडीह, पोस्ट पूर्वडीहा, थाना चैनपुर, पलामू	मौजा सेमरा, थाना चैनपुर, खाता संख्या 138, 166 एवं 51 प्लौट संख्या 143, 144 एवं 137, रकबा 2.33 एकड़
4	M/S K.B.S.W, प्रो० मो० इरसाद खान, पिता श्री अब्दुल क्यूम खान, ग्राम पोस्ट एवं थाना चैनपुर, पलामू।	मौजा खुरा खुर्द, थाना चैनपुर थाना संख्या 94, खाता संख्या 10, प्लौट संख्या 132, रकबा 2.00 एकड़
5	श्री मनोज साव, पिता राम प्रसाद साव, ग्राम लोहरसिमी, पोस्ट सेमरा, थाना चैनपुर, पलामू	मौजा लोहरसिमी, थाना चैनपुर खाता संख्या 20 प्लौट संख्या 119 रकबा 1.10 एकड़
6	श्री रामजी तिवारी, पिता स्व0 बली राम तिवारी, ग्राम बोंगासी, पारस्ट तिलदाग, थाना डंडा, गढ़वा	मौजा ओड़नार, थाना चैनपुर थाना संख्या 62, खाता संख्या 02,20,62 प्लौट संख्या 08,09,10 रकबा 2.15 एकड़
7	जुनाब अंसारी, पिता स्व0 जाफर अंसारी, ग्राम कुदागा कला, थाना चैनपुर, पलामू।	मौजा खुरा खुर्द, थाना चैनपुर खाता संख्या 04 एवं 05 प्लौट संख्या 140, 150 एवं 153 रकबा 1.96 एकड़
8	श्री श्रवण कुमार पाण्डेय, पिता श्री स्व० जगन्नाथ पाण्डेय, ग्राम एवं पोस्ट महुँगांवा, थाना चैनपुर, पलामू	मौजा सेमरा, थाना चैनपुर, खाता संख्या 203, 13 एवं 138 प्लौट संख्या 250, 175, 258 एवं 248 रकबा 2.54 एकड़
9	श्री अजय कुमार चौधरी, पिता श्री जिनेश्वर चौधरी, ग्राम छपरदागा, पोस्ट भिखही, थाना डण्डा, गढ़वा।	मौजा ईटको, थाना चैनपुर खाता संख्या 29 प्लौट संख्या 01(अंश) रकबा 1.20 एकड़
10	शमीम अंसारी, वल्द स्व0 जाफर अंसारी, ग्राम कुदागा कला, पोस्ट सेमरा, थाना चैनपुर, पलामू।	मौजा खुरा खुर्द, थाना चैनपुर खाता संख्या 05 एवं 16 प्लौट संख्या 23 एवं 34 रकबा 1.73 एकड़
11	मेसर्स आर्यन ब्रिक्स, प्रो० श्री युधिष्ठिर सिंह, पिता स्व0 नन्द किशोर सिंह, ग्राम रामपुर, कटुवल, चैनपुर, पलामू	मौजा ईटको, थाना चैनपुर खाता संख्या 13 एवं 23 प्लौट संख्या 13, 35, 37 एवं 38 रकबा 1.09 एकड़
12	श्री प्रेमचन्द दुबे, वल्द स्व0 मुनेश्वर दुबे, ग्राम पकरी, पोस्ट किशनपुर, थाना पाटन, जिला पलामू	मौजा सेमरा, थाना चैनपुर खाता संख्या 166 प्लौट संख्या 144 रकबा 00.94 एकड़
13	श्री ध्रुव प्रसाद सिंह, पिता स्व0 नन्दकिशोर सिंह, ग्राम रामपुर, पोस्ट कटुवल, थाना चैनपुर, पलामू	मौजा चोटहांसा, थाना चैनपुर थाना संख्या 59, खाता संख्या 141, प्लौट संख्या 507(अंश), रकबा 2.00 एकड़
14	श्री ध्रुव प्रसाद सिंह, पिता स्व0 नन्दकिशोर सिंह, ग्राम रामपुर, पोस्ट कटुवल, थाना चैनपुर, पलामू	मौजा बुढ़ीवीर, थाना चैनपुर थाना संख्या 102, खाता संख्या 22, प्लौट संख्या 603(अंश), रकबा 1.80 एकड़
15	मेसर्स नेहा ब्रिक्स, प्रो0 श्री राम रतन मल्लाह, पिता स्व0 गणेश मल्लाह, ग्राम पतरिया, पोस्ट कटुवल,चैनपुर, पलामू	मौजा बुढ़ीबीर, थाना चैनपुर थाना संख्या 102, खाता संख्या 94, प्लौट संख्या 634/15, रकबा 1.50 एकड़
16	M/S UPS Bricks, पार्ट० श्री प्रिन्स कुमार सिंह, पिता श्री दुदुन सिंह, 2). श्री उमेश्वर सिंह, रामपुर, कटुवल, चैनपुर, पलामू	मौजा रामपुर, थाना चैनपुर थाना संख्या 01, खाता संख्या 134, प्लौट संख्या 313, रकबा 1.77 एकड़
17	M/S KISHAN Bricks, पार्ट० श्री अरविन्द कुमार सिंह, पिता स्व0 बालेश्वरी प्रसाद सिंह,ग्राम अयोध्या कोल्हुआ, चैनपुर, पलामू	मौजा अयोध्या कोल्हुआ, थाना चैनपुर के थाना संख्या 27, खाता संख्या 77, प्लौट संख्या 457, रकबा 2.40 एकड़
18	M/S FGR Bricks, प्रो० मो0 जिलानी, पिता स्व0 सलामत हुसैन, ग्राम, पोस्ट एवं थाना रामगढ़, चैनपुर, पलामू	मौजा सरजा, थाना रामगढ़ चैनपुर के थाना संख्या 85, खाता संख्या 16, प्लौट संख्या 303, रकबा 2.30 एकड़
19	श्री प्रमोद चौरसिया, पिता श्री राजनाथ प्रसाद, ग्राम मझिगांवा, पोस्ट नरसिंहपुर पथरा, चैनपुर, पलामू	मौजा ईटको, थाना चैनपुर, खाता संख्या – प्लौट संख्या – रकबा – 3.50 एकड़
20	मजरुल अंसारी, पिता जोखन अंसारी, ग्राम बहेरा, सलतुआ, चैनपुर, पलामू	मौजा गोलपा, थाना चैनपुर खाता संख्या – प्लौट संख्या – रकबा 3.00 एकड़
21	श्री ध्रुव प्रसाद सिंह, पिता स्व0 नन्दकिशोर सिंह, ग्राम रामपुर, पोस्ट कटुवल, थाना चैनपुर, पलामू	मौजा ईटको, थाना चैनपुर, खाता संख्या – प्लौट संख्या– रकबा 3.50 एकड़
22	श्री मनोज साव, पिता राम प्रसाद साव, ग्राम लोहरसिमी, पोस्ट सेमरा, थाना चैनपुर, पलामू	मौजा खुरा खुर्द, थाना चैनपुर खाता संख्या – प्लौट संख्या – रकबा 3.50 एकड़
23	नकुल सिंह, पिता श्री नन्द किशोर सिंह, ग्राम रामपुर, कटुवल, पलामू।	मौजा गोलपा, थाना चैनपुर खाता संख्या – प्लौट संख्या – रकबा 2.50 एकड़
24	इस्तेखार मियाँ, पिता निजाम मियाँ, ग्राम शाहपुर, थाना चैनपुर, पलामू।	मौजा सेमरा, थाना चैनपुर खाता संख्या – प्लौट संख्या – रकबा 2.00 एकड़
25	चन्द्रशेखर सिंह, पिता स्व0 शिव सागर सिंह, ग्राम रामपुर, कटुवल, चैनपुर, पलामू	मौजा सेमरा, थाना चैनपुर खाता संख्या – प्लौट संख्या – रकबा 3.00 एकड़
26	जुनाब अंसारी, पिता जाफर अंसारी, ग्राम कुदागा कला, चैनपुर, पलामू।	मौजा सेमरा, थाना चैनपुर खाता संख्या– प्लौट संख्या– रकबा 3.50 एकड़
27	मो० फहिम हुसैन, पिता स्व0 नीजाम मियाँ, ग्राम पण्डवा, पोस्ट राजहारा, थाना पण्डवा, पलामू।	मौजा खुरा खुर्द, थाना चैनपुर, खाता संख्या 30 प्लौट संख्या 120 एवं 121 रकबा 1.50 एकड़
28	श्री गुड्डु पाठक, पिता – ग्राम बहेरवादह, पोस्ट एवं थाना डण्डा, गढ़वा।	मौजा किनी, थाना चैनपुर, रकबा 2.50 एकड़
29	श्री दिलीप प्रसाद तिवारी, पिता श्री हरिहर तिवारी, ग्राम सलतुआ, चैनपुर, पलामू।	मौजा सलतुआ, थाना चैनपुर, रकबा

Approved
Jharkhand, Ranchi

10. DETAILS OF ROYALTY OR REVENUE RECEIVED IN LAST THREE YEARS

Sl. No	Financial Year	Royalty (in INR Lakhs)
2	2021-22	5603.08
3	2022-23	8684.77
4	2023-24	10832.98

State Level Environment Impact Assessment Authority * Jharkhand, Ranchi * Approved

जिला खनन पदाधिकारी
पलामू मेदिनीनगर

11. DETAILS OF PRODUCTION OF MINOR MINERALS IN LAST THREE YEARS

Sl. No.	Year	Production (in ft^3)
1	2021-22	90643679.41
2	2022-23	125529247.5
3	2023-24	163754067.5

State Level Environment Impact Assessment Authority
Approved
Jharkhand, Ranchi

जिला खनन पदाधिकारी
पलामू मेदिनीनगर

12. MINERAL MAP OF THE DISTRICT

12.1 Mineral Wealth:

From the geological report, it appears that there are deposits of various minerals. The important minerals which are available in this district in commercial scale are Coal, Limestone, Fireclay and Laterite. There are also traces of deposits of Iron-ore, Graphite, Building Stones, Dolomite, Red Ochre, Yellow Ochre, Bauxite and Lead. As to the commercial value of all the minerals, it is difficult to say whether a large-scale industrial development is possible except in the case of Coal, Limestone and Fireclay. So far as Coal is concerned at present two collieries, one at Rajhara and the other Hutar Colliery at Barwadih, are working.

Sand is the basic raw material for its utilization in any development activity throughout the world. Sand is primarily produced from mining operations on the surface on the surface of the Earth, near the River-beds and the Sand quarrying below the surface of Earth. In the earlier time the mud houses/buildings were constructed with the use of mud. However, with the passage of time, new technique of development activities was started. As such the demand of Minor mineral started on an increasing trend. In order to meet the requirement of raw material for construction, the extraction of Sand carried out manually/semi-mechanized from the River-beds. Sand is the important River-bed mineral found to be potential for mining. Considerable quantity of quality Sand is found to occur in the River-bed of the district.

State Level Environment Impact Assessment Authority Jharkhand, Ranchi
Approved
जिला खनन पदाधिकारी
पलामू मेदिनीनगर

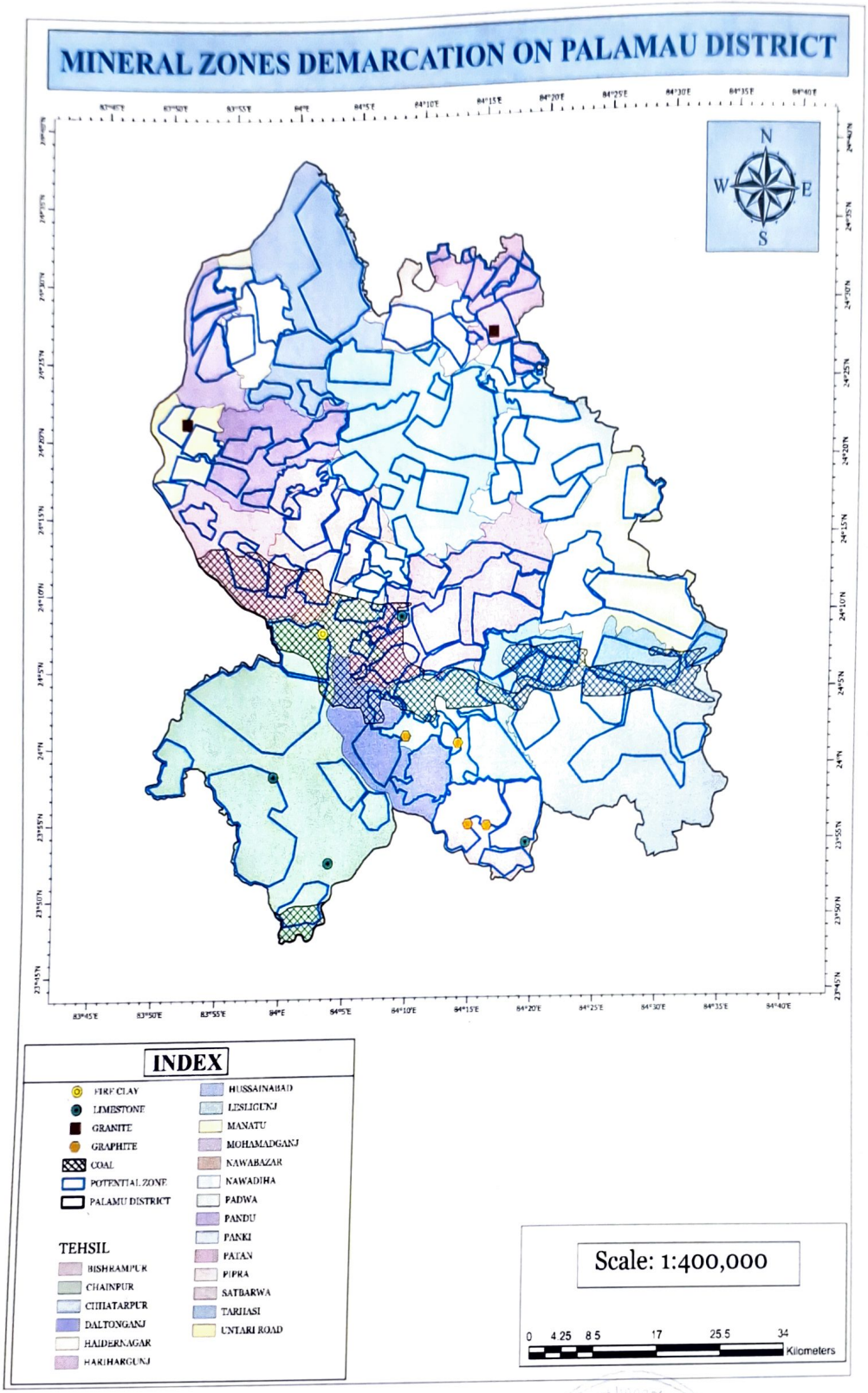

Fig. 12.1: Mineral Map of Palamau District

Approved
Jharkhand, Ranchi
जिला खनन पदाधिकारी
पलामू मेदिनीनगर

13. LIST OF LETTER OF INTENT HOLDERS IN THE DISTRICT

Sl. No	Name of the mineral	Name of the Lessee	Address & Contact No. of Letter of Intent Holders	Letter of Intent Grant Order No. & Date	Area of Mining Lease to be allocated	Validity of LoI	Use (Captive/ Non-Captive)	Address of the Mining Lease	Location of the Mining Lease (Coordinates)
1	2	3	4	5	6	7	8	9	10
1	Stone	M/S Sai Interprises, Partner- श्री संजय बैठा, पिता श्री लक्ष्मण बैठा, ग्राम डंडीला, पोस्ट बिलासपुर, हुसैनाबाद, पलामू एवं अन्य	ग्राम डंडीला, पोस्ट बिलासपुर, हुसैनाबाद, पलामू एवं अन्य	166,dt-20.03.21	2.20	N.A.	Non-Captive	मौजा डंडीला, थाना हुसैनाबाद थाना संख्या 488 खाता संख्या 294, प्लौट संख्या 388, 389, 390,391,392,393,394	-
2	Stone	मेसर्स महामाया स्टोन, पार्ट० श्री अरुण कुमार जयसवाल, पिता श्री कौशल किशोर जयसवाल, पता– बाईपास रोड, डालटनगंज, पलामू एवं अन्य	पता– बाईपास रोड, डालटनगंज, पलामू एवं अन्य	2792 dt-10.11.22	6.75	N.A.	Non-Captive	मौजा नावा बाजार, थाना नावा बाजार थाना संख्या 148, खाता संख्या 28 एवं 40 प्लौट संख्या 638(P), 639(P), 641(P)	-
3	Stone	M/S OM ENTERPRISES, प्रो० श्री शशिकान्त गुप्ता, पिता श्री ओम प्रकाश साव, मुहल्ला नजदीक नामधारी, गुरुद्वारा, वार्ड नं०–22, सांई चौक, नावाटोली, डालटनगंज, पलामू	मुहल्ला नजदीक नामधारी, गुरुद्वारा, वार्ड नं०–22, सांई चौक, नावाटोली, डालटनगंज, पलामू	116,dt-17.01.23	5.01	N.A.	Non-Captive	मौजा मतौली, थाना चैनपुर थाना संख्या 73, खाता संख्या 25 एवं 39 प्लौट संख्या 300, 301 एवं 561	Latitude-23°15'13.88" N Longitude-83°49'44.25" E
4	Stone	MCC MAHADEO CONSTRUCTIONS PRIVATE LIMITED, Director- श्री अनिल कुमार सिंह, पिता स्व0 चितरजन सिंह, पता– B-2/259, Flat.No- 301, साधुबेला अपार्टमेंट, रविन्द्रपुरी कॉलनी, वाराणसी, उत्तर प्रदेश।	पता– B-2/259, Flat.No- 301, साधुबेला अपार्टमेंट, रविन्द्रपुरी कॉलनी, वाराणसी, उत्तर प्रदेश।	89, dt-12.01.23	7.40	N.A.	Non-Captive	मौजा मसिहानी, थाना छतरपुर थाना संख्या 339, खाता संख्या 12, प्लौट संख्या 616 एवं 620	Latitude-N 24°22'02.50"to N 24°22'15.85" Longitude-E 84°12'23.78" to E 84°12'29.11"
5	Stone	M/s Magadh Minerals, Partner- श्री कमल कुमार, पिता श्री रघुबीर प्रसाद, ग्राम एवं थाना मैगरा, गया, बिहार एवं अन्य	ग्राम एवं थाना मैगरा, गया, बिहार	213, dt-27.01.23	3.32	N.A.	Non-Captive	मौजा लकडाही, थाना नौडीहा बाजार थाना संख्या 381, खाता संख्या 20, प्लौट संख्या 269	Latitude-N 24°18'20.55"to N 24°18'25.54" Longitude-E 84°17'20.55" to E 84°17'25.65"

6	Stone	माँ भगवती ट्रेडर्स, पार्टनर– श्री निखिल कुमार सिंह, पिता श्री भानू प्रताप सिंह, ग्राम दौनादाग, पोस्ट रंका राज, थाना रंका, जिला गढ़वा एवं अन्य	ग्राम दौनादाग, पोस्ट रंका राज, थाना रंका, जिला गढ़वा	1201,dt-05.06.23	4.11	N.A.	Non-Captive	मौजा मतौली, थाना चैनपुर थाना संख्या 73, खाता संख्या 63,15 प्लौट संख्या 925(अंश), 910, 912(अंश)	-
7	Stone	जय बाबा भोलेनाथ, पार्टनर– श्री संजय सिंह, पिता स्व0 बासुदेव सिंह, ग्राम करमा कला, थाना छतरपुर, पलामू एवं अन्य	ग्राम करमा कला, थाना छतरपुर, पलामू एवं अन्य	1509,dt-05.07.23	5.30	N.A.	Non-Captive	मौजा बिन्दुआ, थाना उटॉरी रोड थाना संख्या 04, खाता संख्या 187 प्लौट संख्या 12(अंश) एवं 14(अंश)	-
8	Stone	श्री अनिमेष कुमार, पिता श्री अशोक प्रसाद, ग्राम, पोस्ट एवं थाना मनिका, लातेहार	ग्राम, पोस्ट एवं थाना मनिका, लातेहार	1551,dt-13.07.23	2.64	N.A.	Non-Captive	मौजा नावा, थाना मनातू थाना संख्या 369, खाता संख्या 21 प्लौट संख्या 58(अंश), 60(अंश) एव 75(अंश)	-
9	Stone	मेसर्स जय महाकाल कन्सट्रक्सन, पार्ट0 श्री अमित राज, पिता श्री लल्लू प्रसाद, ग्राम कटहल मोड़, नगड़ी, रांची एवं अन्य	ग्राम कटहल मोड़, नगड़ी, रांची एवं अन्य	1576,dt-18.07.23	3.70	N.A.	Non-Captive	मौजा इरगु, थाना पांकी थाना संख्या 498, खाता संख्या 08,09,10,25,05, 06 एव 39 प्लौट संख्या 494,495,517(अंश), 522 (अंश), 521, 516(अंश), 515(अंश)	-
10	Stone	ज्योति कन्सट्रक्सन एण्ड इंजिनियरिंग प्रा0 लि0, पार्ट0 श्री सूरजीत कुमार, पिता श्री रामबदन सिंह, ग्राम विवेकानन्द पार्क लेन, पाटलीपुत्र कॉलनी, बोरिंग रोड, पटना, बिहार एवं अन्य	ग्राम विवेकानन्द पार्क लेन, पाटलीपुत्र कॉलनी, बोरिंग रोड, पटना, बिहार एवं अन्य	1579,dt-18.07.23	5.51	N.A.	Non-Captive	मौजा बैगाडीह, थाना चैनपुर थाना संख्या 180, खाता संख्या 25 प्लौट संख्या 185(अंश), 202 (अंश)	-
11	Stone	ज्योति कन्सट्रक्सन एण्ड इंजिनियरिंग प्रा0 लि0, पार्ट0 श्री सूरजीत कुमार, पिता श्री रामबदन सिंह, ग्राम विवेकानन्द पार्क लेन, पाटलीपुत्र कॉलनी, बोरिंग रोड, पटना, बिहार एवं अन्य	ग्राम विवेकानन्द पार्क लेन, पाटलीपुत्र कॉलनी, बोरिंग रोड, पटना, बिहार एवं अन्य	1578,dt-18.07.23	4.46	N.A.	Non-Captive	मौजा बैगाडीह, थाना चैनपुर थाना संख्या 180, खाता संख्या 29 प्लौट संख्या 204	-

जिला खनन पदाधिकारी
पलामू मेदिनीनगर

Approved
Jharkhand, Ranchi

12	Stone	DIAMOND STONE MINES & CHIPS, पार्ट० श्री प्रदीप सिंह, पिता स्व० हरिहर सिंह, ग्राम एवं पोस्ट खरडीहा, थाना नौडीहा बाजार, पलामू एवं अन्य	ग्राम एवं पोस्ट खरडीहा, थाना नौडीहा बाजार, पलामू एवं अन्य	1582,dt-19.07.23	3.30	N.A.	Non-Captive	मौजा महुअरी थाना नौडीहा बाजार थाना संख्या 180 खाता संख्या 23 प्लॉट संख्या 42,43,58	-
13	Stone	श्री सांई मिनरल्स, पार्ट० श्री श्याम जयसवाल, पिता श्री उमाकान्त प्रसाद जयसवाल, ग्राम पोस्ट एवं थाना छतरपुर, पलामू 2). श्री शुभम अग्रवाल, पिता श्री प्रवीण कुमार अग्रवाल, ग्राम धोबी मुहल्ला, डुरुआ, बाजकुम, जिला लातेहार 3). श्री नितिन गुप्ता, पिता श्री सुरेन्द्र कुमार गुप्ता, जपला रोड, छतरपुर, पलामू 4). श्री रामाशीष सिंह, पिता श्री हीरा प्रसाद सिंह, ग्राम महुअरी, पोस्ट गुलाबझरी, थाना नौडीहा बाजार, पलामू।	ग्राम पोस्ट एवं थाना छतरपुर, पलामू	191,dt-05.02.24	6.13	N.A.	Non-Captive	मौजा शाहपुर थाना नौडीहा बाजार थाना संख्या 380, खाता संख्या 08, 66, 01, 80, 82 प्लौट संख्या 1590(P), 1595, 1600, 1604, 1621, 1596, 1598, 1602(P), 1620, 1594, 1606(P), 1593, 1607(P), 1597, 1618 एवं 1599	-
14	Stone	श्री सांई मिनरल्स, पार्ट० श्री श्याम जयसवाल, पिता श्री उमाकान्त प्रसाद जयसवाल, ग्राम पोस्ट एवं थाना छतरपुर, पलामू 2). श्री शुभम अग्रवाल, पिता श्री प्रवीण कुमार अग्रवाल, ग्राम धोबी मुहल्ला, डुरुआ, बाजकुम, जिला लातेहार 3). श्री नितिन गुप्ता, पिता श्री सुरेन्द्र कुमार गुप्ता, जपला रोड, छतरपुर, पलामू 4). श्री रामाशीष सिंह, पिता श्री हीरा प्रसाद सिंह, ग्राम महुअरी, पोस्ट गुलाबझरी, थाना नौडीहा बाजार, पलामू।	ग्राम पोस्ट एवं थाना छतरपुर, पलामू	219,dt-08.02.24	2.62	N.A.	Non-Captive	मौजा इरगु, थाना पांकी थाना संख्या 498, खाता संख्या 10,18,05,31,34 एवं 29 प्लौट संख्या 549(P), 555, 557, 558,60,562,571(P)	-

Approved

State Level Environment Impact Assessment Authority Jharkhand, Ranchi

जिला खनन पदाधिकारी
पलामू मेदिनीनगर

15	Stone	माँ विन्ध्यवासिनी स्टोन माईन्स, पार्टनर– श्री निशांत कुमार अग्रवाल, पिता श्री अनुप कुमार अग्रवाल, निवास देवी मंडप मार्ग, रांची मार्ग, रेड़मा, वार्ड नं०–17 डालटनगंज, पलामू 2) श्री अरविन्द कुमार सिंह, पिता स्व0 रमता प्रसाद सिंह, ग्राम आबादगंज, डालटनगंज, पलामू 3). श्री संजय भारती, पिता श्री गोपाल भरती, निवास मिशन स्कूल कम्पाउंड, हजारीबाग	निवास देवी मडप मार्ग, रांची मार्ग, रेड़मा, वार्ड नं०–17 डालटनगंज, पलामू	238,dt-16.02.24	3.85	N.A.	Non-Captive	मौजा बीडीह थाना नेउरीगंज थाना संख्या 284 खाता संख्या 139 एवं 154 प्लौट संख्या 274(आंशि), 84
16	Stone	मेसर्स एकता मिनरल्स, पार्टनर– श्री जय किशन कुमार, पिता श्री अशोक प्रसाद, रांची रोड, थाना मनिका, जिला लातेहार 2). श्री निशांत कुमार अग्रवाल, पिता श्री अनुप कुमार अग्रवाल, रांची रोड, रेड़मा, थाना डालटनगंज, पलामू 3). श्री अरविन्द कुमार सिंह, पिता स्व0 रामता प्रसाद सिंह, आबादगंज, डालटनगंज, पलामू	रांची रोड, रेड़मा, थाना डालटनगंज, पलामू एवं आबादगंज, डालटनगंज, पलामू	265,dt-20.02.24	5.04	N.A.	Non-Captive	मौजा बकोरिया थाना सतबरवा थाना संख्या 127 खाता संख्या 198 एवं 201, प्लौट संख्या 4323(P), 4324(P) एवं 4325 (P)
17	Stone	श्री अनिल सिंह, पिता स्व0 बैधनाथ सिंह, ग्राम एवं पोस्ट कटैया, थाना देव, जिला औरंगाबाद, बिहार	ग्राम एवं पोस्ट कटैया, थाना देव, जिला औरंगाबाद, बिहार	1346,dt-28.06.24	4.16	N.A.	Non-Captive	मौजा मुनकेरी थाना छतरपुर थाना संख्या 339 खाता संख्या 69, प्लौट संख्या 22 (P)
18	Stone	SRISHTHY WORK PVT LTD, श्री अभिषेक आनन्द, पिता स्व० विनोद सिंह, ग्राम हाउस संख्या 230/359, रोड नं० 2A, सिद्धार्थपुरी कॉलनी, थाना एवं पोस्ट मानुपर, गया, बिहार।	ग्राम हाउस संख्या 230/359, रोड नं० 2A, सिद्धार्थपुरी कॉलनी, थाना एवं पोस्ट मानुपर, गया, बिहार।	1368,dt-02.07.24	5.58	N.A.	Non-Captive	मौजा माडर थाना नौडीहा बाजार थाना संख्या 181 खाता संख्या 01,03,28 एवं 38, प्लौट संख्या 62 (P), 67, 68, 69, 70 (P)

Approved
Jharkhand, Ranchi

जिला खनन पदाधिकारी
पलामू मेदिनीनगर

19	Stone	मेसर्स सुशीला देवी एवं सत्येन्द्र कुमार यादव स्टोन, पार्टनर– श्रीमति सुशीला देवी, पति अमलेश यादव, ग्राम गोरेयाथान, पोस्ट खैरादोहर, थाना नौडीहा बाजार, पलामू 2). श्री सत्येन्द्र कुमार यादव, पिता श्री प्रसाद यादव, ग्राम ढाब खुर्द, पोस्ट खड़गपुर, थाना हरिहरगंज, पलामू	ग्राम गोरेयाथान, पोस्ट खैरादोहर, थाना नौडीहा बाजार, पलामू	1441,dt-06.07.24	7.00	N.A.	Non-Captive	मौजा मुनकेरी थाना छतरपुर थाना संख्या 339, खाता संख्या 02,69 प्लौट संख्या 416, 872/1178	-
20	Stone	मेसर्स महालक्ष्मी इंटरप्राईजेज, प्रो0 श्री दिग्बिजय सिंह, पिता स्व0 रविन्द्र सिंह, निवास स्थान– पटेल नगर, थाना छोटा गोविन्दपुर, नजदीक दुर्गा मंदिर, जिला पूर्वी सिंहभूम, झारखण्ड	निवास स्थान– पटेल नगर, थाना छोटा गोविन्दपुर, नजदीक दुर्गा मंदिर, जिला पूर्वी सिंहभूम, झारखण्ड	1804,dt-28.08.24	4.06	N.A.	Non-Captive	मौजा करमा, थाना चैनपुर थाना संख्या 137, खाता संख्या 01, प्लौट संख्या 102 एवं 182	-
21	Stone	श्री आशुतोष कुमार सिंह, पिता श्री अरुण कुमार सिंह, ग्राम नागर, पोस्ट एवं थाना हंटरगंज, जिला चतरा, झारखण्ड	ग्राम नागर, पोस्ट एवं थाना हंटरगंज, जिला चतरा, झारखण्ड	1766,dt-24.08.24	3.00	N.A.	Non-Captive	मौजा करमा, थाना चैनपुर थाना संख्या 137, खाता संख्या 01, प्लौट संख्या 160(अंश)	-
22	Stone	राधेश्याम स्टोन वर्क्स, पार्ट० श्री विजय सिंह, पिता स्व0 बासुदेव सिंह, ग्राम करमा कला, पोस्ट सिलदाग, छतरपुर, पलामू 2) श्री कैलाश सिंह, पिता श्री विनय सिंह, ग्राम करमा कला, पोस्ट सिलदाग, छतरपुर, पलामू 3). श्री नन्दलाल कुमार सिंह, पिता श्री अवध बिहारी सिंह, ग्राम बरवाडीह, सकलदीपा, हरिहरगंज, पलामू	ग्राम करमा कला, पोस्ट सिलदाग, छतरपुर, पलामू	1743,dt-20.08.24	6.10	N.A.	Non-Captive	मौजा श्रीपालपुर, थाना पिपरा थाना संख्या 43, खाता संख्या 13 एवं 09, प्लौट संख्या 169,172,209(अंश), 208	-
23	Stone	लक्ष्मी नारायण स्टोन वर्क्स, पार्ट0 श्री संजय सिंह, पिता स्व0 बासुदेव सिंह, ग्राम करमा कला, थाना छतरपुर, पलामू 2). श्री अजित सिंह, पिता श्री बैजनाथ सिंह, ग्राम लोहराही,थाना छतरपुर, पलामू	ग्राम करमा कला, पोस्ट सिलदाग, छतरपुर, पलामू	1779,dt-27.08.24	4.81	N.A.	Non-Captive	मौजा सहसपुरा, थाना उटॉरी रोड थाना संख्या 09, खाता संख्या 04 एवं 07, प्लौट संख्या 270(अंश),271,262(अंश), 266(अंश),258 (अंश) एवं 264(अंश)	-

Approved
Jharkhand, Ranchi

24	Stone	जय मां नगर भगवती स्टोन वर्क्स, Part- श्री कैलाश सिंह, पिता श्री विनय सिंह, ग्राम करमा कला, पोस्ट छतरपुर, पलामू 2). श्री विजय सिंह, पिता स्व0 बासुदेव सिह, ग्राम करमा कला, पोस्ट छतरपुर, पलामू 3). श्री अजीत कुमार, पिता श्री ललन साव, ग्राम भैरवाडीह, सिलदाग, छतरपुर, पलामू	ग्राम करमा कला, पोस्ट छतरपुर, पलामू	1441,dt-06.07.24	4.10	N.A.	Non-Captive	मौजा करमा कला, थाना छतरपुर, थाना संख्या 282, खाता संख्या 45,50,60 प्लौट संख्या 513(P), 514, 536(P), 537(P), 543, 544, 545, 547 (P), 548(P) रकबा 4.10 एकड	-
25	Stone	श्री अखिलेश कुमार, पिता श्री लाल बिहारी प्रसाद, ग्राम, पोस्ट एवं थाना चैनपुर, पलामू	ग्राम, पोस्ट एवं थाना चैनपुर, पलामू	2102, dt-09.10.24	5.35	N.A.	Non-Captive	मौजा चोरहट, थाना चैनपुर थाना संख्या 147, खाता संख्या 05, 12 एवं 57 प्लौट संख्या 50, 54 एवं 62 रकबा 5.35 एकड	-
26	Stone	मेसर्स रुद्राक्ष मेटालिक्स, पार्टनर– श्री सच्चिदानन्द सिंह, पिता श्री व्यास सिंह, प्रताप नगर, टाउन नं0–02, रेड़मा, डालटनगंज, पलामू 2). श्री जयकिशन कुमार, पिता श्री अशोक कुमार, ग्राम पोस्ट एवं थाना मनिका, जिला लातेहार 3). श्री सुमित कुमार यादव, पिता श्री श्रवण कुमार यादव, ग्राम एवं पोस्ट सगालीम, थाना पांकी, पलामू	प्रताप नगर, टाउन नं0–02, रेड़मा, डालटनगंज, पलामू	2103, Dt-09.10.24	2.90	N.A.	Non-Captive	मौजा चपरना, थाना लेस्लीगंज थाना संख्या 285, खाता संख्या 04,24 प्लौट संख्या 174(अंश), 179(अंश), 180 (अंश), रकबा 2.90 एकड़	-
27	Stone	एकलव्य कुमार, पिता श्री राजबल्लभ प्रसाद, ग्राम पथरा इंगलिश, पोस्ट ओरहनपुर, जिला नवादा, बिहार	ग्राम पथरा इंगलिश, पोस्ट ओरहनपुर, जिला नवादा, बिहार	2119, dt-14.10.24	3.50	N.A.	Non-Captive	मौजा नावा बाजार, थाना नावा बाजार थाना संख्या 148, खाता संख्या 41 एवं 44 प्लौट संख्या 1035 एवं 1041 रकबा 3.50 एकड़	-
28	Stone	M/S CHAITANYA CONSTRUCTION AND EQUIPMENT, पार्ट0 श्री वृहस्पति राम, पिता श्री हुसैनी राम, ग्राम लोहराही सिलदाग, थाना छतरपुर, पलामू 2). श्री व्यासनन्दन प्रसाद, पिता स्व0 श्रीराम, ग्राम लोहराही, सिलदाग, थाना छतरपुर, पलामू 3). श्री पुना राम, पिता स्व0 चन्द्रिका राम, ग्राम लोहराही, सिलदाग, थाना छतरपुर, पलामू 4). श्रीमति आरती कुमारी, पति श्री पंकज कुमार, ग्राम एवं पोस्ट औंटा, थाना हसिदह, जिला पटना, बिहार 5). श्री नीलेश कुमार, पिता श्री बाल्मीकि शर्मा, ग्राम एवं पोस्ट औंटा, थाना हसिदह, पटना, बिहार	ग्राम लोहराही सिलदाग, थाना छतरपुर, पलामू	2120, Dt-14.10.24	1.80	N.A.	Non-Captive	मौजा रेहड़ा, थाना छतरपुर थाना संख्या 287, खाता संख्या 15, प्लौट संख्या 148(अंश) रकबा 1.80 एकड़	-

Approved
Jharkhand, Ranchi

29	Stone	BHAVYA ROCK MINING COMPANY, Part- श्री अनिल कुमार, पिता स्व0 लक्ष्मण प्रसाद साहु, वार्ड नं०–01, रेलवे लाईन के नजदीक, मझिआंव रोड, गढ़वा 2). श्री पंकज कुमार, पिता श्री बाल्मीकि शर्मा, ग्राम एवं पोस्ट औंटा, थाना हथिदह, जिला पटना, बिहार 3). श्री सुधीर सिंह, पिता स्व0 कृष्णदेव सिंह, ग्राम एवं पोस्ट चकलालचंद, थाना जियनुपर, जिला आजमगढ़, उ0प्र0	वार्ड नं०–01, रेलवे लाईन के नजदीक, मझिआंव रोड, गढ़वा	2121, date 14.10.24	3.03	N.A.	Non-Captive	मौजा करमा कला, थाना छतरपुर, थाना संख्या 282, खाता संख्या 51,54,45 प्लौट संख्या 367,370(अंश),376 374,366, 362(अंश) रकबा 3.03 एकड़	-
30	Stone	VIRAAJ ENGICON PVT LTD, Director- श्री पुरुषोतम शरण प्रशांत, पिता श्री रवि शंकर कुमार, पता– पूरनडाहा मुहल्ला, नियर सुधीर हॉस्पीटल, देवघर, झारखण्ड 2). श्री अजीत कुमार सिंह, पिता श्री गोवर्द्धन प्रसाद सिंह, पता–नारोडीह, चकाई, जमुई, बिहार 3). श्री रविशंकर कुमार, पिता श्री उपेन्द्र प्रसाद सिंह, पता–वार्ड संख्या 04, सिंह बोरवेल के निकट, विलियम्स टाउन, श्री कृष्णापुरी, देवघर।	पता– पूरनडाहा मुहल्ला, नियर सुधीर हॉस्पीटल, देवघर, झारखण्ड	-	4.57	N.A.	Non-Captive	मौजा मतौली, थाना चैनपुर थाना संख्या 73, खाता संख्या 13,15 प्लौट संख्या 905(P),912(P) रकबा 4.57 एकड	
31	Stone	OM ENTERPRISES, Prop- श्री शशिकान्त गुप्ता, पिता श्री ओम प्रकाश साव, नामधारी गुरुद्वारा, वार्ड संख्या–22, सांई चौक, नावाटोली, डालटनगंज, पलामू	नामधारी गुरुद्वारा, वार्ड संख्या–22, सांई चौक, नावाटोली, डालटनगंज, पलामू	-	6.86	N.A.	Non-Captive	मौजा बसरिया खुर्द, थाना चैनपुर, थाना संख्या 176, खाता संख्या 16,20 प्लौट संख्या 185(P),222(P),225, 211, 212 रकबा 6.86 एकड	
32	Stone	सईद अनवर, पिता अब्दुल सतार, ग्राम नेउरा, पोस्ट एवं थाना चैनपुर, पलामू	ग्राम नेउरा, पोस्ट एवं थाना चैनपुर, पलामू	-	4.72	N.A.	Non-Captive	मौजा चिताबार उर्फ दिनाबार, थाना रामगढ़ थाना संख्या 87, खाता संख्या 01,16,32, 24,16 एवं 24 प्लौट संख्या 469,466,286,287,480,284 एवं 283 रकबा 4.72 एकड	
33	Stone	M/S TRIDEV ENGICON PRIVATE LIMITED, Sri Ravi Shankar Kumar, Williams Town, B.Deoghar- 814112	वर्तमान में अपर समाहर्ता, पलामू एवं प्रखण्ड विकास पदाधिकारी, सतबरवा को भेजा गया है, जो जांच प्रतिवेदन के प्रत्याया में लंबित।		1.52	N.A	Non-Captive	मौजा बोहीता, थाना लेस्लीगंज थाना संख्या 284, खाता संख्या 237, प्लौट संख्या 317(P) रकबा 3.78 एकड़, पत्थर	

जिला खनन पदाधिकारी
पलामू मेदिनीनगर

Approved
Jharkhand, Ranchi

14. TOTAL MINERAL RESERVE AVAILABLE IN THE DISTRICT

Mainly three types of Minor minerals constituents such as Sand, Stone and Bajri are required for any type of construction apart from other material like cement and steel. In the earlier time, the mud houses/buildings were constructed with the use of mud. However, with the passage of time, new techniques of development activities were started. As such the demand of Minor mineral started on an increasing trend. In order to meet the requirement of raw material for construction, the local residents used to lift sand etc. from the river beds to meet out their bonafide requirement. However, after coming into being "The Jharkhand Minor Mineral Rules 2018", the mining is regulated in accordance with the rules. From the geological report, it appears that there are deposits of various minerals. The important minerals which are available in this district in commercial scale are Coal, Limestone, Fireclay and Laterite. There are also traces of deposits of Iron-ore, Graphite, Building Stones, Dolomite, Red Ochre, Yellow Ochre, Bauxite and Lead. As to the commercial value of all the minerals, it is difficult to say whether a large-scale industrial development is possible except in the case of Coal, Limestone and Fireclay. So far as Coal is concerned at present two collieries, one at Rajhara and the other Hutar Colliery at Barwadih, are working.

At present, based on existing running mining leases of Stone and available Mining Plans (77 registered mining leases), mining operations is being carrying out to produce Stone in the Jamtara district. The Letter of Intent (LoI) have been issued to 12 Nos. of applicant for Stone mining in the district. However, there are 77 Nos. of potential Stone deposit have been identified in Palamau district.

State Level Environment Impact Assessment Authority * Jharkhand, Ranchi * Approved

जिला खनन पदाधिकारी पलामू मेदिनीनगर

BLOCK WISE IDENTIFIED POTENTIAL ZONES

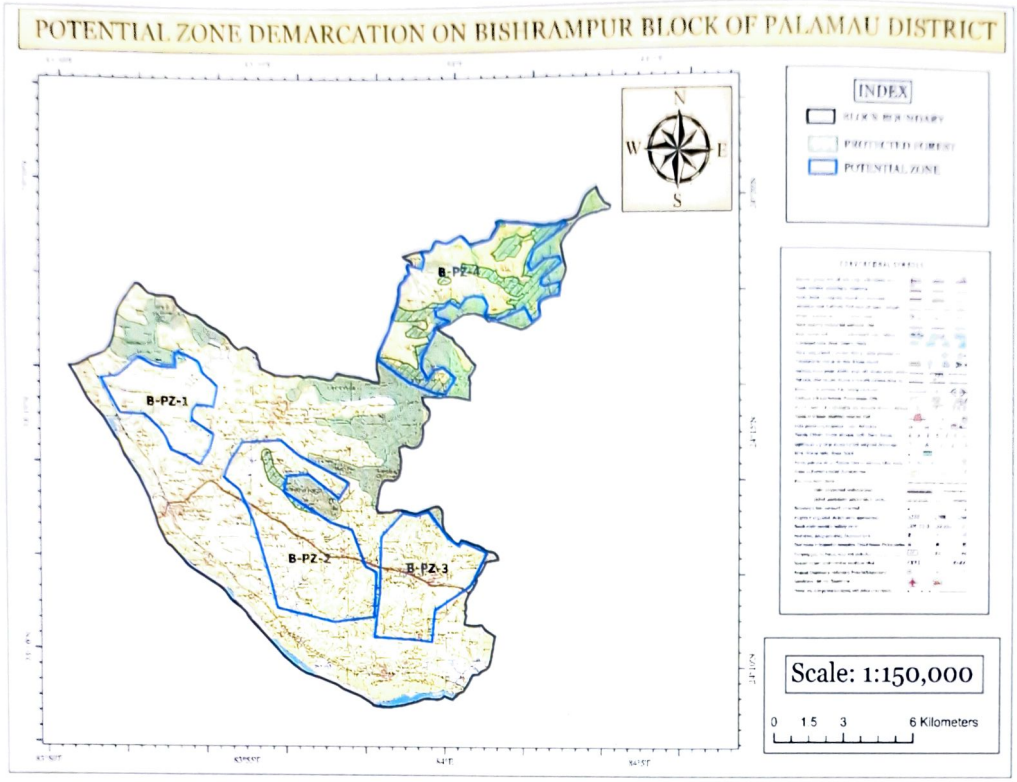

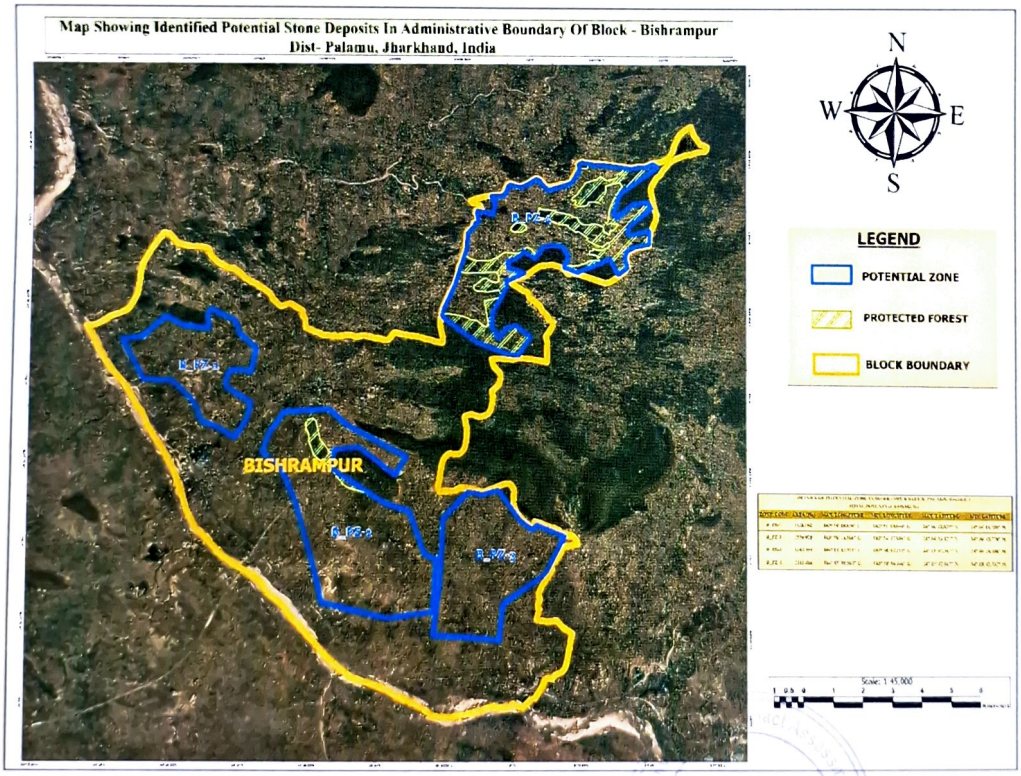

Approved

जिला खनन पदाधिकारी
पलामू मेदिनीनगर

POTENTIAL VILLAGES OF BISHRAMPUR BLOCK	
LALGARA	LUMBA
HANSDAGA	TONA
JHARHA KHURD	JHARAPDIH
JHARHA KALAN	GERUA
GHASIDAG	SHANKARDIHA
KAURIA	SEMRI KALAN
RAJ KHAR	NAUGARHA
JAMARI	NAUDIHA
GHARATIA	BARIGAON
CHORATIA	BHANDAR
JHAGRUA	KUNDI
KASIAR	SANKHA
PACHGHARA KHURD	KAMTA
GODARMA KHURD	URDAWAR
HARHEPA	MAKAI
BHALUANI KHURD	MURMA KHURD
BHALUANI KALAN	SEORA
RAGDA	JHANI
LOHARDAGA	BHALUANI
SIGSIGI	ORIA
GODARMA KALAN	PIPRA
KETAT KALAN	GURI
MALAHTOLI	TENDUA
TOLRA	BAIRIYA
ULIPAHARI	LOTAR
NIMIA	MURMA KALAN
DULSULMA	KADHWAN
ARHI	

State Level Environment Impact Assessment Authority Jharkhand, Ranchi
Approved
जिला खनन पदाधिकारी
पलामू मेदिनीनगर

POTENTIAL ZONE DEMARCATION ON CHAINPUR BLOCK OF PALAMAU DISTRICT

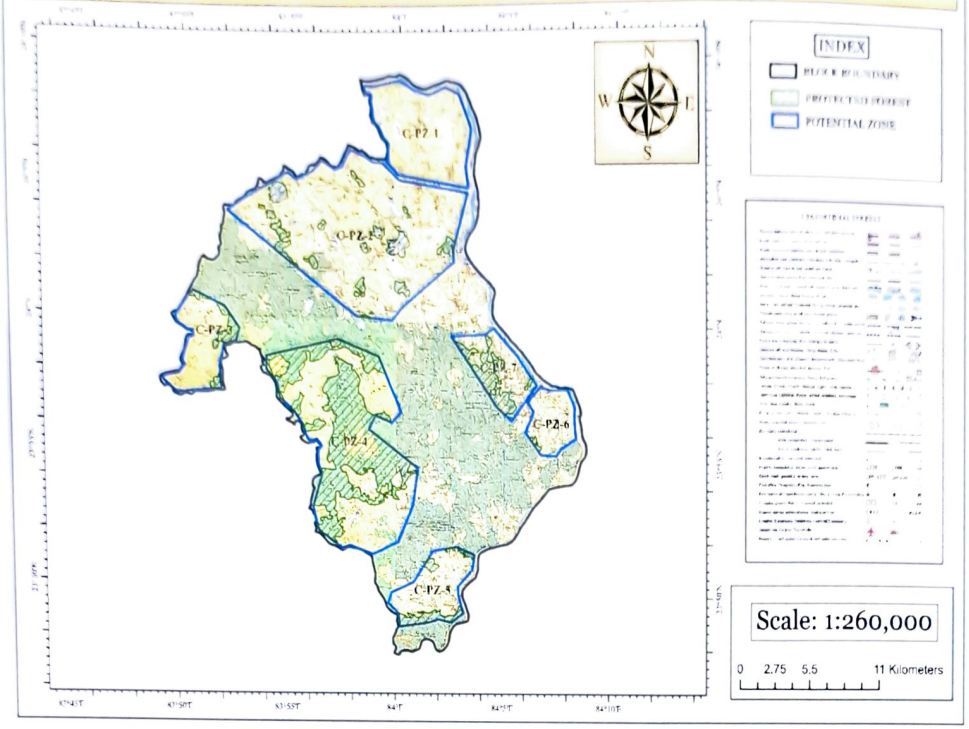

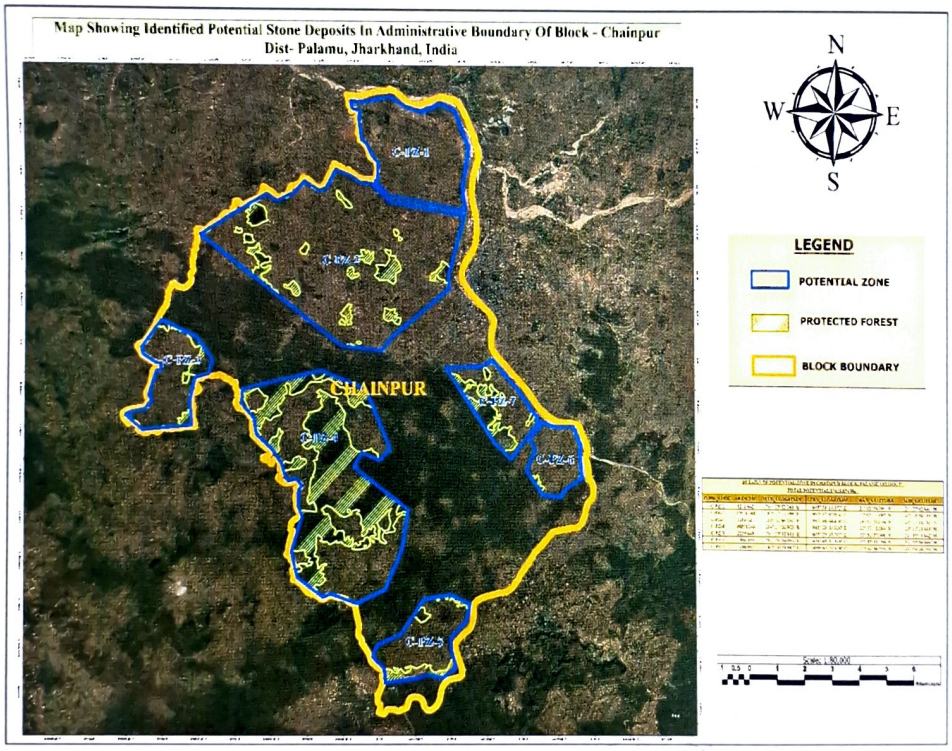

Approved
State Level Environment Impact Assessment Authority
Jharkhand, Ranchi

जिला खनन पदाधिकारी
पलामू, मेदिनीनगर

POTENTIAL VILLAGES OF CHAINPUR BLOCK		
HORANDA ALIAS RAMGARH	BHAT KOLHUA	BAGHI
DHELUA	TENLA	ULDANDA
PANERIBANDH	KOSIARA	ULMAN
JHARIWA	LIDKI	CHANDO ALIAS MAYAPUR
GARDA	SHEOPUR	SERKA
NEURA	BANUA	BANALAT
KUDAGA KALAN	KARAKAT	NAWADIH
KUDAGA KHURD	TALAPARA	SARJA
SUKRI	KHUTAR KALAN	MUSURMU
BANSDIH	TALI	CHITABAR ALIAS DINABAR
BANJARI	KELHAR	DHAWA
CHENRABAR	KARSO	SARHAUWA
KHIRIBAR	DOKI	CHUPARIA
KARAMDIH	KUMNI	BABHANDIH
RAMPUR	DUBA	GORE
BOKEYA KHURD	CHANDO	SEMRA
PATARHIA KHURD	DOKRA	KHURA KHURD
KATUWAL KALAN	KHURA	LOHARSIMI
CHAKWA	PARSAKHAR ALIAS BARWAKHAR	KHAMBHI
PATARHIA KALAN	KURKUTTA	BAHERA
KAKATUA	SOKRA	TOLAPARA JHALBAR
LIDKI	KUI	DHURHUBAR
GANGI	MURU	ULMAN
TALEYA KHAS	KUNDPANI	ITKO
DULHI	KURKA	GOLPA
MAHULIYA	CHAK HARBHONGA	JAINAGRA
MANTUWA	BOKEYA KALAN	KHOHRI
LOKEYA	BARANW	RABDA
AJODHYA KOLHUA	SARAM	WORNAR
PINRRA	KHURA KALAN	NENUA
AJLATUA	CHOTHASA	BAHERA KHURD
BARIMAN	BURHIBIR	LALI
DULSULMA	BORI	BARKAT
	NAWADIH	HARINAMAR
KANKARI	KACHAN	BHAIRWA
HUKWA	BERMA	MAUDIHA
HANSGARA	SALATUA	PATHAR ALIAS NARSINHPUR
BASARIA KALAN	JAGARNATHPUR	NAGWA
ALAGDIHA	JAGARNATHPUR	PATARIA
BAIGADIH	KHUTAR KALAN	BANKHETA
KHAPIA	KHUTAR KALAN	MATHURA DOHARI
BARHANIAN	KHUTAR KALAN	TURUK TALEYA ALIAS PURUBDIH
PINRHE	KHUTAR KALAN	JAGARNATHPUR
CHHITRA ALIAS SONARAKHAP	KHUTAR KALAN	MAJHGAWAN
HUTAR	KHUTAR KALAN	KATUWAL KHURD
KOLHUA KHURD	PURNA MAJHGAWAN	

State Level Environment Impact Assessment Authority
Approved
Jharkhand, Ranchi

जिला खनन पदाधिकारी
पलामू मेदिनीनगर

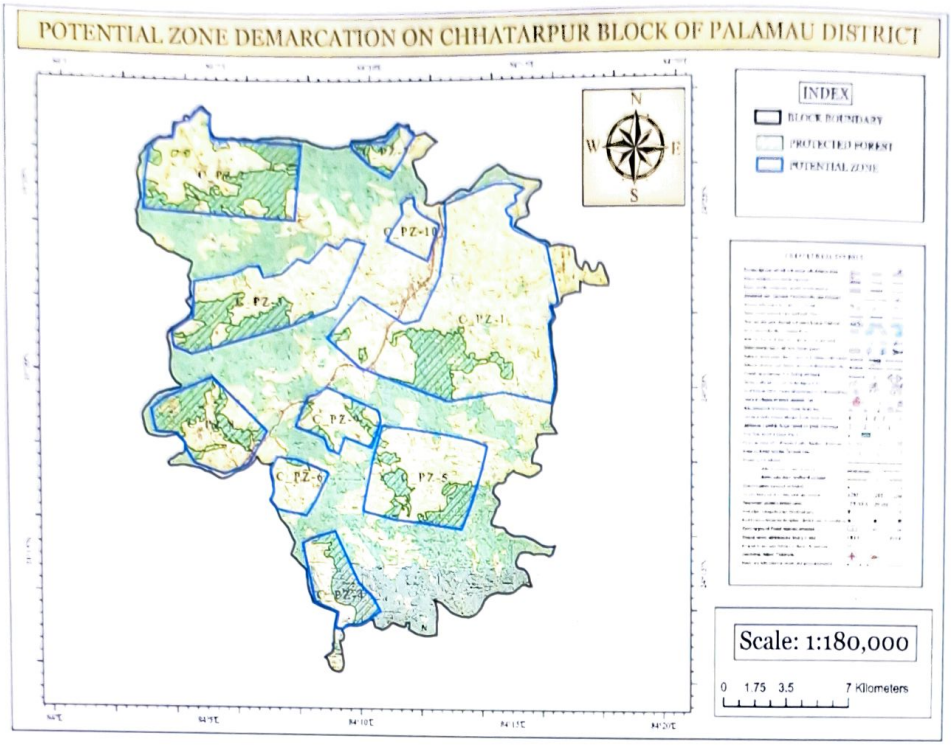

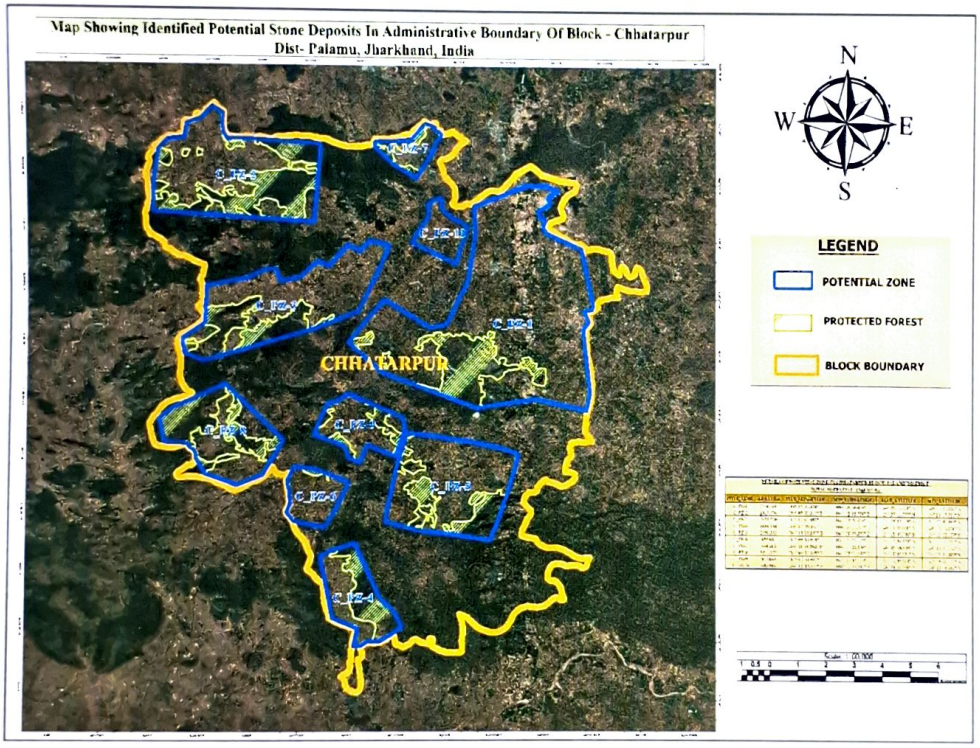

State Level Environment Impact Assessment Authority
Approved
Jharkhand, Ranchi

जिला खनन पदाधिकारी
पलामू मेदिनीनगर

POTENTIAL VILLAGES OF CHHATARPUR BLOCK		
THEKAHI	NAWDIHA	GOSAINDIH
RANGNIA	SHIVDAYALDIH	DINADAG
MAHUGAIN	KHAJURI	KAUWAL
DEOGAN	GURDI	JABNA OR RAMGARH
JHARNA	BAGHAMARA	ARJUNDIH
KAILKHA	PAKHA	BANDHUDIH
TILHARHWA	CHHATARPUR	BAGAIYA
CHATAR CHATI	KHATIN	BHANDARDIH
DUMARIA	KARMAKALAN	CHORAR ALIAS UDAIGARH
BERGAIN	SARMA	KHARWARDIH
GAMHARIA	SHILDAG	MANHU
BAMHANDIH	CHAUKHARA BANDHUDIH	SAHARSAWA
HATHGARN	BASDIHA	TEPNA
GONTHA	RUDWA	CHIRU
LAWADAG	KOKRO	DANTUTA
BANSDIHA ALIAS LATEA	CHENGWANA	MURUMDAG
PIPRAHAT	KEKRI KHURD	KARMA
KUI URF SHASHIGANG	BARDIHA	RAJBANDH
KALOPAHAR	CHARAI	BAMHANDIH
MAHESHRA	CHUCHRUMANR	MAJHAULI
BIRWADOHAR	KHAJURIA	HULSAM
BHALUBAR	JAURA	SAHAEDIH
MARADAG	RAJMANDIH	PALWA
SOLANGA	TENDUDIH	BHIKHI
BHADWA	MUNKERI	CHILHO KALAN
KHENDHRA KALAN	LOHRAI	SAHI
TARDIH	RUD	MARUMDAG
LARMI	PIPRA KALAN	KHONRHI
PINDRAHI	PATSARA	KEKRI KALAN
PAHARI	LAHANGA	KHONRHI
GOPALPUR	CHAUCHHIA	ARAR
KACHANPUR	MASIHANI	TELARI
KARUPA	KANGALIDIH	KURAULI
REHRA	KURKUTA	LOTO
BELWANR	KAUWAL	CHURCHURMAR
KUSDI	PATADOHAR	KARMA
VISAYPUR	SAHAYDIH	MAJHAULI

Approved
Jharkhand, Ranchi
जिला खनन पदाधिकारी
पलामू मेदिनीनगर

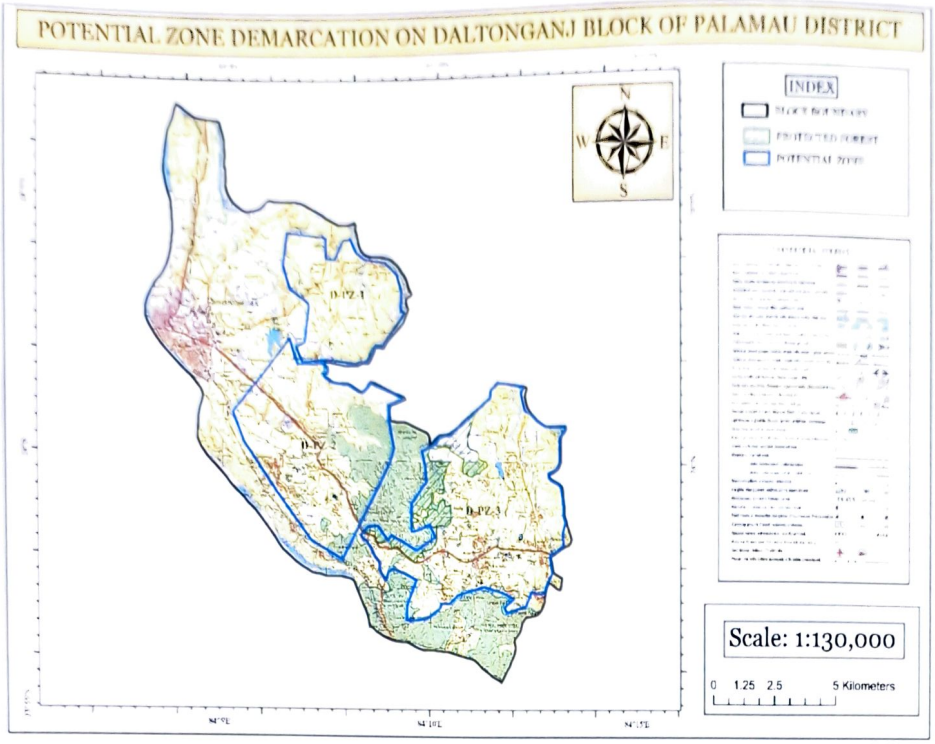

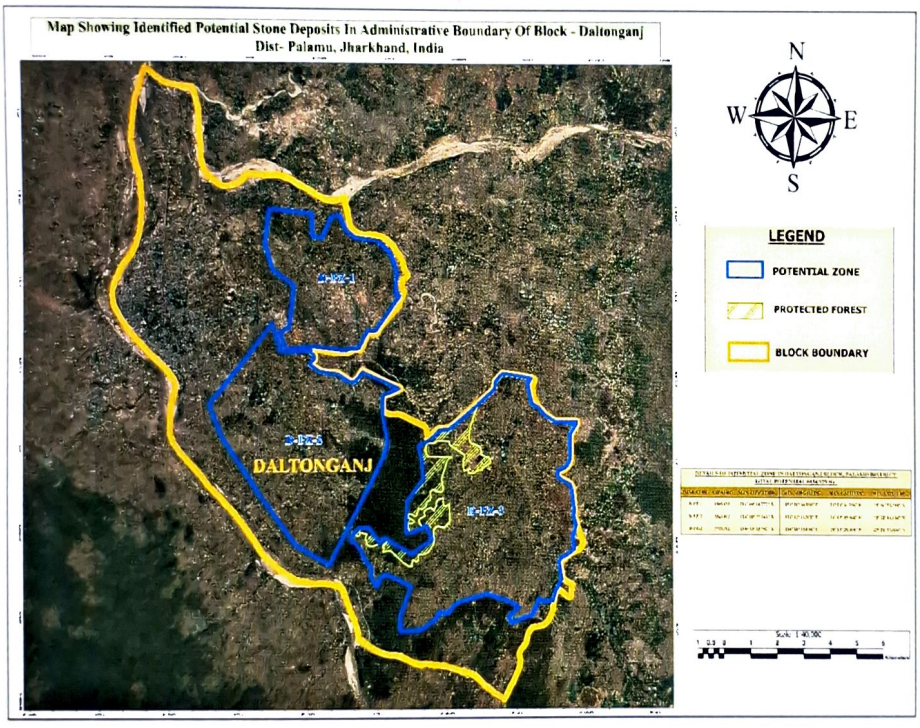

Approved
State Level Environment Impact Assessment Authority
Jharkhand, Ranchi

जिला खनन पदाधिकारी
पलामू मेदिनीनगर

POTENTIAL VILLAGES OF DALTONGANJ BLOCK	
SUA	BABUNEBHI
CHIANKI	NAWADIH
POKHRAHA KALAN	CHAK BAREWA
POKHRAHA KHURD	LAHLAHE
RAJWADIH	KISHUNPUR
DHANGARDIHA ALIAS KHANWAN	BHOGU
JHABAR	KUSI
NAUADHONRHA	POLPOL KHURD
HUTAR	
JAMUNE	MADHUNEBHI
GANKE	SARJA
JORKAT	SONPURWA
KEWATBAR	
PIRHIA	BAIRIA
KUNDELWA	
KASIA	BAKOIA
NAWATOLI	
SINDURIA	CHUKRU
CHATTI	KAURIA
ARU	BARKINEBHI

State Level Environment Impact Assessment Authority Jharkhand, Ranchi
Approved

जिला खनन पदाधिकारी
पलामू मेदिनीनगर

POTENTIAL ZONE DEMARCATION ON HAIDERNAGAR BLOCK OF PALAMAU DISTRICT

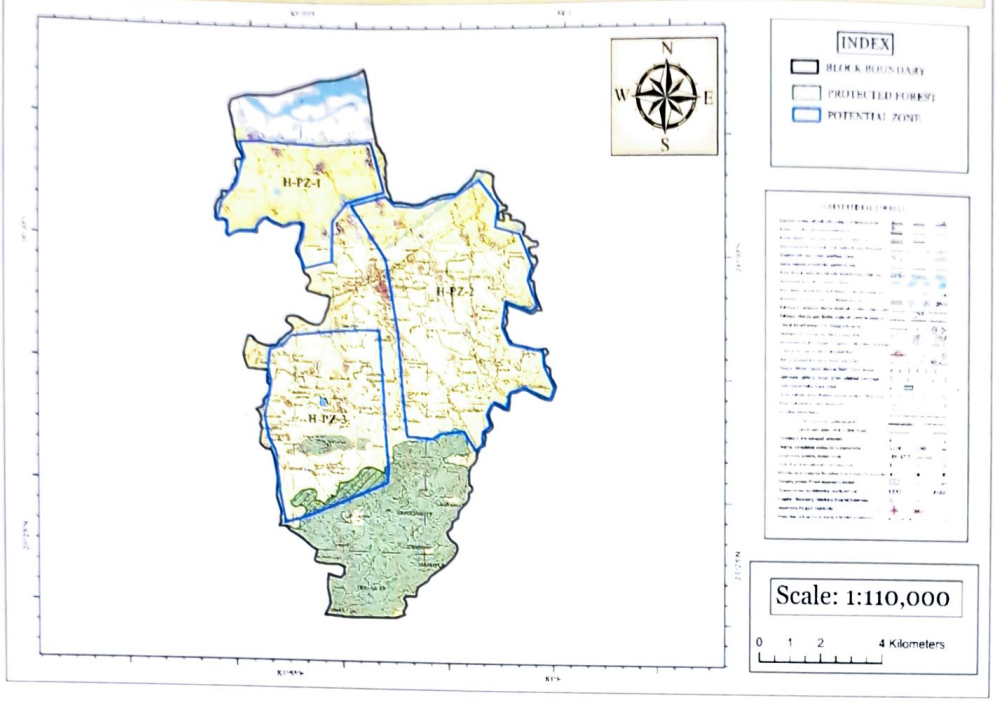

Map Showing Identified Potential Stone Deposits In Administrative Boundary Of Block - Haidernagar
Dist- Palamu, Jharkhand, India

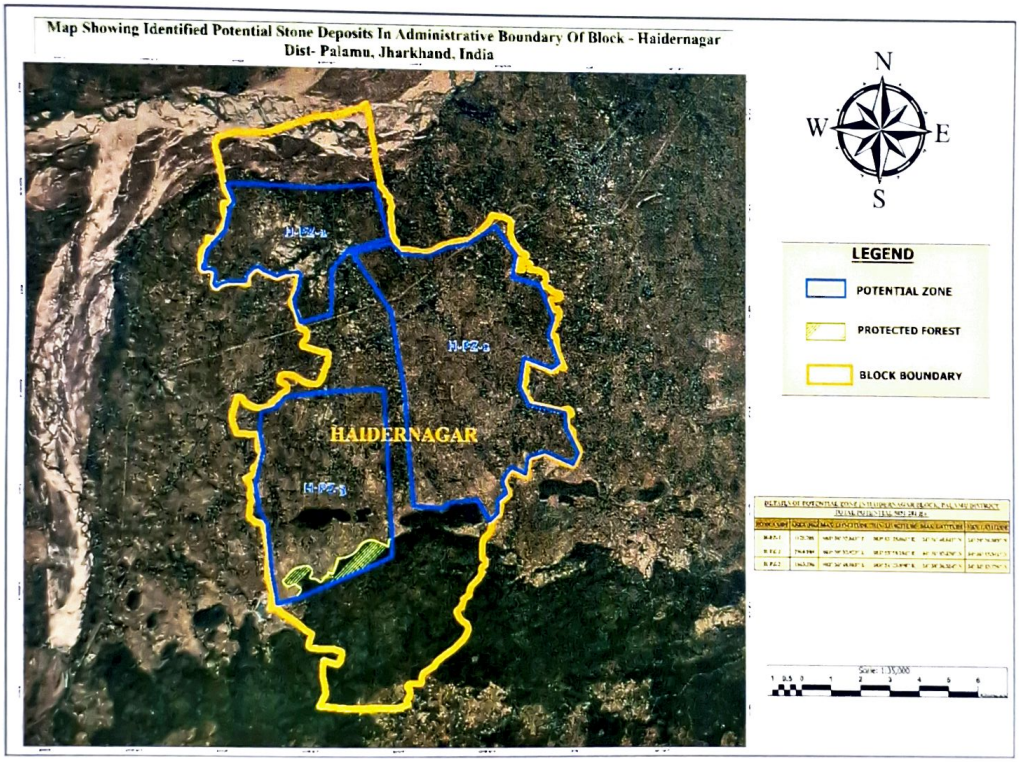

Approved
State Level Environment Impact Assessment Authority
Jharkhand, Ranchi

जिला खनन पदाधिकारी
पलामू मेदिनीनगर

POTENTIAL VILLAGES OF HAIDERNAGAR BLOCK	
KABRA KALAN	CHELADIH
KABRA KHURD	KAJIM NAGAR
RAJWANDHA	PATARIA
PARTA	IMAMNAGAR ALIAS BAREWA
SAJWAN SALEMPUR	SOBA
KHARGARA	KAHUGARH
CHECHARIYA KALAN	BHADUA
BAHERA	LOHAR PURWA
SARGARA	KUNRWA KHURD
SEMARSOT	NOKHILA
KUKUHI	MUKHAR KALAN
BANAHI	BAHAR PURA
KORMA	KHARDIHA
HAIDAR NAGAR	ITWA
SEWABIGHA	TENDUA KHURD
CHAUKARI	HEMJA
JAMUA KHURD	JHARI
BELASPUR	BARWADIH
JAMUA KALAN	BARDANA
RATANBIGHA	PANTI
GOLHANA	MOKHAR KHURD
NAUDIHA	BATAN KHAP
LAPEA	SINGHNA
SAREA	BABHANDIH

State Level Environment Impact Assessment Authority * Jharkhand, Ranchi *
Approved

जिला खनन पदाधिकारी
पलामू मेदिनीनगर

POTENTIAL ZONE DEMARCATION ON HARIHARGUNJ BLOCK OF PALAMAU DISTRICT

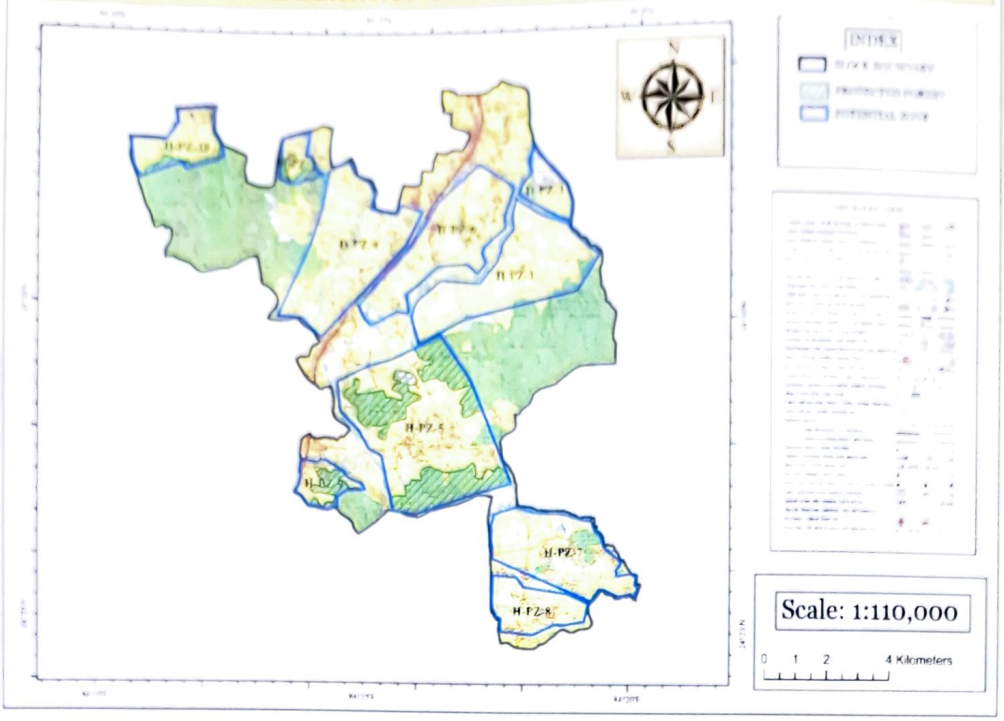

Map Showing Identified Potential Stone Deposits In Administrative Boundary Of Block - Hariharguni Dist- Palamu, Jharkhand, India

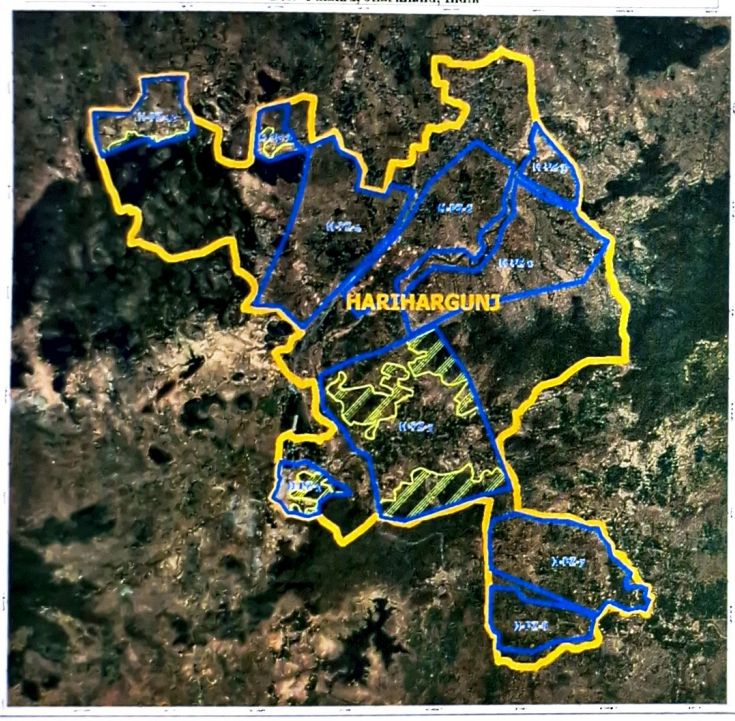



LEGEND

- POTENTIAL ZONE
- PROTECTED FOREST
- BLOCK BOUNDARY

Approved
State Level Environment Impact Assessment Authority
Jharkhand, Ranchi

जिला खनन पदाधिकारी
पलामू मेदिनीनगर

POTENTIAL VILLAGES OF HARIHARGANJ BLOCK	
MAJHGANWAN	LODIA
CHIRAILI ALIAS GIDHI	TARWA OR AKOUNI
LALGARA	KARILEBRA
DUARA	SHIKARPUR
DURA	KULHAIA
LARGAHI	KOTHILA
KAJRU KALAN	LADIBADI
TETARIA	NAUDIHA
BALRA	NAUDIHA
PARSACHUAN	HALKHA
RAMPUR	BASO
KATHKOMA	LALBARA
CHANDA	ARARUA KHURD
SEMARBAR	BHAGAT TENDUA
JOLRAHI ALIAS JOLHAKHAP	PIPRA
JAHNA	KOSHDIHRA
DIGLA	KHAPKATAIA
HARINIA KHURD	KOTAIA
HARSIKHAP	KURHATA ALIAS TENDUR KHURD
BHANDAR	MAMAKHA
KOLHWARA	THARGHAT
NATH	TARACHAK
JAGDISHPUR	LARBARI
BATAUA	BANAPATI
DHEKEHA	KAJRU KHURD
PARAIA	LALBARA
PACHMO	RAJBAR
RABDI	KHARAGPUR
BHAURHA	TARWAN KHURD
MAJHGANWAN KALAN	BHANWAR
SALAIA	ARARUA KALAN
POTHRA	TURI
DUBRIDIH	LUKUWA
SARSOT	LANGURAHI

State Level Environment Impact Assessment Authority
Approved
Jharkhand, Ranchi

जिला खनन पदाधिकारी
पलामू मेदिनीनगर

POTENTIAL ZONE DEMARCATION ON HUSSAINABAD BLOCK OF PALAMAU DISTRICT

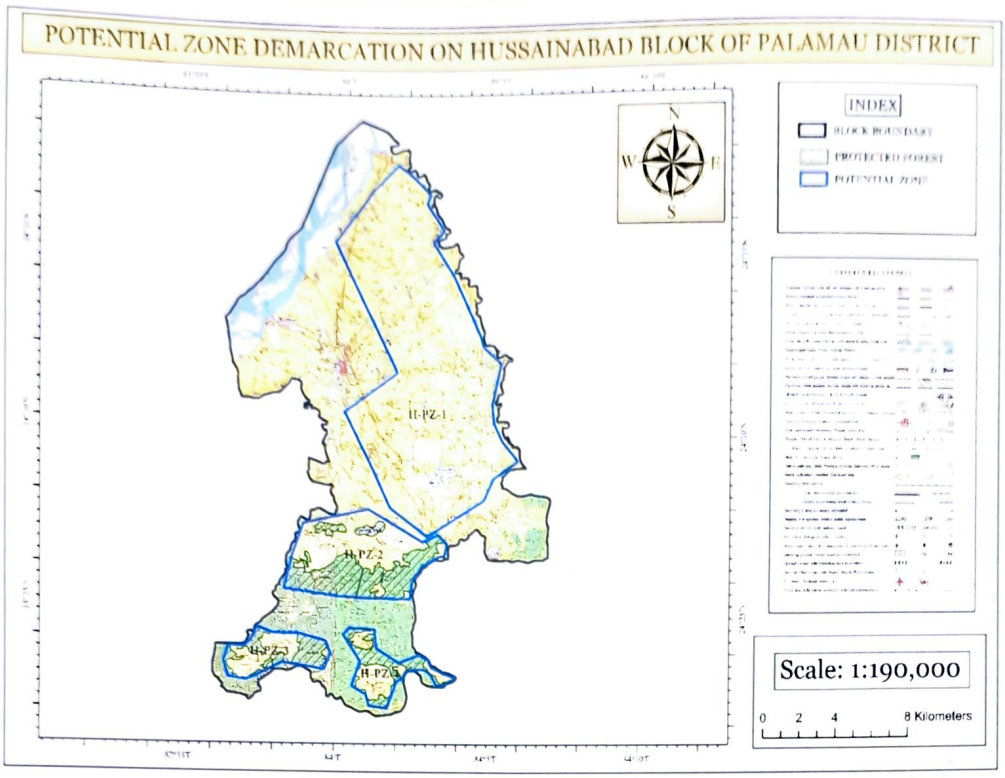

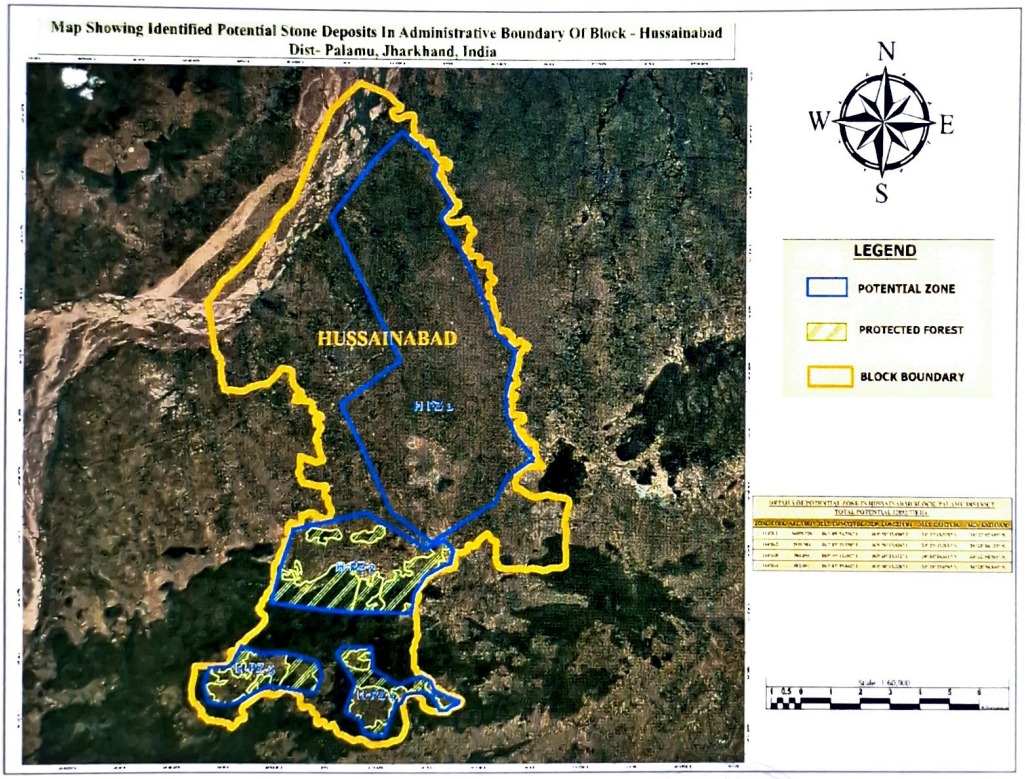

State Level Environment Impact Assessment Authority
Approved
Jharkhand, Ranchi

जिला खनन पदाधिकारी
पलामू मेदिनीनगर

POTENTIAL VILLAGES OF HUSSAINABAD BLOCK		
MAHUDAND	LOTANIA	CHANDARPUR
TENWAHI ALIAS HATHBAJHWA	BAJARDIH	BASDIHA
KESWAHI ALIAS TENWAHI	MALWARIA	KAMGARPUR
CHOR PAHRA	KAKORIA	MOBARAKPUR
KEMO	NONIADIH	ARAJI KAMGARPUR
NIMIAHI	JURIBANDH	KHALILPUR ALIAS TIKRI
PARTAPPUR	KAJIBIGHA	CHAUK BISHUN
SALAIATIKAR	SHEIKHPURA	UPRI KALAN
NASOJAMALPUR	HUSSAINBANDH	UPRI KHURD
SATBAHINI	KISHUNPUR	TETA
DHOBNI GAIRABAD	BHAWANPUR	SINDURIA
DHOBNI ERAJIKITA	EKAUNI	ARAJI BHAIROPUR
KODWARIA	NAWADIH	ARAJI BIRGAIN ALIAS KHONCHI
GHAGRA	AGHERIA KALAN	BHAGWAN BIGHA
CHAPARDAG SIKNI	POKHRA	MAJHIAON
HIRA SINKNI	KHARDIHA	ARAJI LANGARKOT
ITBANDH	ARAJI SHEIKHPURA	PIPARBAR
SANDHA	BAHERA	ARAJI KUSUMHARA
PATRA KHURD	RAGHUBIR BIGHA	BIHARI BIGHA
PATRA KALAN	KAJRAT	FATMA CHAK
BUKA	RERIYA	DARUA
DUARA	RAK SAHI	BENI KHURD
DAMDAMI	SALIMA	MANKHAP
SARHU	GHURNA ARAJI NAWADIH	BENI KALAN
URDWAR	ARAJI DANGWAR	EKDARI
MAJHAULI	CHAUKHANDI	SHIUPUR
GHURWA	NAWADIH	KUSHA NARAENPUR
CHAUKHANDA	DANGWAR	GAONKHAP
BARWADIH	NIADAIN	MARHA
AKHAURI KHAP	POKHRAHI	CHANKAR KASTURI
DHANIA	BANIADIH	POLDIH
OBRA	KUNARWA KALAN	SABANO
BAHERA	KAMAT	BAHADUR BIGHA
BEDAULIA	BAREPUR	BEGAMPURA
TAKEA	DIHRI BISHRAMPUR	TENDUA
ALINAGAR	HUSSAINABAD	NAUKAINIA
CHANKAR GOPAL	BIRGAIN	BELBIGHA
TONGRA	LANGAR KOT	SADAJAL
KOSI	JURIBANDH	BULAND BIGHA
REPURA	PATHRA	KARIMANDIH
KURMIPUR	NEMHAT	SONBARSA
KACHRA	ARAJI SINDURIA	BARDIHA
POKHRAHA	RUPNARAENPUR	JHARI KHURD
KESWAHI ALIAS CHHAKAURIA	KHAIRA	JAMUA
DANDILA		

State Level Environment Impact Assessment Authority Approved Jharkhand, Ranchi

जिला खनन पदाधिकारी
पलामू मेदिनीनगर

POTENTIAL ZONE DEMARCATION ON LESLIGUNJ BLOCK OF PALAMAU DISTRICT

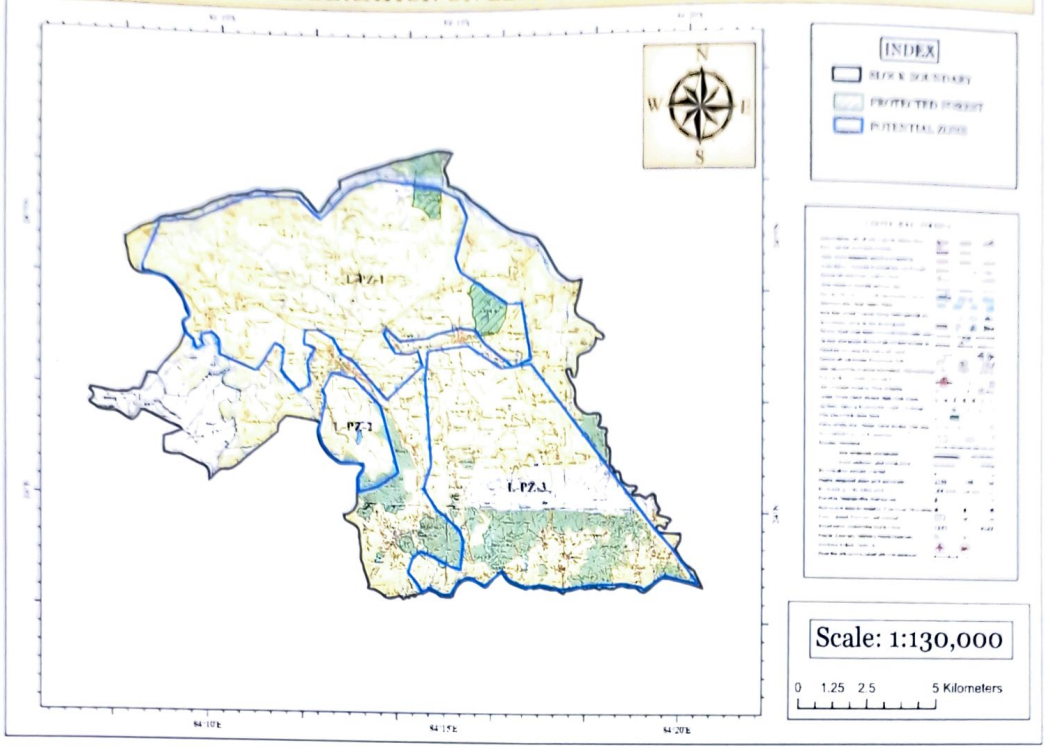

Map Showing Identified Potential Stone Deposits In Administrative Boundary Of Block - Lesligunj Dist- Palamu, Jharkhand, India

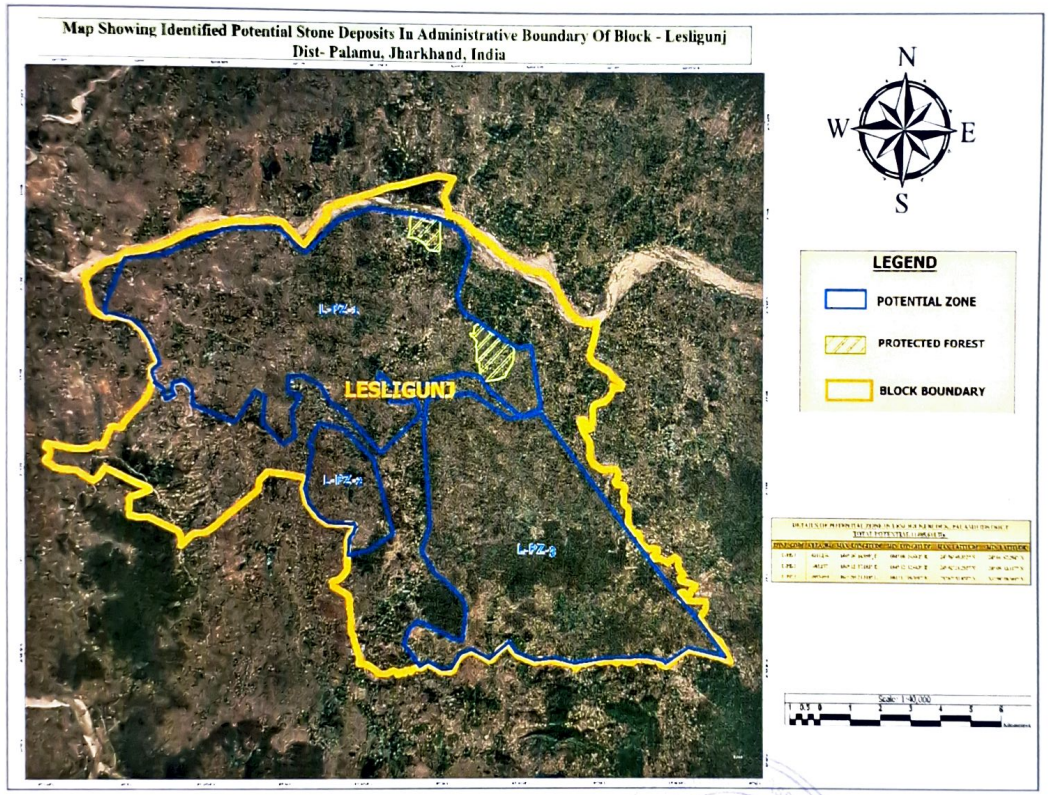

Approved

जिला खनन पदाधिकारी
पलामू मेदिनीनगर

POTENTIAL VILLAGES OF LESLIGANJ BLOCK		
JHAGARPUR	KUSHA	PHULANG
PURNADIH	MURUBAR	ASALPAHARI
SHONSH	JAMUDIH	PIPRA KHURD
DHELA	RAMSAGAR	PURSURAM KHAP
KURAINPATRA	KUNDRI	BARAON ALIAS TETARDIH
KAMAL KERIA	LOTWA	BABHANDIH
GORADIH KHAS	GORADIH PIPRAHAT	CHAUKHARA
JURU	RAJOGARI	NAUDIHA
SONHI SARAI	GORADIH KOTHILWA	KOIRIPATRA
BAKSIDABRA	GORADIH JAGATPURWA	KANANDE ALIAS NIZPATCHATTI
HARATUA	SOTMDABRA ALIAS PANREDOBRA	AKHAURIPATRA
KUBUA	ORIA KALAN	KATHAUNDHA
ERUA	AKHOURIDIDRI	NAKTI
DABRA	SANGBAR	ITAHE
TENAR ALIAS NAWADIH	JOGIASOHRI	URHULIA
GENTHA	MADHODIDRI THAKURDIDRI	TURKADIH
CHANDAIGIR	THAKURAIDIDRI CHAKAIDIDRI	JALANGA
PACHMO	LOHRA	BHALMANDA
DARUDIH	GORADIHTOLI	JAINGRA
BANUA	BABU DUMI	SONBARSA
SOHGORA	AKHAURI DUMI	MUSWA KHAP
MARIBANG JAGIR	MURMUSI	MAHARJA
MARABHANG IJARA	LESLIGANJ	ALAULA
RAJHARA	TEUGRI	DUGILA
NAWGARH	KOTKHAS	BARIATU
KAMALPUR	SITADIH	CHAURA
BHAKASI	KANAUDA	BANSDIH
PAHARI KHURD	BASAURA	RAMANAND DABRA
PAHARI KALAN	MUNARIA	AMWA
KIRTO	ALAMPUR	PHUDIA
HARSONGOA	CHAKNAWADIH	BAKAS KHAP
BANSDOHAR	JHASKATIA	BAIRIA
PATKHAULIYA		

State Level Environment Impact Assessment Authority * Jharkhand, Ranchi *
Approved

जिला खनन पदाधिकारी
पलामू मेदिनीनगर

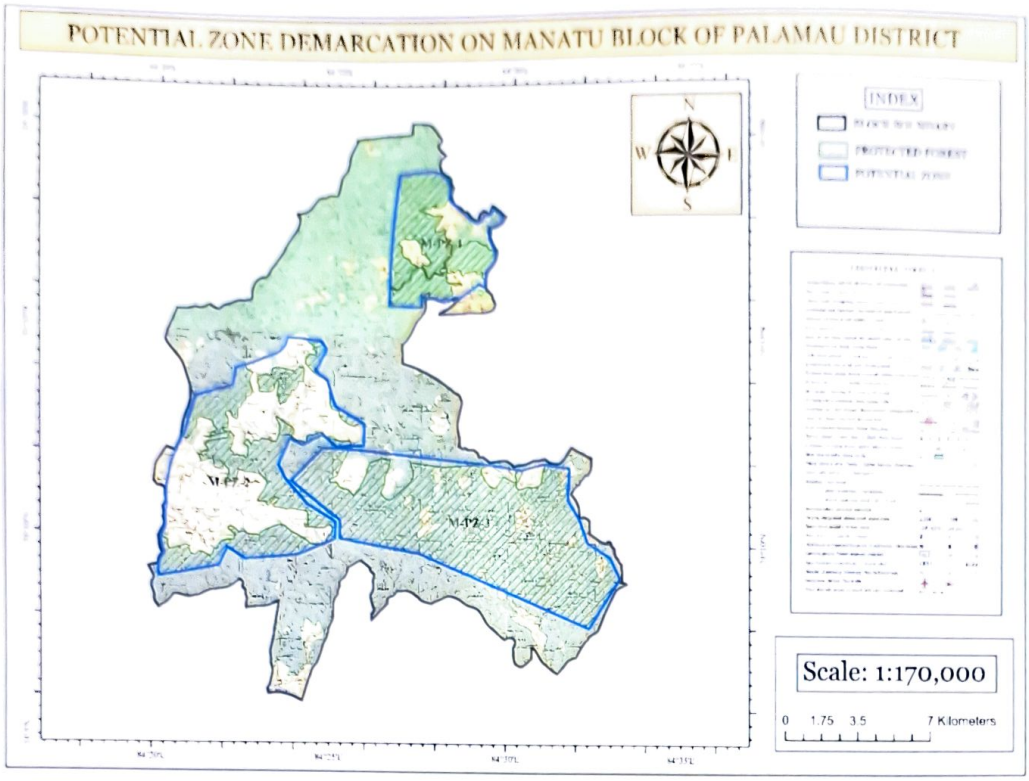

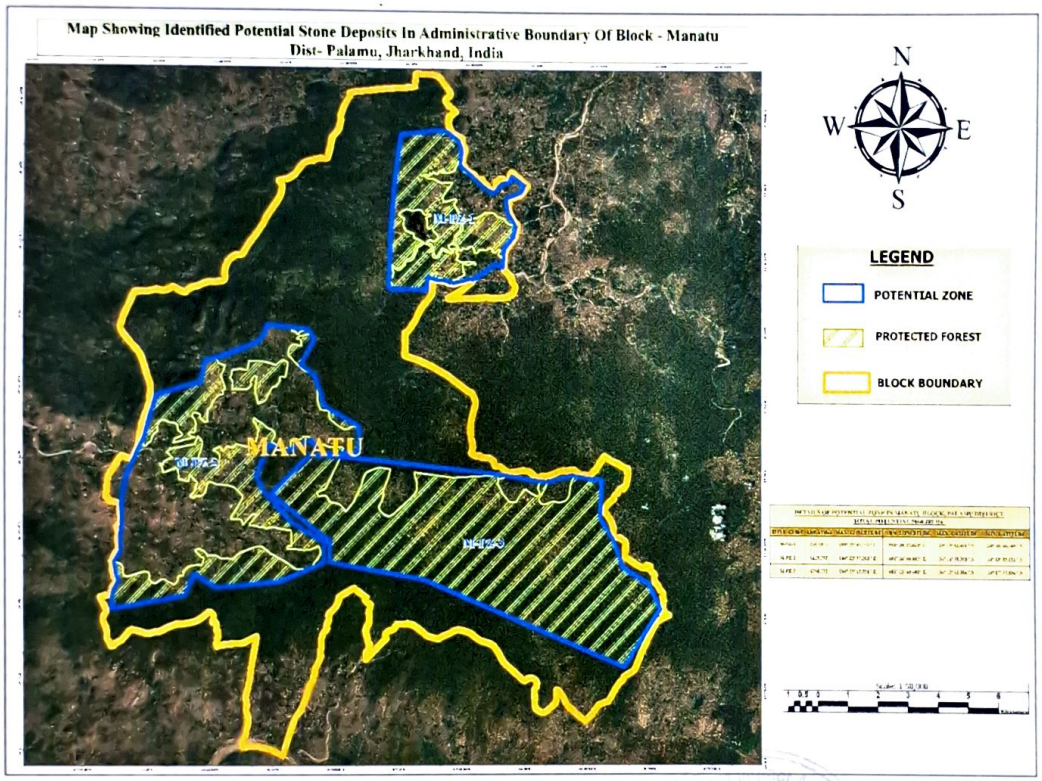

Approved
State Level Environment Impact Assessment Authority
Jharkhand, Ranchi

जिला खनन पदाधिकारी
पलामू मेदिनीनगर

POTENTIAL VILLAGES OF MANATU BLOCK	
KUNDILPUR	KAIRADIH
MASURIA	PANNADIH
RANGEYA	BHITKILA
ADAURIYA	SEMRI
TIHA	KARMA ALIAS TILHA
DHUMKHAR	BHAINSASUR
CHANPI	PADUMA
KHARIKDAG	DEWDIH
GHIRSIRI	JAGIRHA
NAWA	BANSI KHURD
PATRA	DUMRI
PASIYA	DALDALIA
CHUNKA	SIKNI
DHANIBIGHA	BISRANW
MUKTA	KEDAL
BIHRA	MORAINIA
RAHEA	SIKDA
GHANGHRI	NAGAD
JASPUR	GARWAL
RABDA	SOHE
MANATU	KARMA
MAJHAULI	KARWAT
TETAR	JHANTI
NAUDIHA	PURNADIH
KARAILA	SILDAG
TILO	BASKATIA
GARHWAT	KORDA
TELIADOHAR	MITAR
PAKARIADIH	MADHEA
BUDHANDIH	TANRWA

State Level Environment Impact Assessment Authority * Jharkhand, Ranchi *
Approved

जिला खनन पदाधिकारी
पलामू मेदिनीनगर

POTENTIAL ZONE DEMARCATION ON MOHAMADGANJ BLOCK OF PALAMAU DISTRICT

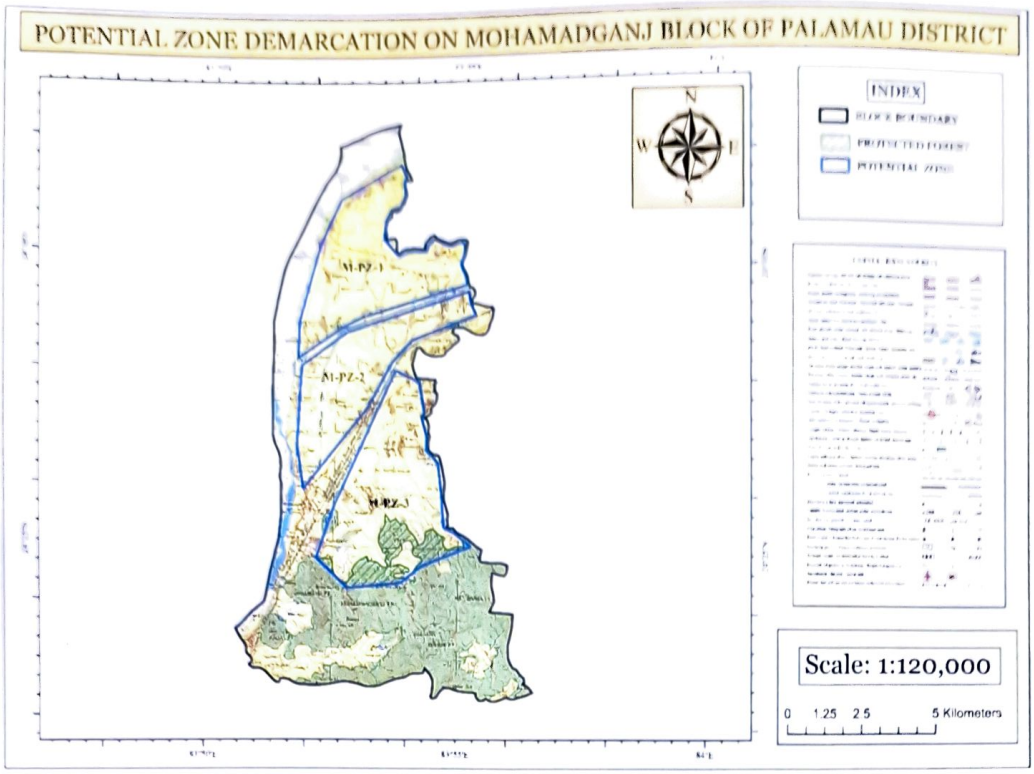

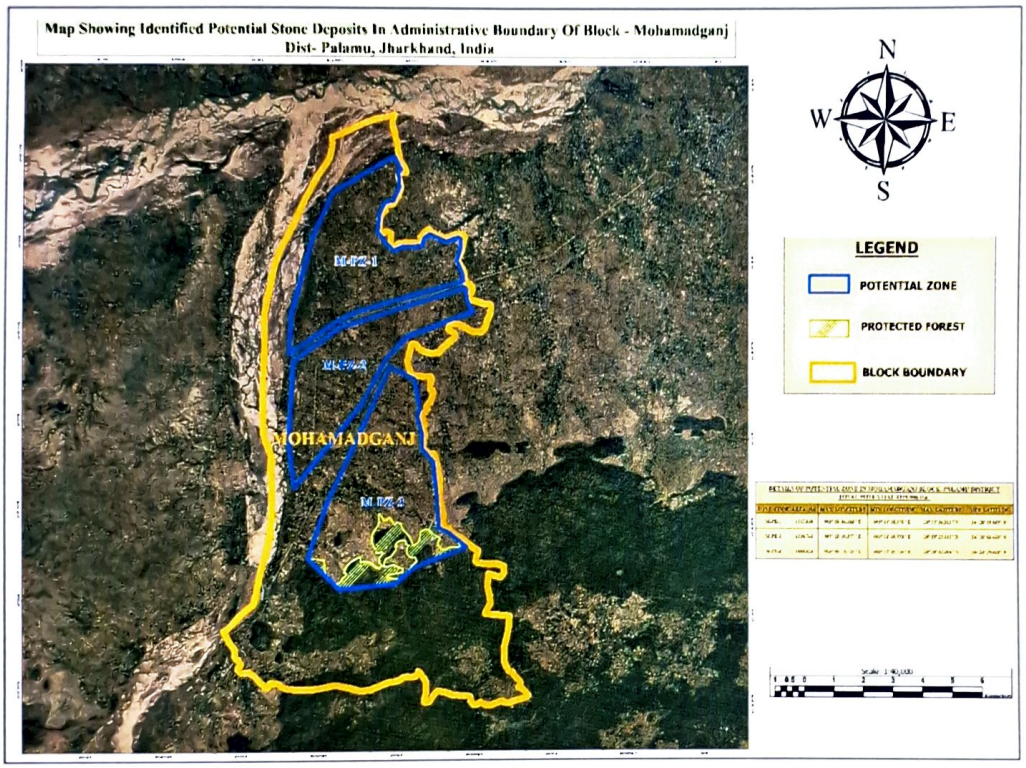

State Level Environment Impact Assessment Authority
Approved
Jharkhand, Ranchi

जिला खनन पदाधिकारी
पलामू मेदिनीनगर

POTENTIAL VILLAGES OF MOHAMMADGANJ BLOCK
KEWALPURA
KARARIA
POTO
BHAJANIA
BHALI
GONRADIH
PIPROBANDH ALIAS BASARIAOHAR
BATAUA
GANGAPUR ALIAS LANKASUR
MOHSINNAGAR ALIAS MUHAMMADGANG
HATHIDAHA
LATPAURI
RANIDEWA
KOIRIADIH
ADHAURA
PANSA
CHECHARIA
KHARKHOI
TARA
BALDIHRI
KOSHIARA
RAMBANDH
TENDUA KALAN
PACHPOKHRI
DHAWALPURA
PACHPOKHRI
BHAGRD
DUBA
GAJIBEHRA
SAHARBEHRA
BIRDHAUR
DALI
SABANWA
GAJRAHI
KOLHUA SONBARSA
RASULPUR

State Level Environment Impact Assessment Authority Approved Jharkhand, Ranchi

जिला खनन पदाधिकारी
पलामू मेदिनीनगर

POTENTIAL ZONE DEMARCATION ON NAWABAZAR BLOCK OF PALAMAU DISTRICT

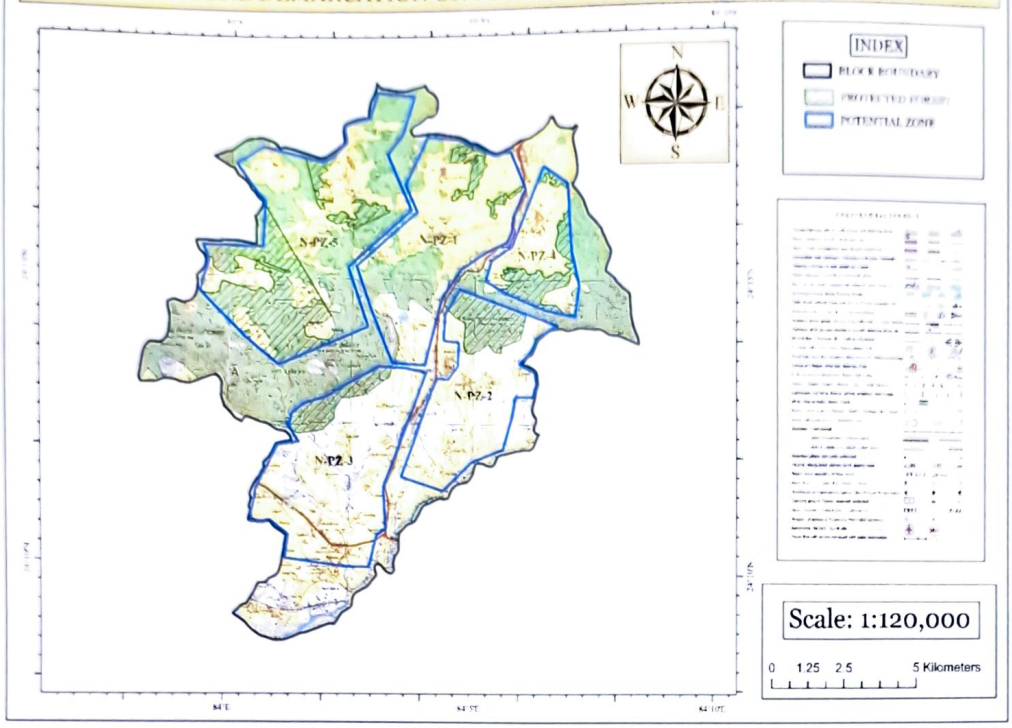

Map Showing Identified Potential Stone Deposits In Administrative Boundary Of Block - Nawabazar Dist- Palamu, Jharkhand, India

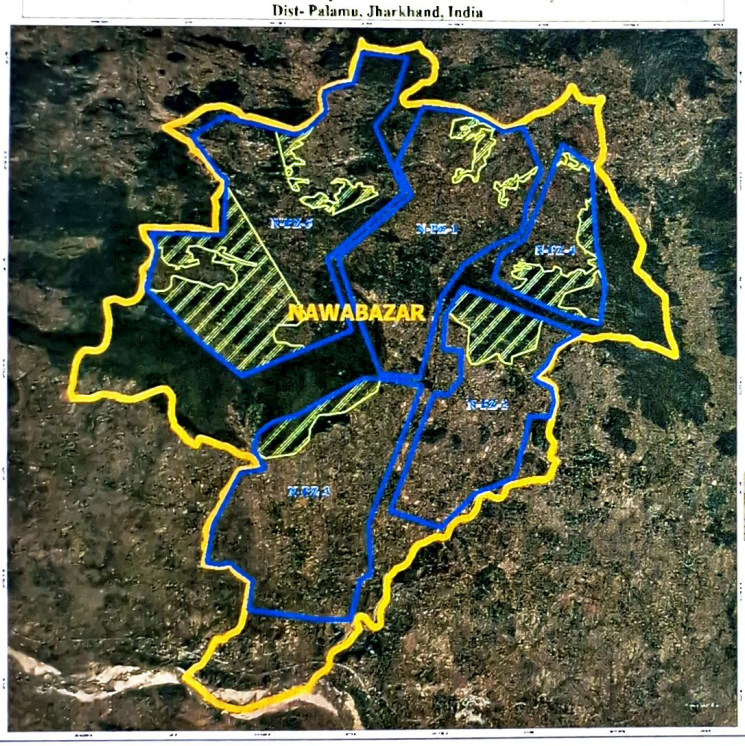

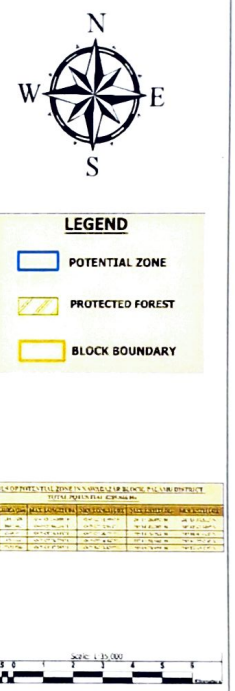

State Level Environment Impact Assessment Authority
Approved
Jharkhand, Ranchi
जिला खनन पदाधिकारी
पलामू मेदिनीनगर

POTENTIAL VILLAGES OF NAWABAZAR BLOCK
SOHDAG KALAN
SOHDAG KHURD
THEKHI
ITKO
SINJO
RAJDIRIA
KUMBHI KALAN
MAHUGAIN
KORTA
TAMDAGA
TATI PATHAL
TULBULA
DAMARO
TUKBERA
KHOKHMA
BANA
KANDA KHAS
TALI
BAJNA
BARAHMORIYA KALAN
SARAUNA
PIPRA
MALHATOLI
TURIDAG
BANAUDHA
DINDI
PATARIA
CHACHARIYA
LADI
RABDA
CHANEA
ODHKUNDA
KHAMDIHA
BASAUN
RABDA

State Level Environment Impact Assessment Authority * Approved * Jharkhand, Ranchi

जिला खनन पदाधिकारी
पलामू मेदिनीनगर

POTENTIAL ZONE DEMARCATION ON PADWA BLOCK OF PALAMAU DISTRICT

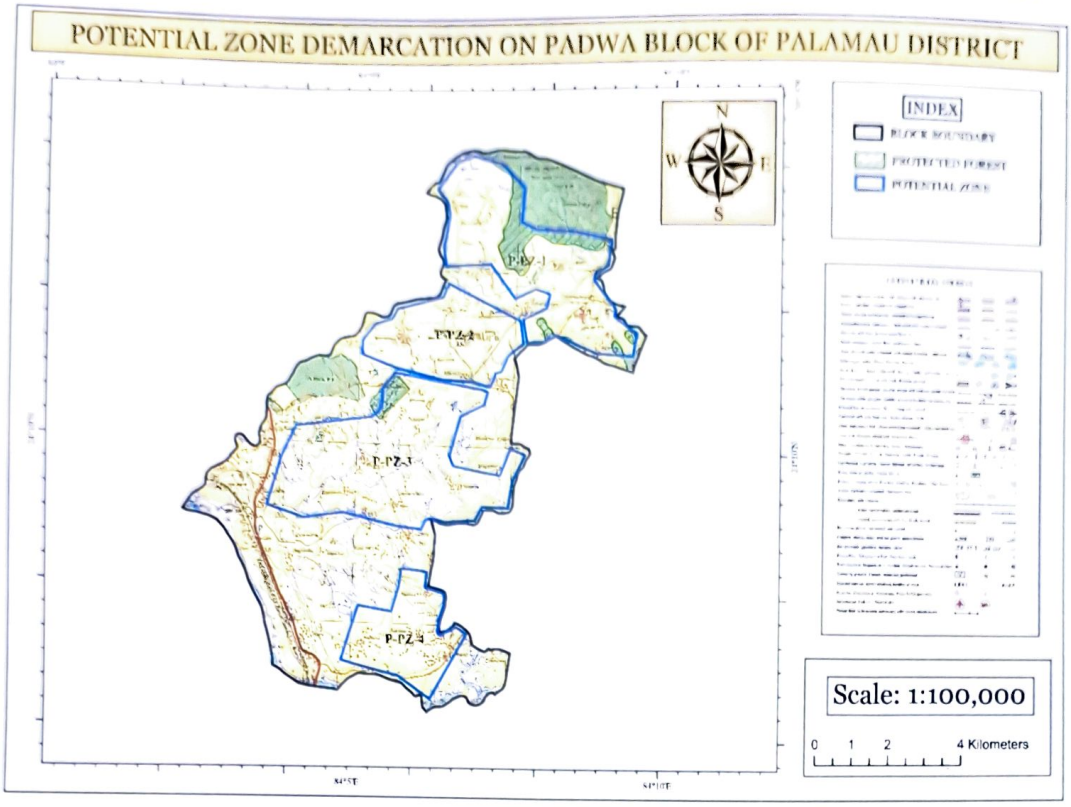

Map Showing Identified Potential Stone Deposits In Administrative Boundary Of Block - Padwa
Dist- Palamu, Jharkhand, India

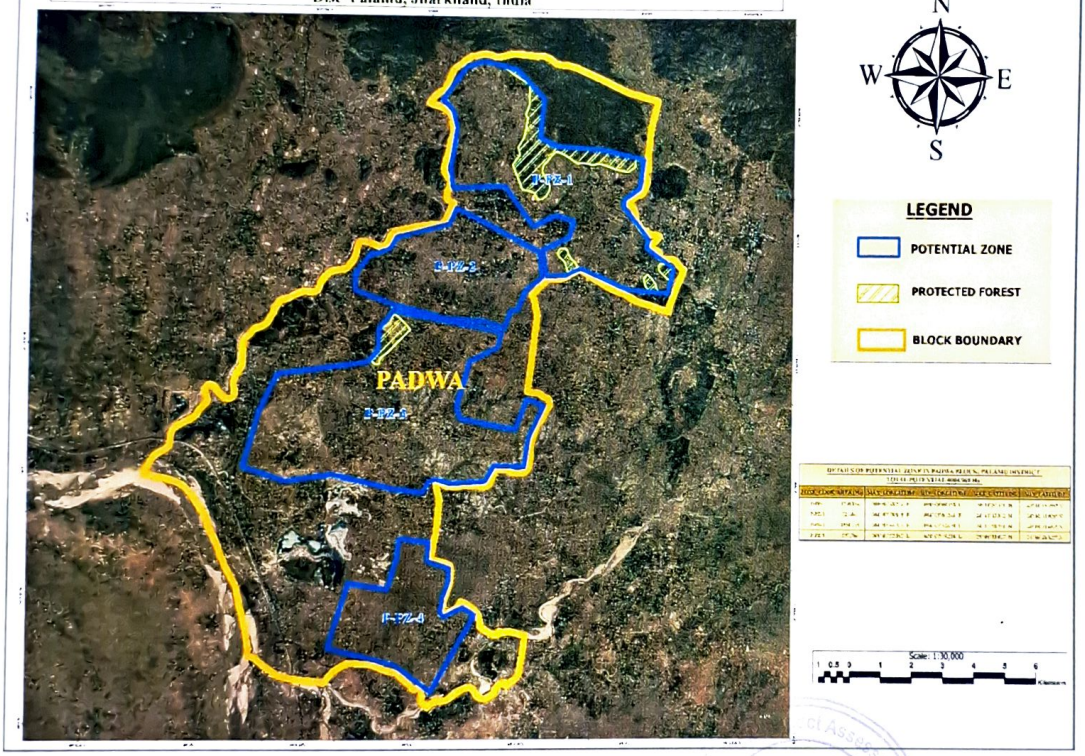

Approved

जिला खनन पदाधिकारी
पलामू मेदिनीनगर

POTENTIAL VILLAGES OF PADWA BLOCK
CHAKRUDARPUR
MAYAPUR KALAN
LAMI
PATRA
SARAIYA
SIKA
PANDWA
KOKARSA
BASU
BHUSRA
MURMA
JHARI
AHORI
BARWADIH
DERWA
CHHECHHAURI
RABDI
DULHI
MAJHIGANW
BUCHI
LOHANDI
LOHANDA
BATSARA
SAKHUA
GOLHANA
MANHAR
GARERIADIH
CHILHI

State Level Environment Impact Assessment Authority * Jharkhand, Ranchi *
Approved

जिला खनन पदाधिकारी
पलामू मेदिनीनगर

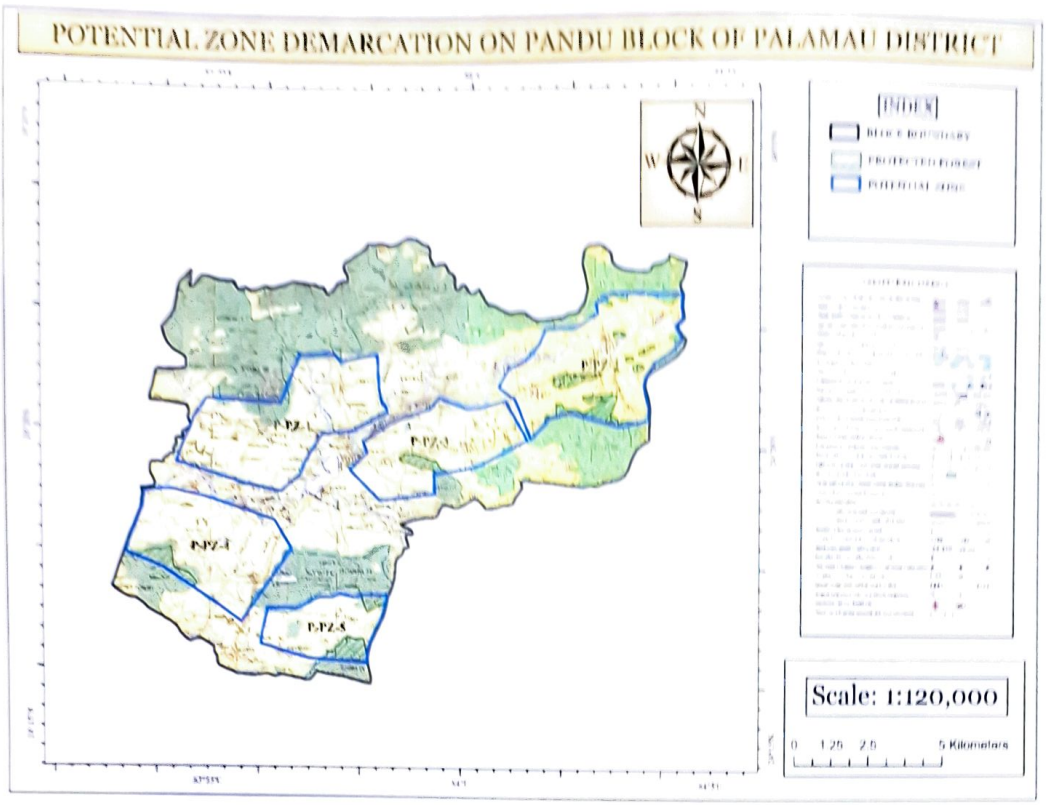

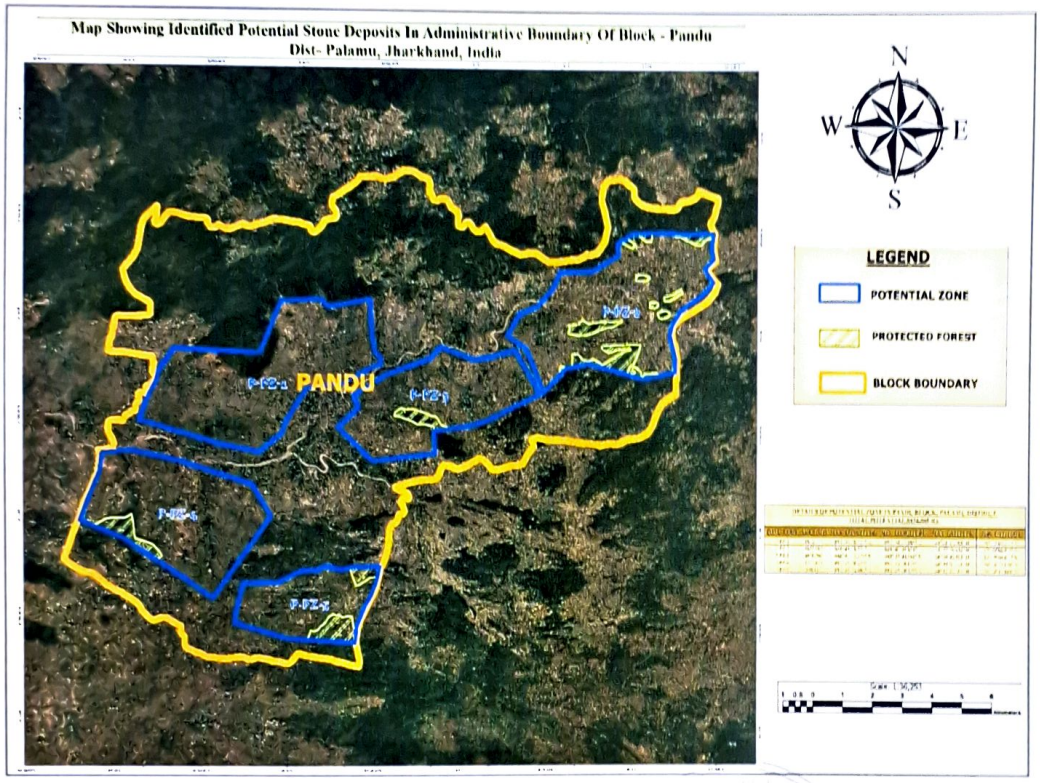

Approved

जिला खनन पदाधिकारी
पलामू मेदिनीनगर

POTENTIAL VILLAGES OF PANDU BLOCK
PANRU
OBRA
BELHARA
POKHRI
SILDILI
KANTI
BASDIHA
KHAIRA
DALA KALAN
TISIBAR KHURD
DALA KHURD
JHARNA KHURD
JHARNA KALAN
DHANUDIH
CHANAUKHAR
LOTRA
KUNRWA KHURD
KUNRWA KALAN
PHULIA
ORDIHA
SIHALDEO
SALHANA
CHAPIA
DARUA
CHAURA
ACHANGA ALIAS HARKA
KUTMU
GAURA
LAWARPANRU
KARAMDIH
KHURA
KUSHHA KAJRU
MAHULI
HISRA
KAJRU KALAN
SIKNI
GOLPA
KULIA
GUASARAI
RABRI
MURUMATU ALIAS MURURATU
RATNAG
MAHUGAWAN

State Level Environment Impact Assessment Authority
Approved
Jharkhand, Ranchi

जिला खनन पदाधिकारी
पलामू मेदिनीनगर

POTENTIAL ZONE DEMARCATION ON PANKI BLOCK OF PALAMAU DISTRICT

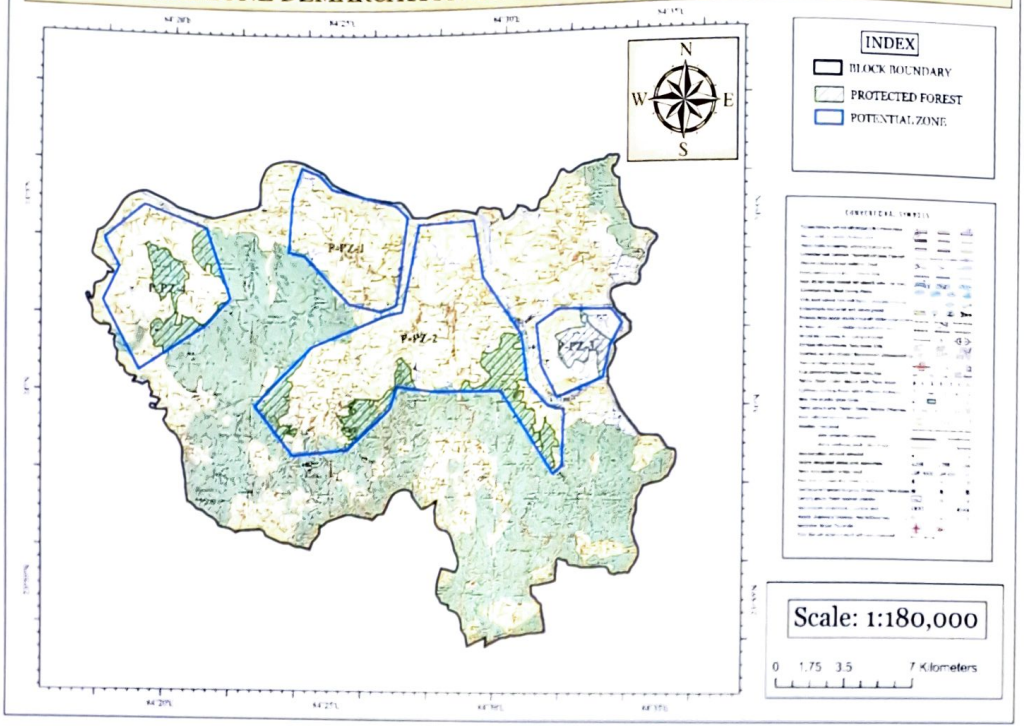

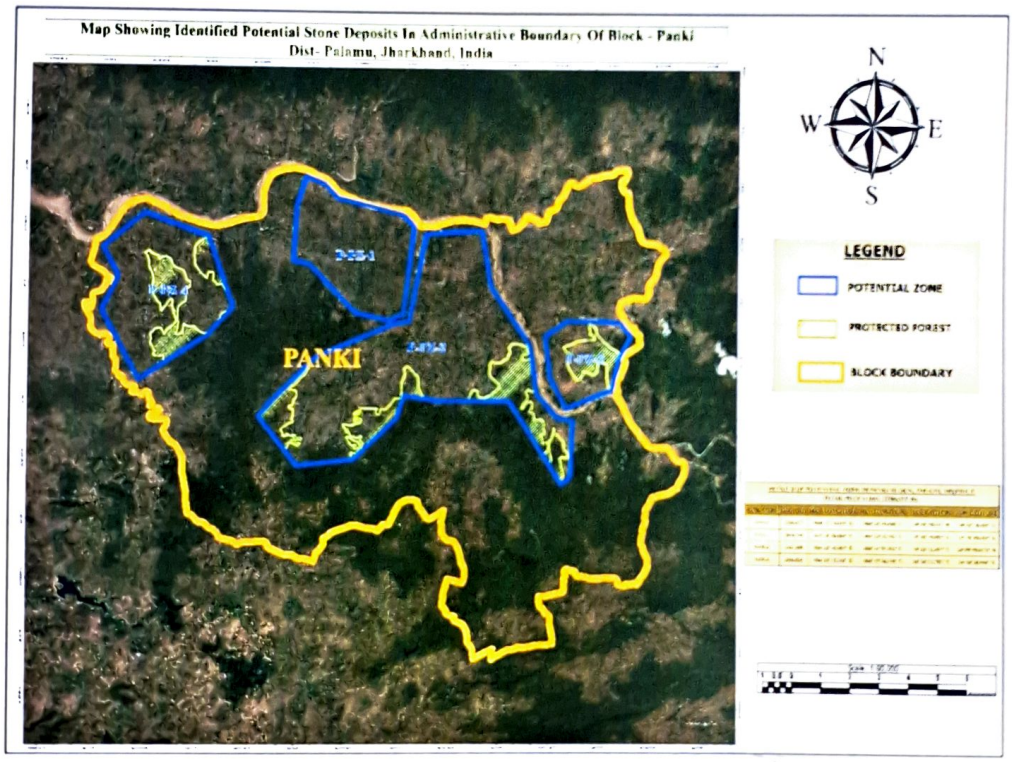

Approved
State Level Environment Impact Assessment Authority
Jharkhand, Ranchi

POTENTIAL VILLAGES OF PANKI BLOCK		
AMBALORI	PHULWARIA	BHUINYA KURHA
TELDIHA	CHANPI KALAN	CHANDARPUR
BALMUWAN	KHAPAR MANDA	BASDIHA
SUGALIM	MANATU	SURJAUN
BHARI	CHANPI KHURD	DANDAR KHURD
RANNE	RANADAH	MANRAN
SALGAS	BARKADAHA	KHAP
PUNAINI	HATWAR	TOLA MANRAN
SUNRI	BARODIRI	BOCHDOHAR
MAHUGAIN	GARHGANW	KAMTOLA
BHANG	DURIATU	CHANDARPUR
HARLAUNG	KARAR	TARWADIH
BANAI	PARSAWAN	NIMACHAK
BANKI KALAN	NAUDIHA	PATHRA KALAN
CHAUPHAL	SORATH	PATHRA KHURD
BASARIYA	ULGARA	BIRU
KUNWAI	BARKADAHA	KAMAT
GOGAR	SARAIDIH	PARSOTIMPUR
PIPRA KALAN	MAJHAULI	KAKRIGARH
TAIYA	MANGARPUR	KERKI
PAKARIYA	NAWADIH	HUSENIGURH
BANRI PAKARIYA	BARAHMORIA	AHIRGURHA
DANDAR KALAN	GORIHARA	MAHE
BARWAIYA	JASPUR ALIAS CHERIBAR	MANHI PIPRA
TETRAIN	BALUDIH	MAHUGAIN
TOLA CHATTI	KOLHUA	SANGALDIPA
BELA	POKHRAHA	SONS
SARAUNA	CHOREA	NAWA GARH
BAIDA	MAULAGANJ	RADHADIH
DHUB	JOTANG	ASARHIA
BARWADIH	KUSRI	KOSERI
UKSU	ASEAHAR	DARYAPUR
PANKI	PARASIA	SURJAUN
HARNA	KELWA	RATANPUR

State Level Environment Impact Assessment Authority Jharkhand, Ranchi
Approved

जिला खनन पदाधिकारी
पलामू मेदिनीनगर

POTENTIAL ZONE DEMARCATION ON PATAN BLOCK OF PALAMAU DISTRICT

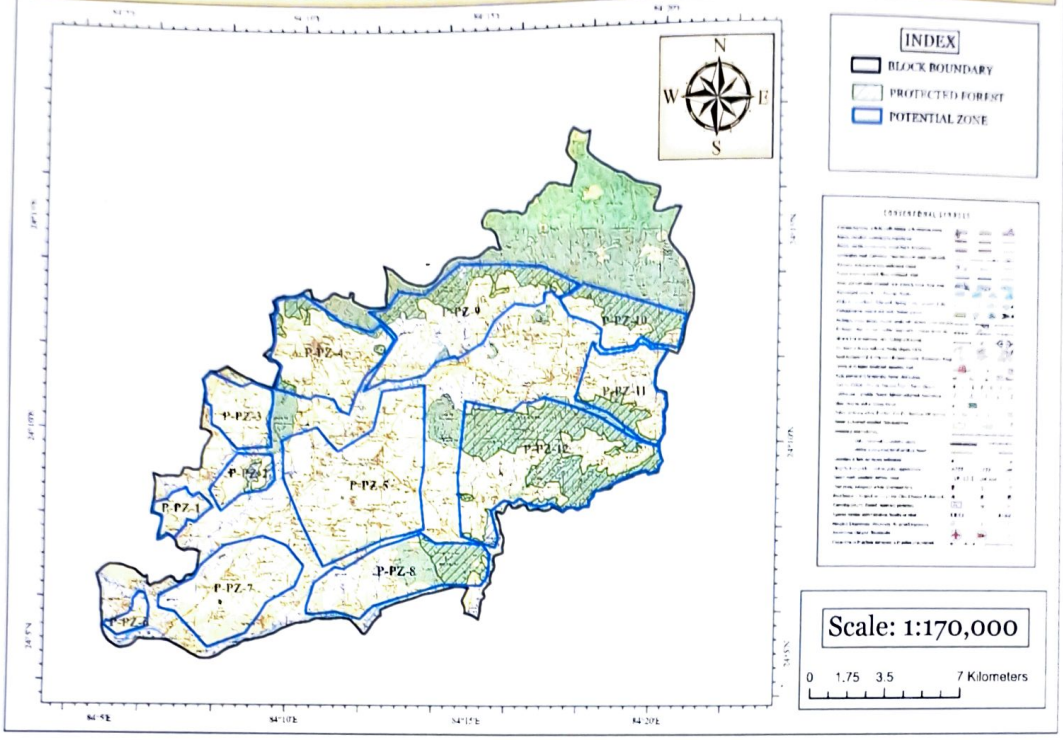

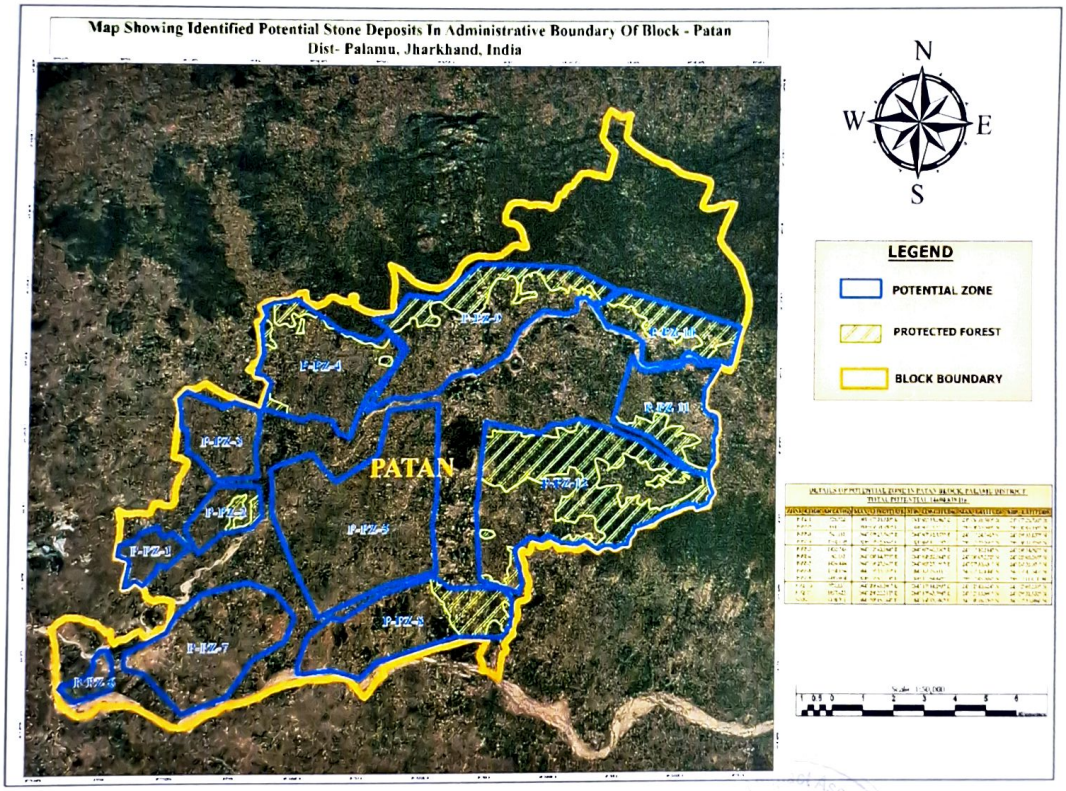

Approved
State Level Environment Impact Assessment Authority
Jharkhand, Ranchi

जिला खनन पदाधिकारी
पलामू मेदिनीनगर

POTENTIAL VILLAGES OF PATAN BLOCK		
NAUDIHA	MAHULIYA	SADHPUR
LEDGAL	SEMRI	SANDA
KOSIARA	BAIDA KALAN	MAHULIA
POKHARIA	NAVADIH	MAJHAULI
ANGRA	PALHE KHURD	LARBANDHHWA
MAJHAULI	BIJRA	KHAPARMANDA
DHANGARDIHA	HURUHANSA	HOMIA
BORADAH	UTAKI	KATRI
NAWA KHAS	JONRA KALAN	HESLA ALIAS KASWA KHAR
KANAUDI	AJAN MAYAPUR	JAIPUR
JAGODIH	IMLI KHAS	PAKARIA
LOINGA	CHATMA	CHURADOHAR
KALAPAHAR	MANIKA	BANDUA
AREDANA	BARDIHA	HURDAGA
KARAR KALAN	DIHARIA	BASALPUR
RABDI	KISHUNPUR	JITADIH
MERAL	DARHA	DURHI
SIKI KALAN	JANGHASI	MAHULIYA
KANKE KHURD	BIKUA	ROL
JHARI NIMIA	KHARAUNDHA	TISIBAR
KHAMHI	KURWA	KOLHUA
KOIRIADIH KALAN	KUNDRI	HURI (BARSAITA)
PAKRI	KARIAHAR	GHURDEWA
TETARIA	PHUSNA PATHRA	BARMURIYA
RAJHARA	CHAUGAIN	BHURWA
DANDAI	AMWA	SOLE
S@NTHA	SIRMA	DHANGAIN
KHAIR DOHAR	JUIMARAN PATHRA	SAHDEWA
KISAINI	GAHAR PATHRA	PANDEPURA
LAMBA	HISRA ALIAS BARWADIH	MARARIYA
PATAN	KUNARBANDH	BALGARA KALAN
KELHAR	KOIRIADIH KHURD	JORA KHURD
SAGUNI	BISHUNPURA	BANJARI
SAGUNA	SAKHUI	DHANGARDIHA
SAKANPIRHI	BASDAH	TILKUDIH
NAUDIHA	MOREYA	TANDWA
SATUA	TOLATANDWA	

Approved
State Level Environment Impact Assessment Authority
Jharkhand, Ranchi

जिला खनन पदाधिकारी
पलामू मेदिनीनगर

POTENTIAL ZONE DEMARCATION ON PIPRA BLOCK OF PALAMAU DISTRICT

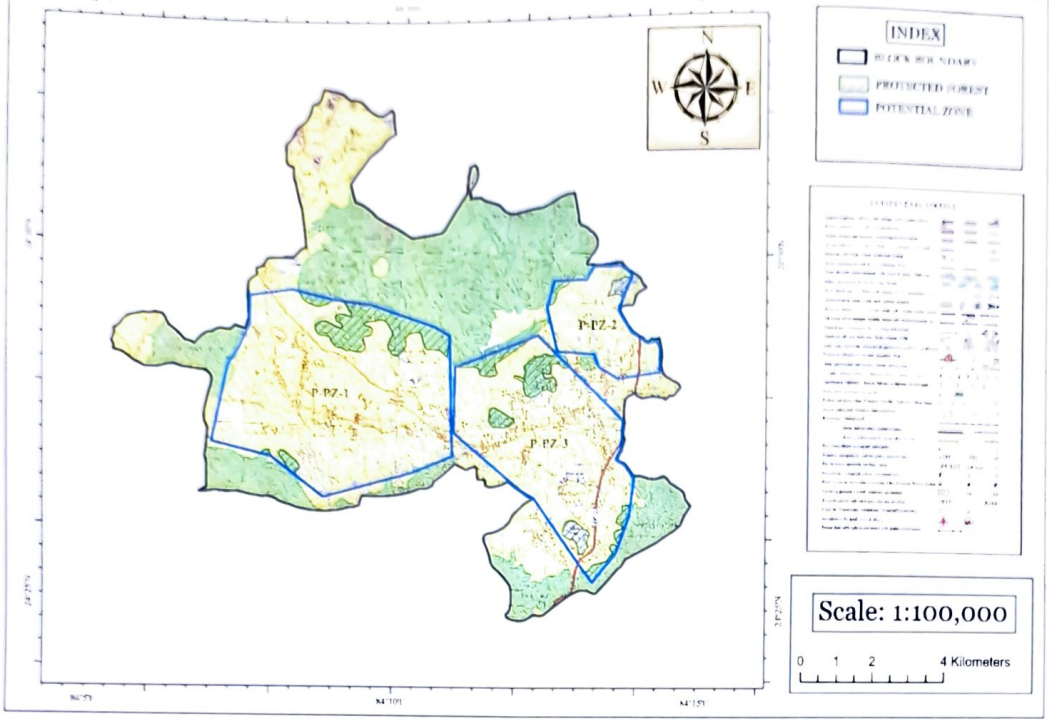

Map Showing Identified Potential Stone Deposits In Administrative Boundary Of Block - Pipra
Dist- Palamu, Jharkhand, India

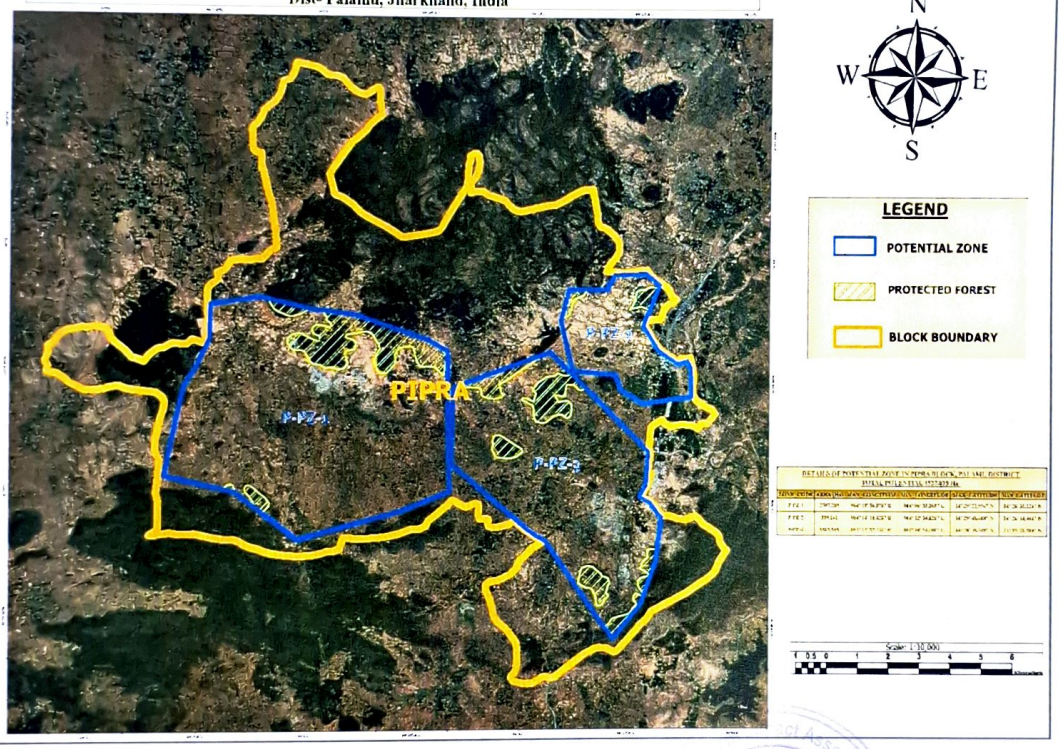

Approved
State Level Environment Impact Assessment Authority
Jharkhand, Ranchi

जिला खनन पदाधिकारी
पलामू मेदिनीनगर

POTENTIAL VILLAGES OF PIPRA BLOCK	
BANSDOHAR	HASANPUR
MARWA	KODWARIA
KUARBANDH	GURIAUTA
GHANSI KHAP	DALPATPUR
LABHRA	JHUMRI
KARMA	CHINGUA
SAGUNA	RAHRIA
BAJIJUA	BISHUNPUR
MAJURAHA	BALHA
BAGSARA	DIHRIA
NAKTIBAR	ANDHARIBAG KALAN
SONBE	KHAJURIA
CHAPARBAR	ANDHARIBAG KALAN
DHUSARUA	GAJNA
BABHANDIH	PIPRA
GAHORA	DAMWA
MASURIA	SHIRIPALPUR
MAHUGAIN ALIAS JADUDIH	JITPUR
SIRNIA	MAHUGAIN
BHANGA	BARDAG
HOLEA	PAHALDEWA
JHARNA	KALIPUR
ORDANA	MADHUBANA
TENDUDIH	SHAKALDIPA
TARWA ALIAS JAGDISHPUR	KUMHARA
TENDUI	NAUDIHA
AMBAJHARANA	

State Level Environment Impact Assessment Authority * Jharkhand, Ranchi *
Approved

जिला खनन पदाधिकारी
पलामू मेदिनीनगर

POTENTIAL ZONE DEMARCATION ON SATBARWA BLOCK OF PALAMAU DISTRICT

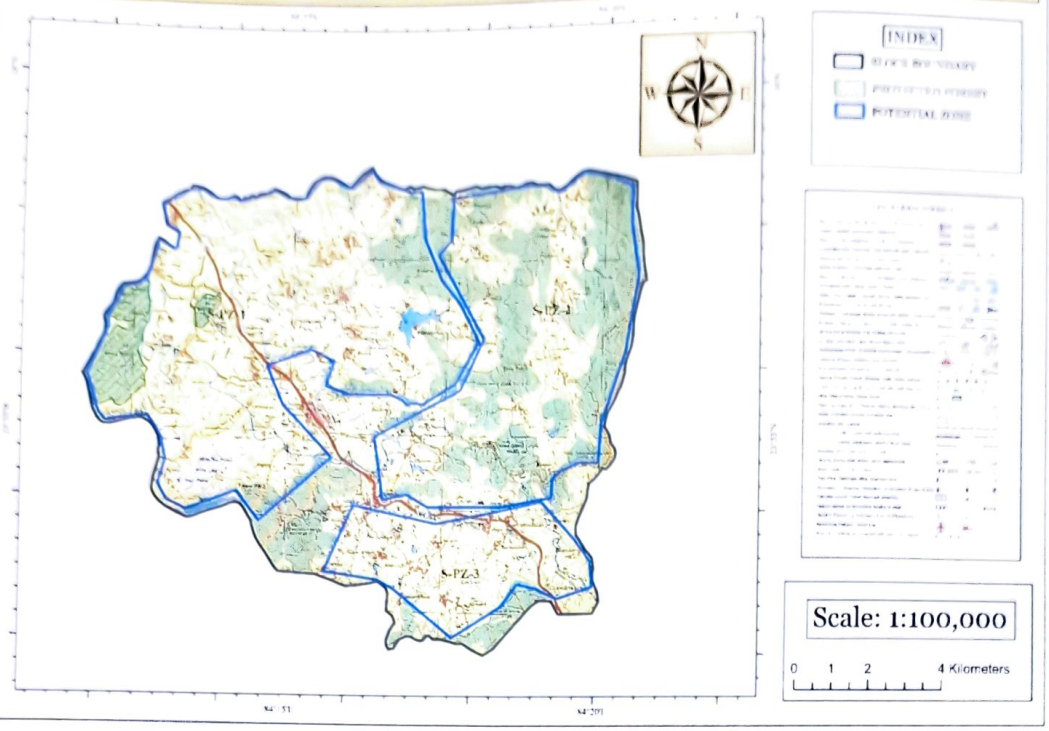

Map Showing Identified Potential Stone Deposits In Administrative Boundary Of Block - Satbarwa
Dist- Palamu, Jharkhand, India

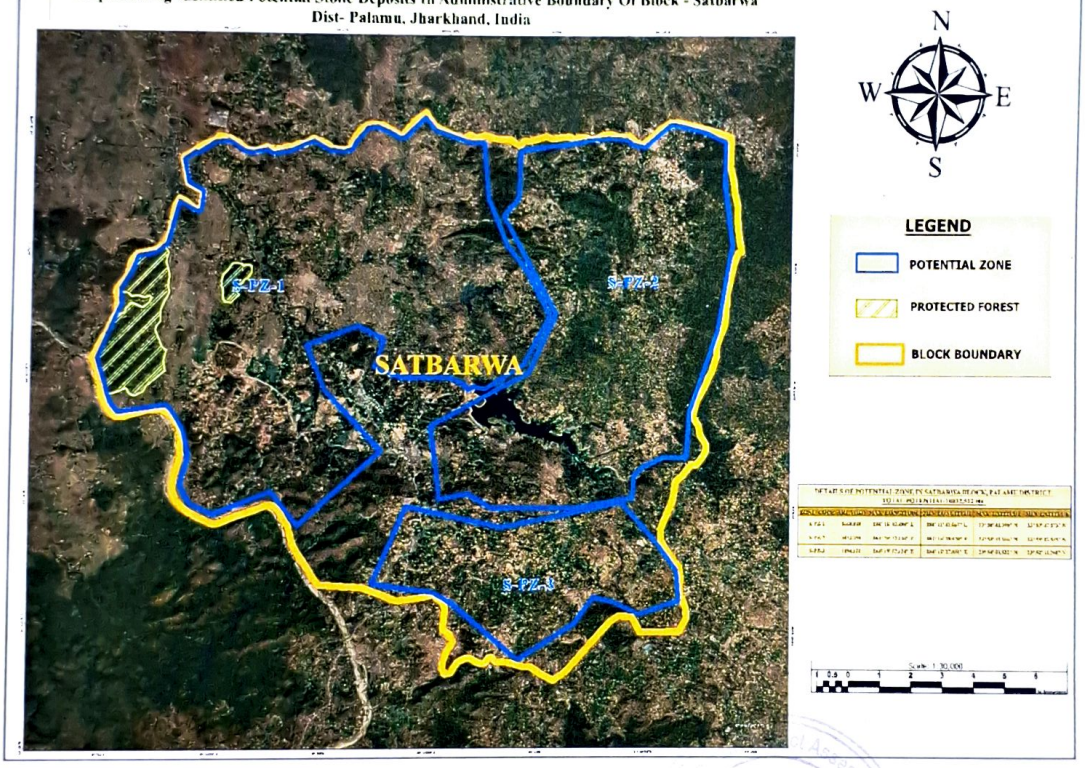

Approved

जिला खनन पदाधिकारी
पलामू मेदिनीनगर

POTENTIAL VILLAGES OF SATBARWA BLOCK	
	DULSULMA
SOHRI	REBARATU
PINRRA	DHABADIH
GHUTUA	KARMA
CHANPI	CHATTI SATBARWA
EKTA	NAURANGA
CHAPARNA	MAANGATGOREA
MUKRUM	SEHRA
BOHITA	JOGIYAPOKHRI
KASMAR	LOHRAPOKHRI
SIURI	THEMA
DURUNA	THEMI
BAKORIA	LONHRI
CHARWADIH	RAJDERWA
	KULIA
	RUPAUNDHA
KASIADIH	SHAHGANJ
RANKI KHURD	PONCHI
	GAURA
	NAWADIH
	TABAR
PURNADIH	MUKTA
DODANG	
PIPRAKALAN	GURHA
KATHAUTIA	
MURMA	SERANDAG

State Level Environment Impact Assessment Authority Jharkhand, Ranchi
Approved

जिला खनन पदाधिकारी
पलामू मेदिनीनगर

POTENTIAL ZONE DEMARCATION ON TARHASI BLOCK OF PALAMAU DISTRICT

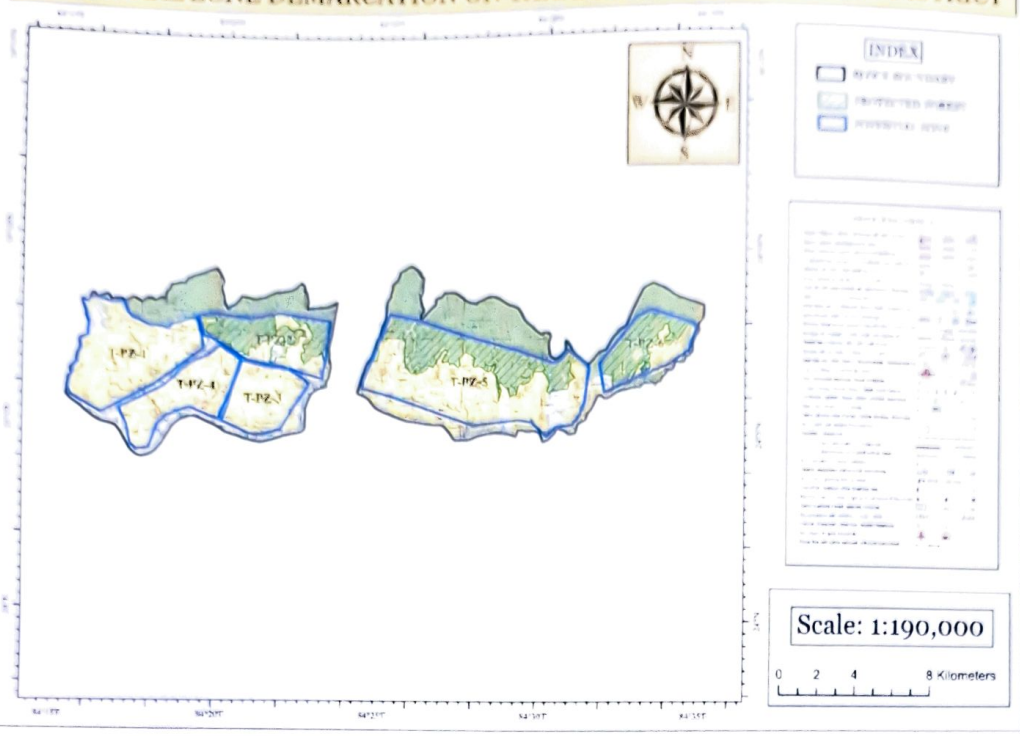

Map Showing Identified Potential Stone Deposits In Administrative Boundary Of Block - Tarhasi
Dist- Palamu, Jharkhand, India

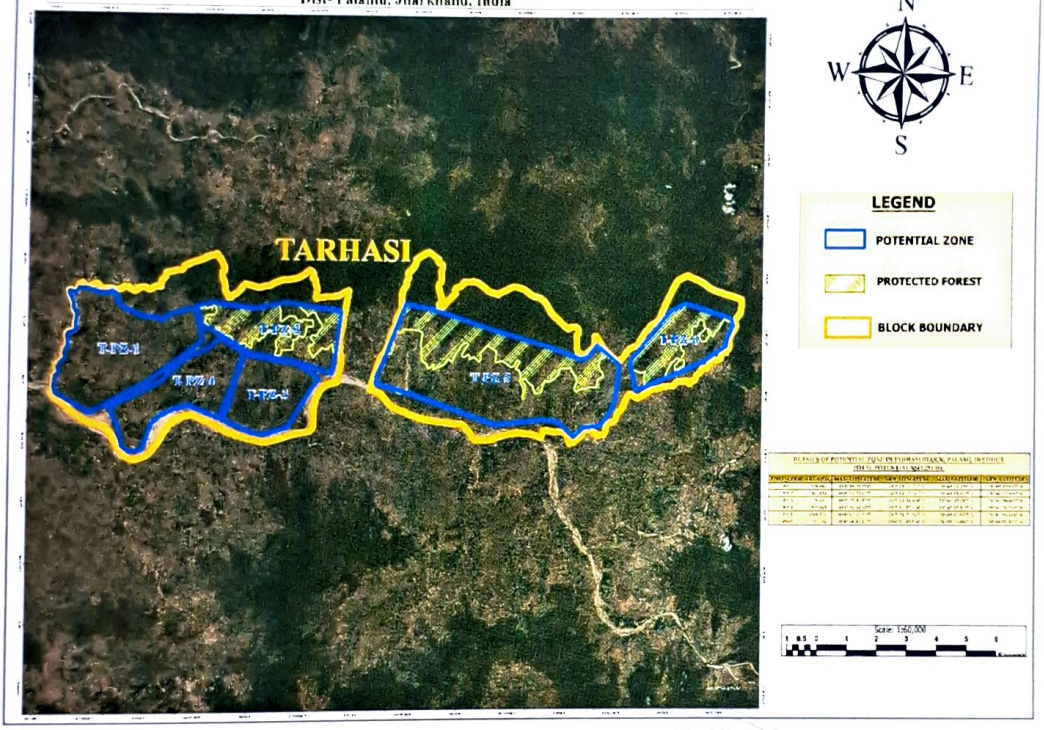

Approved
State Level Environment Impact Assessment Authority
Jharkhand, Ranchi

जिला खनन पदाधिकारी
पलामू मेदिनीनगर

POTENTIAL VILLAGES OF TARHASI BLOCK		
SILDILIYA KALAN	PACHRUKHIYA	JAGUDIH
KOSARA	DHUMA SIKNI	SELARI
DUNDU	LALGARA	TARIYA
KHICHARIYA	DHUNIA	BHALUGARI
NAWA	KAMAL KERYA	CHILHO
DHOBDIHA	DHANGAON	TIRAUNDHA
BAHORNA	MAYAPUR	GOGDA
KOIRIADIH	GURTURI	TARIYA
GULALPUR	SIKNI	MAHARI
SONPURA	MAHUDANR	KUSALDIH
MAJHGANWAN	FOREST	CHHAKNADIH
BALIARI	SENOTI	DELHA
CHHATARPUR	BARAHKURWA	BARKOMA
KASIYADIH	PAKRI	UDAIPURA
PASHAR	CHOPEA	BISHUNPUR
SELARI	JHURHA	MISIR PATRA
SINJO	GHARO	OJHA PATRA
MOHUARI	BASDEWA	TARHASHI
CHHECHANI	TELDIHA	BEDANI KHURD
UDAIPUR	MATPURHI	NAWADIH
TAL	SEYUM BEDANI	MUKUNDPUR
GARDU	BIRAUNDHA	BHANRRA
JAIDU	BEDANI KALAN	BHARRI
JAMUNIADIH	SINDURIYA	ARAKANDA
DEMUGARA	BUDH CHAK	ARKA
GOINDI	SUGI	CHAURA
PURNAHINDIA	PARPAIN	GURHA
HINDIYA	BHAL MANDA	SIRI KEDAL
CHIRI KALAN	SARAIDIH	PARSAIN
JHUMRI	LOHRAYA	PARSAWAN
CHAITA	BARIATU	MAJHGAWAN
KARMA	MAJHAULI	KUMHRADIH
KASMAR	BHARATPUR	PATILA
BAGLA	TANRWA	PATHAKPAGAR
SAMGARH	NAUGARH	BAJALPUR

State Level Environment Impact Assessment Authority * Jharkhand, Ranchi *
Approved

जिला खनन पदाधिकारी
पलामू मेदिनीनगर

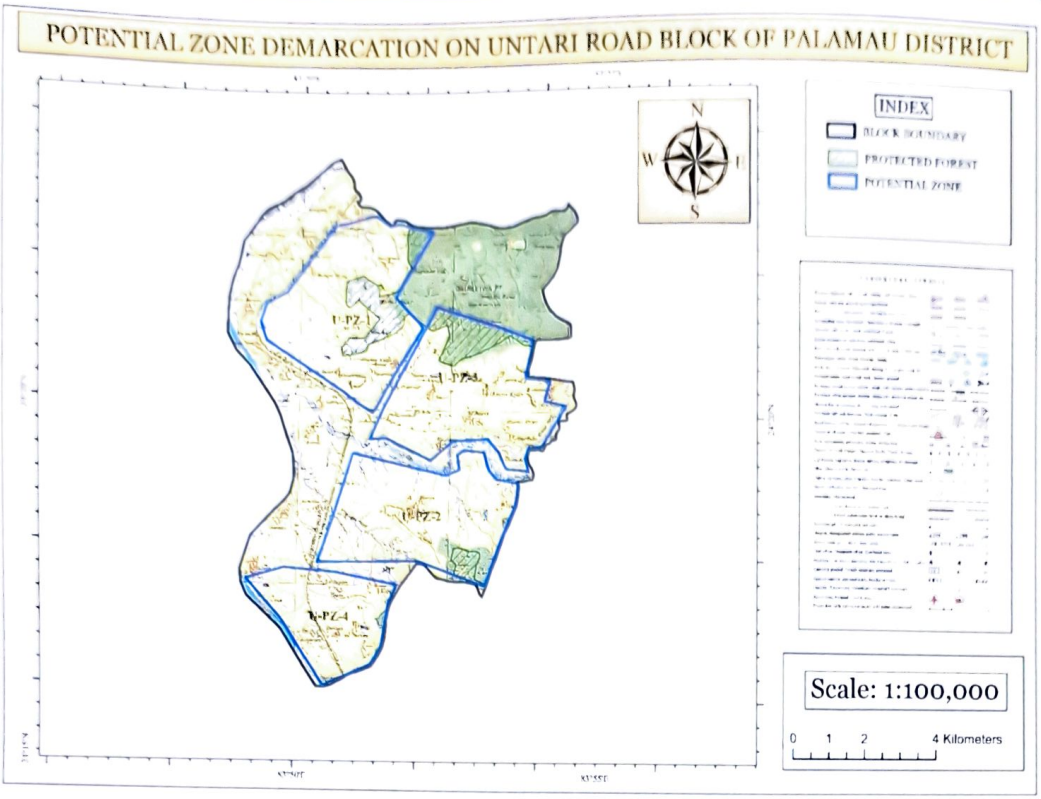

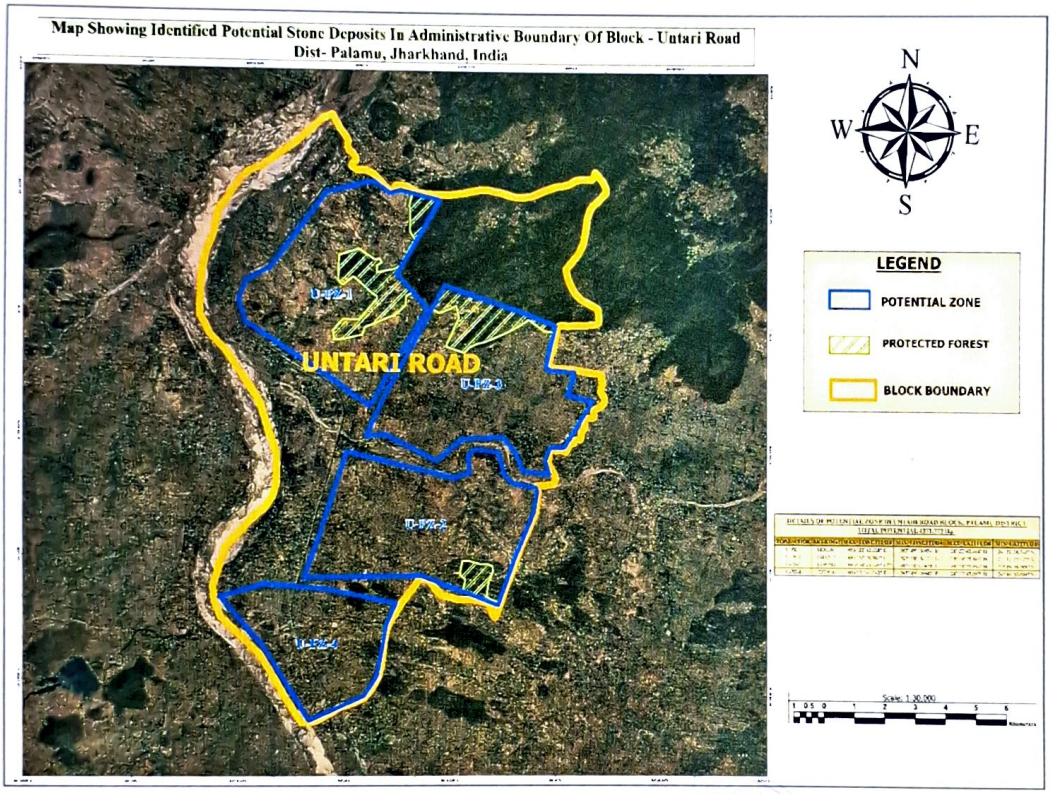

Approved
State Level Environment Impact Assessment Authority
Jharkhand, Ranchi

जिला खनन पदाधिकारी
पलामू मेदिनीनगर

POTENTIAL VILLAGES OF UNTARI ROAD BLOCK
DEODANR
NAWGARH
LUMARATBAHINI
BHADUMA
GAURLETWA
PARATAPPUR
LAHAR BANJARI
MURMA KALAN
SIRHA
DHACHABAR
MURMA KHURD
CHECHARIA
SEMRI
MALWARIA
KALIANPUR
BIRJA
DARUA
SAHASPURA
JOGA
TITAHI
BINHUA
KARKATA
KULHI
PANREPURA
JAMDIHA
KUTMU

State Level Environment Impact Assessment Authority ★ Jharkhand, Ranchi ★ Approved

जिला खनन पदाधिकारी
पलामू मेदिनीनगर

POTENTIAL ZONE DEMARCATION ON NAWADIHA BLOCK OF PALAMAU DISTRICT

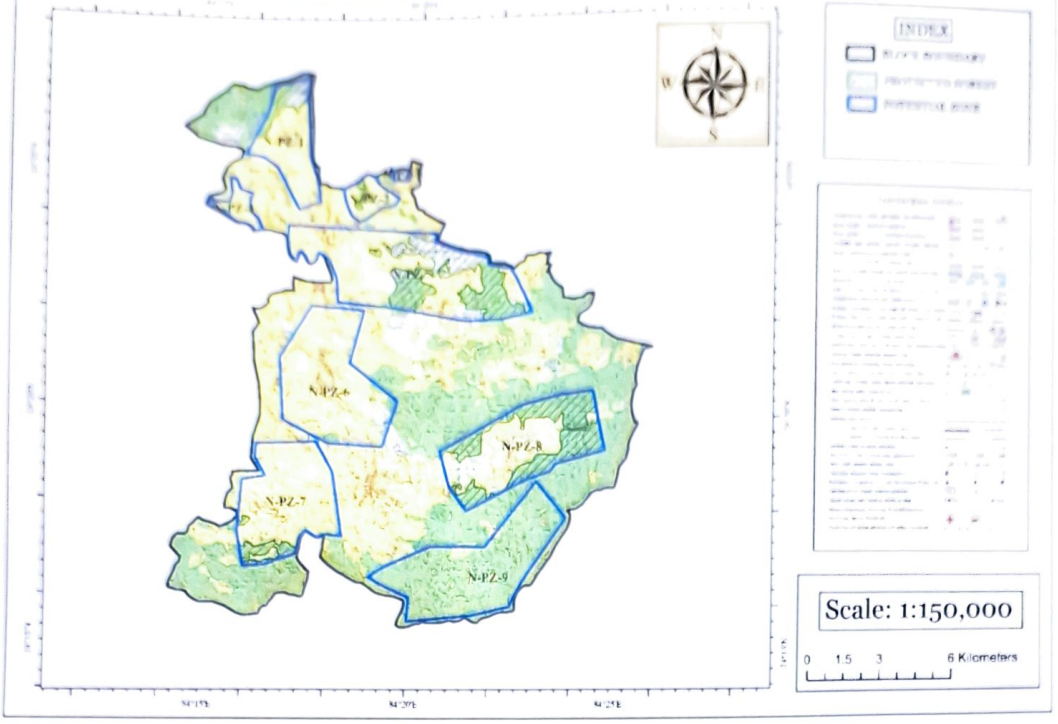

Map Showing Identified Potential Stone Deposits In Administrative Boundary Of Block - Nawadiha Dist- Palamu, Jharkhand, India

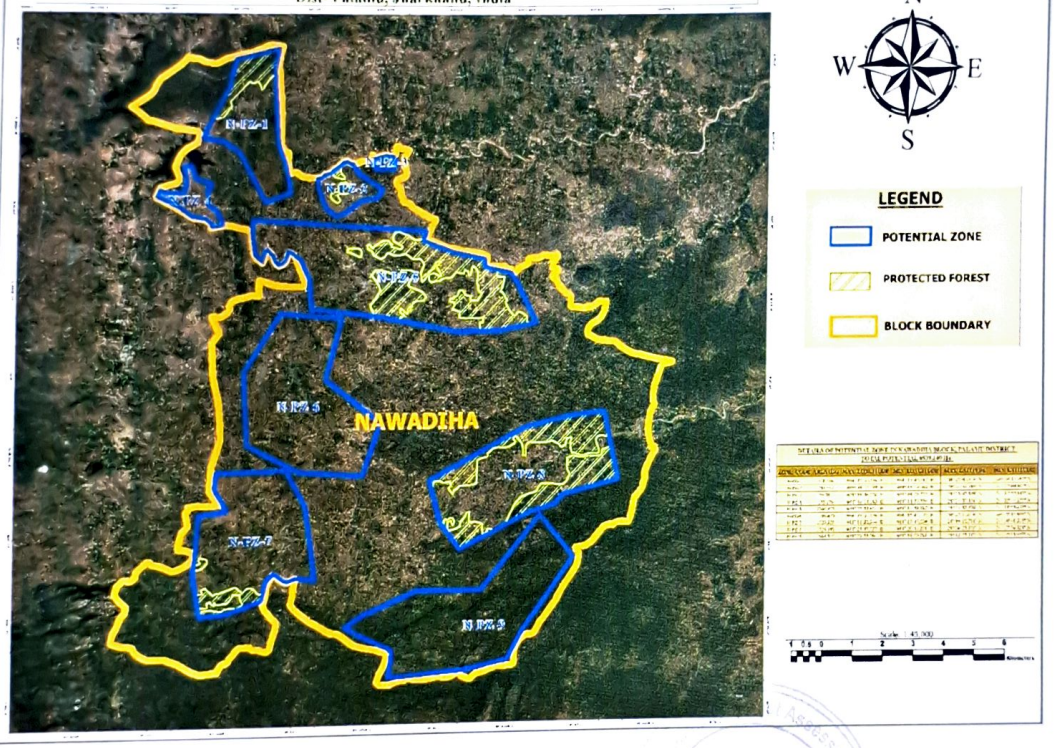

Approved
State Level Environment Impact Assessment Authority
Jharkhand, Ranchi

जिला खनन पदाधिकारी
पलामू मेदिनीनगर

POTENTIAL VILLAGES OF NAWADIHA BLOCK	
MAHUARI	ANATAKHURD
MARAR	ANATAKALAN
CHUCHRU	GANSA
KUNDIL	JAMUNA
KULHIA	ADAR
GULABJHARI	AMOLA
NAWADIH	SALAIYA
BARA	KHARDIHA
KATHAUTIA	LAKRAHI
JAMUA ALIAS BISHUNPUR	KHAIRA DOHAR
SALAIYA	JAWAR
MADHEYA	BIWADOHAR
MAJURAHI	SILDA KALAN
NIMA	GOREATHAN
HARNA	SILDA KHURD
NAWATANR	GHUJWA
TURKADIH	SHAHPUR
CHARAIN	HARAIYA
KARNIMA	KARMA
NAWADIH	GORHO
MANANDOHAR	MATNAG
RAKOI	DAGRA
CHORDANDA	MOHAGAIN
DUMRI	PATHRA ALIAS PALHE
BALRA	DEBNAR
JHARHA	SHIUPUR
NAMUDAG	RASIDA
TELIADIH	MAHURAWAN
SAHIYAR	RABDA
RAEBAR	KORAMI
LALGARA	PICHHULIA
	RISYAPA

Those villages which falls under ESZ, In such villages any type of mining activity is strictly prohibited.

State Level Environment Impact Assessment Authority * Jharkhand, Ranchi *
Approved

जिला खनन पदाधिकारी
पलामू मेदिनीनगर

Blockwise Geological reserve available in Palamau					
Sl. No.	Block	Area (HA)	Area Sq. m.	DEPTH avg (m)	Vol. Cum
1	BISHRAMPUR	6435.956	64359560	30	1930786800
2	CHAINPUR	27425.874	274258740	35	9599055900
3	CHHATARPUR	16284.292	162842920	38	6188030960
4	DALTONGANJ	8034.929	80349290	40	3213971600
5	HAIDERNAGAR	5851.281	58512810	36	2106461160
6	HARIHARGANJ	5789.745	57897450	37	2142205650
7	HUSSAINABAD	12892.778	128927780	32	4125688960
8	LESLIGUNJ	11405.61	114056100	33	3763851300
9	MANATU	5168.489	51684890	34	1757286260
10	MOHAMADGANJ	4319.006	43190060	39	1684412340
11	NAWABAZAR	8285.846	82858460	31	2568612260
12	NAWADIHA	8539.14	85391400	34	2903307600
13	PADWA	4004.969	40049690	36	1441788840
14	PANDU	5874.805	58748050	38	2232425900
15	PANKI	12386.919	123869190	37	4583160030
16	PATAN	14400.638	144006380	32	4608204160
17	PIPRA	4527.835	45278350	30	1358350500
18	SATBARWA	10832.512	108325120	34	3683054080
19	TARHASI	8541.251	85412510	39	3331087890
20	UNTARI ROAD	4371.772	43717720	36	1573837920
Total		**185373.65**	**1853736470**		**64795580110**

Approved

जिला खनन पदाधिकारी
पलामू मेदिनीनगर

Blockwise Potential Villages for Earth Work:

BISHRAMPUR_VILLAGE						
LALGARA	BHALUANI KHURD	PAHARGERUA	ORIA	BISHUNPUR	BHANDAR	BISHRAMPUR
HANSDAGA	BHALUANI KALAN	DULSULMA	RAMJANI BIGHA	DANDILA KALAN	PANJARI KALAN	WARSULA
JHARHA KHURD	SALUMDAG	ARHI	PIPRA	REHLA KHURD	PANJARI KHURD	JHAGRUA
JHARHA KALAN	RAGDA	LUMBA	GURI	PATHE	KUNDI	DIHARIA
SUPWA	LOHARDAGA	TONA	TENDUA	GURHA KHURD	SANKHA	PANREPURA
JHANTINATH	HALGA	JHARAPDIH	BAIRIYA	GURHA KALAN	KAMTA	GODERMA KALAN
GHASIDAG	BHITIHARA	GERUA	LOTAR	KETAT KHURD	URDAWAR	SORDIHA
KAURIA	SIGSIGI	SHANKARDIHA	GHAGHUA	MAYAPUR	MAKAI	KASIAR
RAJ KHAR	GODARMA KALAN	ANTARIYA	MURMA KALAN	KETAT KALAN	MURMA KHURD	PACHGHARA KHURD
JAMARI	SABAUNA	SEMRI KALAN	PACHGHARA KALAN	MALAHTOLI	SEORA	GODARMA KHURD
GHARATIA	GHORDIHA	NAUGARHA	KADHWAN	TOLRA	JHANI	HARHEPA
CHORATIA	REHLA KALAN	NAUDIHA	NAWADIH KHURD	ULIPAHARI	JENJIRA	CHHIPADOHAR KALAN
NIMIA	DANDILA KHURD	BARIGAON	BHALUANI			CHHIPADOHAR KHURD

CHHATARPUR_VILLAGE						
THEKAHI	BANSDIHA ALIAS LATEA	KACHANPUR	SAHARSAWA	CHILHO KHURD	AKABASA	KARMAKALAN
RANGNIA	PIPRAHAT	KARUPA	TEPNA	NAGESHAR	LEBAR	SARMA
MAHUGAIN	KUI URF SHASHIGANG	CHUNAUTWA	CHIRU	PALWA	REHRA	TUKTUKA ALIAS KARTUKA
DEOGAN	KALOPAHAR	MAJHGANWAN	DANTUTA	BHIKHI	BELWANR	SHILDAG
JHARNA	MAHESHRA	DHOBIDIH	MURUMDAG	CHILHO KALAN	NAWDIHA	CHAUKHARA BANDHUDIH
KAILKHA	BIRWADOHAR	GOSAINDIH	BACHKOMA	SAHI	SHIVDAYALDIH	BASDIHA
TILHARHWA	BHALUBAR	DINADAG	KARMA	MARUMDAG	KHAJURI	RUDWA
CHATAR CHATI	MARADAG	KAUWAL	RAJBANDH	KHONRHI	GURDI	KOKRO
DUMARIA	SOLANGA	JABNA OR RAMGARH	BAMHANDIH	GUNDRI	BAGHAMARA	CHENGWANA
LAMBA	KUSHMAHA	ARJUNDIH	MAJHAULI	KEKRI KALAN	PAKHA	KEKRI KHURD
BOGNA ALIAS AHRI	KODWARIA	BANDHUDIH	HULSAM	KHONRHI	MADANPUR	BARDIHA
KHARDIHA	BHADWA	BAGAIYA	SAHAEDIH	ARAR	BARA	SALAIA
BAIJNA	KHENDHRA KALAN	NAUDIHA	BASANTPUR	TELARI	CHHATARPUR	CHARAI
BERGAIN	TARDIH	MARHIPTA	RAJDERWA	OKRAHA	KHATIN	CHUCHRUMANR
GAMHARIA	LARMI	JOLAHKNAP	CHIPO	KURAULI	RAJMANDIH	KHAJURIA
BAMHANDIH	KHENDHORA KHURD	BHANDARDIH	LATDAG	LOTO	TENDUDIH	JAURA
HATHGARN	PINDRAHI	CHORAR ALIAS UDAIGARH	CHAMPA	KAUWAL	MUNKERI	HUTUKDAG
GONTHA	PAHARI	KHARWARDIH	TARUDAG ALIAS DINDI	KURKUTA	LOHRAI	ITAKDAG
LAWADAG	GOPALPUR	MANHU	BISAIPUR	GANGDARI	DUNDUR	SUNGRI
KANGALIDIH	PIPRA KALAN					

Approved

जिला खनन पदाधिकारी
पलामू मेदिनीनगर

HAIDERNAGAR_VILLAGE						
KABRA KALAN	JAMUA KALAN	PATKHAULIA	KAHUGARH	KUKUHI	IMAMNAGAR ALIAS BAREWA	KHARGARA
KABRA KHURD	RATANBIGHA	TENDUA KHURD	BHADUA	BANAHI	SOBA	CHECHARIYA KALAN
RAJWANDHA	GOLHANA	HEMJA	LOHAR PURWA	KORMA	SEMARKHAR	BAHERA
KUAR KHAP	NAUDIHA	JHARI	BARWADIH	NAWADIH	DUDHIA	SARGARA
PARTA	LAPEA	BARWADIH	KUNRWA KHURD	HAIDAR NAGAR	BHITAR PANTI	SEMARSOT
SAJWAN SALEMPUR	SAREA	BARDANA	NOKHILA	SEWABIGHA	SINGHNA	KHARDIHA
KAJIM NAGAR	CHELADIH	PANTI	MUKHAR KALAN	CHAUKARI	BABHANDIH	ITWA
PATARIA	BATAN KHAP	MOKHAR KHURD	BAHAR PURA	JAMUA KHURD	BELASPUR	

HUSSAINABAD_VILLAGE						
MAHUDAND	JUJHAR SIKNI	TAKEA	TETA	MANDAR	HUSSAINBANDH	KUNARWA KALAN
PHATIA	HIRA SINKNI	ALINAGAR	SINDURIA	POLDIH	KISHUNPUR	KAMAT
TENWAHI ALIAS HATHBAJHWA	ITBANDH	CHANKAR GOPAL	ARAJI BHAIROPUR	TAKEA ARAJI PAJARDIH	BHAWANPUR	BAREPUR
KESWAHI ALIAS TENWAHI	SANDHA	TONGRA	ARAJI BIRGAIN ALIAS KHONCHI	SABANO	EKAUNI	DIHRI BISHRAMPUR
CHOR PAHRA	RERIA	KOSI	BHAGWAN BIGHA	BAHADUR BIGHA	NAWADIH	SEWARI ALIAS MANGADIH
KURDAG	PATRA KHURD	REPURA	MAJHIAON	BEGAMPURA	AGHERIA KALAN	DULHAR
BHAINSRA ALIAS LABSERA	PATRA KALAN	KURMIPUR	ARAJI LANGARKOT	TENDUA	POKHRA	AHMAD NAGAR
KEMO	BUKA	KACHRA	PIPARBAR	NAUKAINIA	KHARDIHA	BASARIA
NIMIAHI	SUPHA	BAIRAON	ARAJI KUSUMHARA	BELBIGHA	ARAJI SHEIKHPURA	KATHAUNDHA KHURD
PARTAPPUR	DUARA	POKHRAHA	BIHARI BIGHA	SADAJAL	BAHERA	KATHAUNDHA KALAN
SALAIATIKAR	DAMDAMI	KESWAHI ALIAS CHHAKAURIA	FATMA CHAK	BULAND BIGHA	RAGHUBIR BIGHA	MIRHEIADIH
NAIA	SARHU	DANDILA	BISHUNPUR	KARIMANDIH	KAJRAT	JHARHA
LOHBANDHA	URDWAR	CHANDARPUR	DARUA	SONBARSA	RERIYA	BUDHUA
NASOJAMALPUR	MAJHAULI	GARURAHI	BENI KHURD	BARDIHA	LAMAR	DEORI KALAN
MANIKPUR BATHANI	GHURWA	BASDIHA	MANKHAP	JHARI KHURD	RAK SAHI	DEORI KHURD
MANGARDAH	CHAUKHANDA	PACHAMBA	BENI KALAN	LOTANIA	SALIMA	ARAJIMAJURAHA
SATBAHINI	KONPAHARI	KAMGARPUR	EKDARI	BAJARDIH	GHURNA ARAJI NAWADIH	MAJURAHA
DHOBNI GAIRABAD	BARWADIH	MOBARAKPUR	SHIUPUR	MALWARIA	ARAJI DANGWAR	HUSSAINABAD
BHAINSRA	AKHAURI KHAP	ARAJI KAMGARPUR	KUSHA NARAENPUR	KAKORIA	CHAUKHANDI	ARAJI BIRGAIN
DHOBNI ERAJIKITA	DHANIA	KHALILPUR ALIAS TIKRI	GAONKHAP	NONIADIH	NAWADIH	ARAJI TETA ALIAS POKHAR
KODWARIA	OBRA	CHAUK BISHUN	BAIJLI	JURIBANDH	DANGWAR	BIRGAIN
GHAGRA	BAHERA	UPRI KALAN	MARHA	KAJIBIGHA	NIADAIN	SONPURWA
CHAPARDAG SIKNI	BEDAULIA	UPRI KHURD	CHANKAR KASTURI	SHEIKHPURA	POKHRAHI	KUSWA
SARHU	NEMHAT	KHAIRA	JHARGARA	RUPNARAENPUR	ITWAN	LANGAR KOT
PATHRA	ARAJI	JAMUA	DEWANBIGHA	SINDURIA		JURIBANDH

Approved
Jharkhand, Ranchi
जिला खनन पदाधिकारी
पलामू मेदिनीनगर

LESLIGUNJ_VILLAGE						
JHAGARPUR	MARABHANG IJARA	DHANGANW	SEWAI	CHAKNAWADIH	CHANDAIGIR	SIRRAMPUR
PURNADIH	RAJHARA	NAUDIHA	ORIA KALAN	JHASKATIA	PACHMO	TEUGRI
SHONSH	NAWGARH	KOIRIPATRA	AKHOURIDIDRI	BAIRIA	DARUDIH	PATHARHI
DHELA	KAMALPUR	KANANDE ALIAS NIZPATCHATTI	SANGBAR	RAMANAND DABRA	BANUA	KOTKHAS
KURAINPATRA	BHAKASI	AKHAURIPATRA	JOGIASOHRI	GURUA	SOHGORA	SITADIH
PHUTHARWA	PAHARI KHURD	KATHAUNDHA	MADHODIDRI THAKURDIDRI	JHARHA	MARIBANG JAGIR	GOPALGANG
KAMAL KERIA	PAHARI KALAN	SONBARSA	THAKURAIDIDRI CHAKAIDIDRI	AMWA	ASALPAHARI	BHALMANDA
GORADIH KHAS	KIRTO	MUSWA KHAP	LOHRA	PHUDIA	PIPRA KHURD	JAINGRA
JURU	HARSONGOA	MAHARJA	KHAIRANT	BAKAS KHAP	PURSURAM KHAP	CHAK
SONHI SARAI	BANSDOHAR	ALAULA	GORADIHTOLI	NAKTI	BARAON ALIAS TETARDIH	ORIA KHURD
BAKSIDABRA	PATKHAULIYA	KUSHA	BABU DUMI	ITAHE	BABHANDIH	ALAMPUR
HARATUA	DUGILA	MURUBAR	AKHAURI DUMI	URHULIA	CHAUKHARA	GORADIH JAGATPURWA
KUBUA	BARIATU	JAMUDIH	MURMUSI	TURKADIH	LOTWA	SOTMDABRA ALIAS PANREDOBRA
ERUA	RAJBARIA	RAMSAGAR	DHOBDIHA	JALANGA	GORADIH PIPRAHAT	KANAUDA
DABRA	CHAURA	BAURAKHAR	LESLIGANJ	JAITUKHANR	RAJOGARI	BASAURA
CHERI	BANSDIH	AMWA KHURD	TENAR ALIAS NAWADIH	JHARNA	GORADIH KOTHILWA	MUNARIA
PHULANG	KUNDRI	GENTHA	CHAK MARIBANG	RAJPUR	SAHAD	

PADWA_VILLAGE			
CHAKRUDARPUR	DERWA	GARI KHAS	BATSARA
MAYAPUR KALAN	CHHECHHAURI	PANDWA	SAKHUA
DUMRI	RABDI	KOKARSA	GOLHANA
LAMI	KAJARMA	BASU	SAKHUI
PATRA	DULHI	BHUSRA	MANHAR
SARAIYA	MAJHIGANW	MURMA	GARERIADIH
SIKA	BUCHI	JHARI	CHILHI
KATHAUTIA	LOHANDI	AHORI	LOHANDA
KAJRI		BARWADIH	

Approved
State Level Impact Assessment Authority
Jharkhand, Ranchi

जिला खनन पदाधिकारी
पलामू मेदिनीनगर

PANDU_VILLAGE				
BHATWALIA	KUNRWA KHURD	PIPRI	LAWARPANRU	TISIBAR KALAN
PANRU	KUNRWA KALAN	MUSIKHAP	KARAMDIH	TISIBAR KHURD
OBRA	PHULIA	SIKNI	KHURA	DALA KHURD
BELHARA	ORDIHA	NEORI	KUSHHA KAJRU	JHARNA KHURD
POKHRI	SIHALDEO	GOLPA	KAJRU KHURD	JHARNA KALAN
SILDILI	SALHANA	KULIA	MAHULI	DHANUDIH
KANTI	CHAPIA	GUASARAI	HISRA	CHANAUKHAR
BASDIHA	DARUA	RABRI	KAJRU KALAN	LOTRA
KHAIRA	CHAURA	MURUMATU ALIAS MURURATU	RATNAG	BAGHMANDWA
DALA KALAN	ACHANGA ALIAS HARKA	RABRA	MAHUGAWAN	GAURA
BURHKHAIRA	KUTMU			ASNAULIA

PATAN_VILLAGE						
JONRA KALAN	HURI (BARSAITA)	NAUDIHA	MERAL	CHETMA	AREDANA	AMWA
AJAN MAYAPUR	KANKE KALAN	LEDGAL	SIKI KALAN	TILAIYA	KARAR KALAN	SIRMA
IMLI KHAS	GHURDEWA	KHAJURI	SIKI KHURD	BUKA	KARAR KHURD	NIMIYA
CHATMA	BARMURIYA	HARAIYA KHURD ALIAS DOOMBA	KANKE KHURD	KHAPARMANDA	RABDI	JUIMARAN PATHRA
MANIKA	BHURWA	NABDIP	JHARI NIMIA	HOMIA	GAMHETHA	GAHAR PATHRA
BARDIHA	SOLE	BAGHMARI ALIAS PAKHALMAR	BHONGA	KATRI	KOIRIADIH KHURD	HISRA ALIAS BARWADIH
DIHARIA	DHANGAIN	HARAIYA KALAN	KHAMHI	HESLA ALIAS KASWA KHAR	BISHUNPURA	KUNARBANDH
KISHUNPUR	SAHDEWA	KOSIARA	KOIRIADIH KALAN	JAIPUR	SAKHUI	TOLATANDWA
DARHA	PANDEPURA	POKHARIA	PAKRI	PAKARIA	BASDAH	SATUA
JANGHASI	BALGARA KHURD	SONPURWA	TETARIA	BAGAIA	MOREYA	MAHULIYA
NAWADA	MARARIYA	ANGRA	RAJHARA	CHURADOHAR	TUSRA	SEMRI
BIKUA	BALGARA KALAN	MAJHAULI	DANDAI	BANDUA	NAUDIHA	BAIDA KALAN
KHARAUNDHA	JORA KHURD	RUDIDIH	S@NTHA	HURDAGA	SADHPUR	KANAUDI
KURWA	BANJARI	KANCHANPUR	KHAIR DOHAR	BASALPUR	SANDA	JAGODIH
KUNDRI	KUMHWA	DHANGARDIHA	KISAINI	JITADIH	MAHULIA	LOINGA
KARIAHAR	DHANGARDIHA	PACHKERIA	LAMBA	DURHI	PALHE KALAN	KALAPAHAR
PHUSNA PATHRA	TILKUDIH	BORADAH	PATAN	MAHULIYA	MAJHAULI	SAGUNI
CHAUGAIN	TANDWA	NAWA KHAS	KELHAR	NAWA KHAS	MAYAPUR KHURD	SAGUNA
BIJRA	TISIBAR	NAVADIH	DIPAUA	ALAGDIH	BURHI	SAKANPIRHI
HURUHANSA	KOLHUA	PALHE KHURD	ROL		LARBANDHHWA	TUIAN
UTAKI						

Approved
State Level Environment Impact Assessment Authority
Jharkhand, Ranchi
जिला खनन पदाधिकारी
पलामू मेदिनीनगर

SATBARWA_VILLAGE			
	LEDWA KHAR	KULIA	
SOHRI	KHOUNDIH	RUPAUNDHA	
PINRRA	PURNADIH	SHAHGANJ	KASIADIH
GHUTUA	DODANG	PONCHI	RANKI KHURD
CHANPI		GAURA	
EKTA	PIPRAKALAN	NAWADIH	
CHAPARNA	KATHAUTIA	TABAR	
MUKRUM	MURMA	MUKTA	SERANDAG
BOHITA			JOGIYAPOKHRI
KASMAR		GURHA	LOHRAPOKHRI
SIURI	DULSULMA		THEMA
DURUNA	REBARATU	KUMRAHI	THEMI
BAKORIA	DHABADIH	MAANGATGOREA	LONHRI
CHARWADIH	KARMA	SEHRA	RAJDERWA
	CHATTI SATBARWA	NAURANGA	

UNTARI ROAD_ VILLAGE		
DEODANR	JAMDIHA	CHECHARIA
NAWGARH	KUTMU	SEMRI
LUMARATBAHINI	JOGA	MALWARIA
BHADUMA	TITAHI	KALIANPUR
GAURLETWA	BINHUA	BIRJA
PARATAPPUR	KARKATA	DARUA
LAHAR BANJARI	KULHI	SAHASPURA
MURMA KALAN	PANREPURA	DHACHABAR
SIRHA		MURMA KHURD

State Level Environment Impact Assessment Authority * Jharkhand, Ranchi *
Approved

जिला खनन पदाधिकारी
पलामू मेदिनीनगर

CHAINPUR_VILLAGE					
HORANDA ALIAS RAMGARH	BANJARI	NAGWA	AJODHYA KOLHUA	MANKE	KHAMBHI
DHELUA	CHENRABAR	PATARHIA KHURD	SHAH PUR	KOKARU	BAHERA
LADI	KHIRIBAR	KATUWAL KALAN	GURHA	UTER	TOLAPARA JHALBAR
HANSA	KARAMDIH	CHAKWA	KALEYANPUR	ARAGARA	DHURHUBAR
HARBHONGA	RAMPUR	PATARHIA KALAN	BHARGANWAN	MARGARA	ULMAN
PANERIBANDH	BOKEYA KHURD	KAKATUA	RANKI	HUTAR	ITKO
JHARIWA	BAHERA KHURD	LIDKI	PINRRA	BENIDIH	GOLPA
GARDA	LALI	GANGI	JHARHA	BAGHI	JAINAGRA
NEURA	BARKAT	TALEYA KHAS	AJLATUA	ULDANDA	KHOHRI
KUDAGA KALAN	HARINAMAR	DULHI	BARIMAN	ULMAN	RABDA
KUDAGA KHURD	MAIRA	MAHULIYA	RAJHARA	SUKRI	WORNAR
PARSAKHAR ALIAS BARWAKHAR	BHAIRWA	MANTUWA	DULSULMA	PURNA MAJHGAWAN	GANGDHARA
CHANDO ALIAS MAYAPUR	MAUDIHA	LOKEYA	KHAURAHA	KOLHUA KHURD	NENUA
PATHAR ALIAS NARSINHPUR	LIDKI	DUBA	BIWABATHAN	KUMNI	BORI
PATARIA	SHEOPUR	CHANDO	CHORHAT	MURU	MATAULI
BANKHETA	BANUA	DOKRA	KUNDPANI	JAGARNATHPUR	NAWADIH
MATHURA DOHARI	KARAKAT	KHURA	DATAM	KHUTAR KALAN	KACHAN
TURUK TALEYA ALIAS PURUBDIH	TALAPARA	BANSDIH	KUTTI	BHAT KOLHUA	BERMA
JAGARNATHPUR	KHUTAR KALAN	KURKUTTA	KARMA	TENLA	
MAJHGAWAN	TALI	SOKRA	SEMARIA	KOSIARA	SALATUA
KATUWAL KHURD	KELHAR	KUI	TEMRAIN	CHHATWA	CHOTHASA
MAHAWAT MURIA SANI	KARSO	MAHAWAT MURIA	RANITAL	PACHLEWA	BURHIBIR
CHHITRA ALIAS SONARAKHAP					

DALTONGANJ_VILLAGE					
SINDURIA	BARALOTA		JONR	BOKHARI	BAJRHA
MEDININAGAR ALIAS DALTONGANJ	JAMUNE	MADHUNEBHI	JHABAR	CHUKRU	SUNDUA
KUMAR ALIAS BARKAGAON	GANKE	SARJA	GORHO	KAURIA	POLPOL KHURD
DHANGARDIHA ALIAS KHANWAN	JORKAT	SONPURWA	HUTAR	KISHUNPUR	DUBA
POKHRAHA KALAN	KEWATBAR	POLPOL KALAN	CHAKSAMBHU	BHOGU	SINGRAHA KALAN
POKHRAHA KHURD	PIRHIA		CHIANKI	KUSI	TIKULIYA
NAUADHONRHA	KUNDELWA	BAIRIA		KASIA	BAIRIA
	BAKOIA	RAJWADIH	SUA	NAWATOLI	NIMIA
SINGRAHA KHURD					

Approved
Jharkhand, Ranchi

जिला खनन पदाधिकारी
पलामू मेदिनीनगर

HARIHARGUNJ_VILLAGE					
MAJHGANWAN	HARINIA KHURD	KARILEBRA	KOTAIA	BELODAR ALIAS	ARARUA KALAN
CHIRAILI ALIAS GIDHI	HARSIKHAP	SHIKARPUR	TENDUA KALAN	BHAGAT TENDUA	KUSHDIH
LALGARA	BHANDAR	KULHAIA	KURHATA ALIAS TENDUR KHURD	BISHUNPUR	TURI
JHARNA	KOLHWARA	KOTHILA	MAMAKHA	PIPRA	RENGANIA ALIAS GOIA
DUARA	NATH	LADIBADI	THARGHAT	KOSHDIHRA	LUKUWA
DURA	JAGDISHPUR	NAUDIHA	KAUWAKHOH	KHAPKATAIA	LANGURAHI
LARGAHI	BATAUA	NAUDIHA	TARACHAK	DUBRIDIH	RAJBAR
KAJRU KALAN	LEBABAR	HALKHA	LARBARI	SARSOT	KHARAGPUR
TETARIA	DHEKEHA	SOBHNATH CHAK	BANAPATI	KAUWAKHOH	TARWAN KHURD
BALRA	KOKRO	BASO	KAJRU KHURD	LODIA	BHANWAR
PARSACHUAN	PARAIA	LALBARA	LALBARA	TARWA OR AKOUNI	DEMA
SULTANI	BAGHNA	HARIHARGANJ	BIJBAR	PACHMO	AMBA
RAMPUR	BHOJUA	DHAB KHURD	BHAURHA	RABDI	PATHAKBIGHA
BAGHI					

MANATU_VILLAGE					
RAJKHETA	GHIRSIRI	TETAR	TELIADOHAR	SIKNI	PURNADIH
KUNDILPUR	URUR	KUSRI	PAKARIADIH	BISRANW	SILDAG
MASURIA	SURGIYA	NAUDIHA	TETARDIH	KEDAL	BASKATIA
RANGEYA	NAWA	KARAILA	BUDHANDIH	MORAINIA	KORDA
KARMAHI	PATRA	TILO	KAIRADIH	SIKDA	MITAR
ADAURIYA	PASIYA	GARHWAT	PANNADIH	NAGAD	JASPUR
CHAK	CHUNKA	BHITDIHA	BHITKILA	GARWAL	CHIRKI KHURD
JALEYA	DHANIBIGHA	MANATU	SEMRI	SOHE	MADHEA
TIHA	MUKTA	KHAIRA	KARMA ALIAS TILHA	KARMA	TANRWA
DHUMKHAR	BIHRA	MAJHAULI	BHAINSASUR	KARWAT	MADHEYA
CHANPI	BANASAM ALIAS MURDHOI		JASPUR	JHANTI	GARHGANW
KHARIKDAG	RAHEA	BIRHORWA	RABDA	APTI	GHANGHRI
KEKRAHI					

NAWABAZAR_VILLAGE				
KUMBHI KHURD	KHOKHMA	ODHKUNDA	MALHATOLI	LADI
SOHDAG KALAN	BANA	KHAMDIHA	TURIDAG	RABDA
SOHDAG KHURD	KANDA KHAS	BASAUN	BANAUDHA	BARAHMORIYA KHURD
THEKHI	ARAPUR	RABDA	DINDI	CHECHANHA
NAWA	TALI	KUMBHI KALAN	NENUA	CHANEA
ITKO	BAJNA	MAHUGAIN	PATARIA	RAJHARA
SINJO	RAJDIRIA	KORTA	TAMDAGA	BARAHMORIYA KALAN
PIPRA	SARAUNA	CHACHARIYA		

Approved
Jharkhand, Ranchi
जिला खनन पदाधिकारी
पलामू मेदिनीनगर

MOHAMADGANJ_VILLAGE					
KEWALPURA	RANIDEWA	SAHARBEHRA	DHAWALPURA	KOSHIARA	MOHSINNAGAR ALIAS MUHAMMADGANG
KARARIA	KOIRIADIH	BIRDHAUR	PACHPOKHRI	RAMBANDH	GANGAPUR ALIAS LANKASUR
POTO	ADHAURA	DALI	BHAGRD	TENDUA KALAN	ASIKNAGAR ALIAS KARDANGA
BHAJANIA	PANSA	SABANWA	DUBA	PACHPOKHRI	PIPROBANDH ALIAS BASARIAOHAR
TARA	CHECHARIA	GAJRAHI	GAJIBEHRA	KADAL KURMI	KOLHUA SONBARSA
BHALI	LATPAURI	BATAUA	RASULPUR	BHARUHI	GONRADIH

NAWADIHA_VILLAGE				
MAHUARI	HARNA	RAEBAR	JAWAR	DEBNAR
MANGARA	NAWATANR	LALGARA	BIWADOHAR	KARKATA
MARAR	THEKHA	SALWE	SALAIA KHURD	SHIUPUR
CHUCHRU	TURKADIH	ANATAKHURD	SILDA KALAN	RASIDA
POKHRAHA	CHARAIN	ANATAKALAN	GOREATHAN	MAHURAWAN
KUNDIL	MOHADIH	GANSA	GUADAG	RABDA
KULHIA	KARNIMA	JAMUNA	BARA KHANR ALIAS KAHUAKHANR	KORAMI
JHARDAG	NAWADIH	ADAR	SILDA KHURD	SINGHNA
JAMALPUR	MANANDOHAR	NAWADIH	DUMRI	PICHHULIA
MEDNIPUR	TARIDIH	GAMHARIADIH	BALRA	RISYAPA
GULABJHARI	ANIWA	AMOLA	JHARHA	BARA
NAWADIH	RAKOI	SALAIYA	NAMUDAG	KATHAUTIA
NASO	CHORDANDA	HARAL	TELIADIH	JAMUA ALIAS BISHUNPUR
RAJHA	SARAIDIH	KHARDIHA	BARWADIH ALIAS KOHIARA	SALAIYA
MAYAPUR	LAKRAHI	BIRHORDIH	KHARAR	MADHEYA
MARADAG	KHAIRA DOHAR	PATHRA ALIAS PALHE	SAHIYAR	MAJURAHI
				NIMA

PIPRA_VILLAGE					
BANSDOHAR	BHANGA	GAJNA	PITHOURA	DHUSARUA	CHAPARBAR
BHITIHA	HOLEA	PIPRA	CHAITU BIGHA	BABHANDIH	BABHAN SARHU
MARWA	PITHARI	MALI	BANADIH	GAHORA	SAMAIL
KUARBANDH	KUNRWA	DAMWA	SOBHICHAK	TARWAN KALAN	GURIAUTA
GHANSI KHAP	JHARNA	SHIRIPALPUR	RONGHA ALIAS BELAUDAR	MASURIA	PATRENGA
LABHRA	ORDANA	JITPUR	AJANLA	DALPATPUR	NAWADIH
KARMA	TENDUDIH	MAHUGAIN	BISHUNPUR	JHUMRI	BURHRONGA
KUMHAIA	TENDUA PIPRA	BARDAG	BALHA	CHINGUA	BARWADIH
SAGUNA	TARWA ALIAS JAGDISHPUR	PAHALDEWA	DIHRIA	RAHRIA	RAJOKHAR ALIAS RONGA
BAJIJUA	TENDUI	KALIPUR	ANDHARIBAG KALAN	MAHUGAIN ALIAS JADUDIH	JARKA
MAJURAHA	AMBAJHARANA	MADHUBANA	KHAJURIA	SIRNIA	SEMARIA
BAGSARA	NAUDIHA	SHAKALDIPA	ANDHARIBAG KALAN	BISHRAMPUR	
NAKTIBAR	HASANPUR	KUMHARA	POLDA ALIAS MAJHAULI	PAHARPUR	
SONBE	KODWARIA	BANAHI	RANJITPUR	SARAIA	

Approved
Assistant Director
Jharkhand, Ranchi

जिला खनन पदाधिकारी
पलामू, मेदिनीनगर

PANKI_VILLAGE						
UDIH	TILAMBA	BHANWARDAH	BARWAIYA	BHUINYA KURHA	HUSENIGURH	BARAHMORIA
PAGAR KALAN	JASPUR	BIRITIYA DANDAR	TETRAIN	CHANDARPUR	AHIRGURHA	JOLAH BIGHA
ARA	TITLANGI	BANKI KHURD	TOLA CHATTI	BASDIHA	MAHE	DUWARIKA
BAHERA	BIDRA	BANKI KALAN	BELA	SURJAUN	MANHI PIPRA	PACHAMBA
BAHERWATANR	APARMANRI	CHAUPHAL	SARAUNA	DANDAR KHURD	MAHUGAIN	KOLHUA
NAUDIHA	AMBALORI	BASARIYA	BAIDA	MANRAN	SANGALDIPA	SARAIDIH
BIRTIA	TELDIHA	KUNWAI	DHUB	KHAP	DEMA	MAJHAULI
PARDOHAR	BALMUWAN	GOGAR	BARWADIH	TOLA MANRAN	SONS	MANGARPUR
BANIADIH	SUGALIM	PIPRA KALAN	UKSU	BOCHDOHAR	BORDAGA	NAWADIH
GANESHPUR	BHARI	TAIYA	PANKI	KAMTOLA	HUTAI	GOPALDIH
TUNUDAG	RANNE	PAKARIYA	KHAIRA	CHANDARPUR	NAGRI	BARA
HARKHUWA	SALGAS	BANRI PAKARIYA	GONGO	BURHI	BIHRA	TETARIADIH
BIDRA	PUNAINI	DANDAR KALAN	KAPARPHUTA	TARWADIH	JIRO	ULGARA
KOTIYA	BURHABAR	BARKADAHA	UCHAHRA KHURD	NIMACHAK	SALAMDIRI	POKHRAHA
SIRMA	MADULI	HATWAR	UCHAHRA KALAN	PATHRA KALAN	NAWA GARH	CHOREA
TILRA	SARAIYA	BARODIRI	HALDIMINHAI	PATHRA KHURD	RADHADIH	MAULAGANJ
PIPRATANR	BANDUBAR	GARHGANW	PAGAR	BIRU	ASARHIA	CHANDWAR
GIRI	SUNRI	LUKUWA	BIHARI KHAP	KAMAT	KOSERI	GORIHARA
HESATU	MAHUGAIN	DURIATU	GARERIADIH	PARSOTIMPUR	DARYAPUR	JASPUR ALIAS CHERIBAR
LOHARSI	BHANG	KARAR	SARJAMATU	KAKRIGARH	SURJAUN	BALUDIH
PORSAM	HARLAUNG	PARSAWAN	KARMA	KERKI	ANGARA	GUDIPAHARI
JANJO	BANAI	NAUDIHA	HARNA	MARAN	RATANPUR	KAKAR GARH
DHUMAR KHAR	NURU	SORATH	HALDI	KORWATANR	PHULWARIA	KHANKHAR
MATNAG	BARKADAHA	KASMAR	AMBABAR	KHANKHAR	CHANPI KALAN	RANADAH
						TAL

TARHASI_VILLAGE						
SILDILIYA KALAN	JAMUNIADIH	CHHAKNADIH	DHUNIA	LOHRAYA	MOHUARI	PASHAR
KOSARA	DEMUGARA	DELHA	KAMAL KERYA	BARIATU	CHHECHANI	SELARI
DUNDU	GOINDI	BARKOMA	DHANGAON	MAJHAULI	TAL	SINJO
KHICHARIYA	PURNAHINDIA	UDAIPURA	MAYAPUR	BHARATPUR	GARDU	TARIYA
NAWA	HINDIYA	BISHUNPUR	GURTURI	TANRWA	JAIDU	BHALUGARI
DHOBDIHA	CHIRI KALAN	MISIR PATRA	SIKNI	NAUGARH	TIRAUNDHA	CHILHO
BAHORNA	JHUMRI	OJHA PATRA	MAHUDANR	PARSAIN	GOGDA	ARKA
KOIRIADIH	CHAITA	TARHASHI	FOREST	PARSAWAN	MAHARI	CHAURA
GULALPUR	KARMA	BEDANI KHURD	SENOTI	MAJHGAWAN	KUSALDIH	GURHA
SONPURA	KASMAR	NAWADIH	BARAHKURWA	KUMHRADIH	SIRI KEDAL	BUDH CHAK
MAJHGANWAN	BAGLA	MUKUNDPUR	PAKRI	PATILA	SARAIDIH	BASDEWA
BALIARI	SAMGARH	BHANRRA	CHOPEA	PATHAKPAGAR	UDAIPUR	TELDIHA
CHHATARPUR	JAGUDIH	BHARRI	JHURHA	BAJALPUR	BHAL MANDA	MATPURHI
KASIYADIH	SELARI	ARAKANDA	GHARO	PACHRUKHIYA	SEYUM BEDANI	SUGI
LALGARA	BEDANI KALAN	SINDURIYA	TARIYA	PARPAIN	BIRAUNDHA	DHUMA SIKNI

Approved
Jharkhand, Ranchi
जिला खनन पदाधिकारी
पलामू मेदिनीनगर

15. QUALITY/GRADE OF MINERAL AVAILABLE IN THE DISTRICT

The geological formation of the Palamau district comprise mainly rocks of Archaean, Vindhyan and Gondwana ages, the last cut by dykes of Deccan Trap age. The Archaean rocks include both Schists of Dharwar age and Gneisses and Granites. The Schists, mainly Horn-blendic and Biotitic are the oldest rocks of the area and occur as parallel and lenticular bands in the Gneisses. The Schists are intruded by Epidiorites, Amphibolites and Gneisses. Garnetiferous Sillimanite-Graphite-Schists, similar to the Khondalites, also occur near Daltonganj and Latehar. Smaller patches of these rocks are found in the manner of inclusions in the most prevalent and the Biotite and Sillimanite Schists are rare. Calc-silicate rocks and crystalline Limestones of Dharwar age are largely developed in certain areas. The Gneisses and Granites are however, the most predominant rocks of the district as in other parts of Chhotanagpur. They give rise to prominent groups of hills in the northern and southern parts of the district. Geologically, much of the district is yet unexplored except the areas around Daltonganj and Latehar, the Coalfields and other economic deposits such as those of Magnetite, Limestone and Clays, etc.

The Archaean rocks can be grouped under the following heads: -

(1) Crystalline Limestone - Marbles and Calc-silicate rocks.
(2) Amphibolites.
(3) Dolerites and Meta-dolerites.
(4) Granites and Granite-gneisses.

The Amphibolites are dark grey and black-coloured rocks and are found in many parts of the district including the area near Daltonganj. They are inclusions of older rocks in the Gneiss as would appear from the abundance of small stringers of Amphibolites in the Granite, and the lit-part-lit injection of Granite in the Amphibolites near their margins which has produced Composite-Gneiss, and show beautiful ptygmatic folding.

The Dolerite occur as dykes and bands and show various degrees of metamorphism. The slightly metamorphosed dolerites are known as meta-dolerites but in some areas the rocks are converted to Epidiorite and Amphibolite in which Hornblende has more or less replaced the Pyroxene while in the meta-dolerites, the original ophitic texture characteristic of igneous origin is present though the pyroxene is altered to amphibole. Some varieties contain Hypersthene and approach basic Charnockite in appearance.

The Gneisses and Granites show a greater diversity of texture than of mineral composition. The Gneisses are generally banded; the banding being made conspicuous by the parallel orientation of the ferromagnesian minerals. With alternating bands of Schists and Granitic material the Gneisses pass into composite Gneisses and Migmatites. The bands of the composite Gneisses are very much contorted giving rise to ptygmatic folding. The Schist bands of the Migmatites carry Sillimanite, Garnet, Hornblende, Sphene, Zoisite, Diopside and Cordierite have also developed locally.

Among the Granites the following three varieties can be distinguished which grade into each other: normal pink-coloured alkali Granite characterized by Pink Potash Feldspar, in some places Gneissose; white-coloured Oligoclase Granite; and porphyritic Granite and Augen Gneiss with large lenticular porphyroblasts of Potash Feldspar. The Granites are younger than the Gneisses and show intrusive relation to the latter.

Pegmatites are common in the Granitic and Gneissic country, but are also found cutting through Mica-Schists, crystalline Limestone and Marble. They are coarse-grained but also merge into finer-grained Granitic types. They are common in the country between Daltonganj and Lesliganj and also at Kini and Kohrito the east. Although they form irregular veins, thick masses also occur containing considerable amount of Muscovite. Workable deposits occur Lesliganj, Kini and Kohri. On the northern slopes of the hill at Lamba the Pegmatites carry large quantities of Magnetite

Approved
Jharkhand, Ranchi

जिला खनन पदाधिकारी
पलामू मेदिनीनगर

crystals. Feldspar and Quartz veins derived from the residual Pegmatitis liquids are also found in many places.

There are five hillocks in the Gore hill area four of which have beds of Magnetite associated with a certain amount of Hematite on their top. The structure appears to be synclinal with the Iron ore at the top of the hills. The Magnetite beds are underlain by Tremolite-Schists some of which contain some Magnetite. On the south-western part of the hills Limestone and Calciphyre are exposed below the base and the central part of the hills below the Tremolite-Schists. Masses of intrusive Dolerite are found on the north-western side of the Gore hill.

(Source – palamau.nic.in)

Approved
State Level Environment Impact Assessment Authority * Jharkhand, Ranchi *
जिला खनन पदाधिकारी
पलामू मेदिनीनगर

16. USE OF MINERAL

Stones form one of the most important building materials in civil engineering. Stones are derived from rocks, which form the earth's crust and have no definite shape or chemical combination but are mixtures of two or more minerals. The mineral is a substance which is formed by the natural inorganic process and possesses a definite chemical combination and molecular structure. They are strong, durable and descent in appearance.

Stone is an essential and more permanent building material in construction than other natural building materials. Based on the type, Stones can be used in buildings for flooring, roofing, masonry paving roads and also as aggregates foe concrete.

Most of the prehistoric monuments are built with natural stones as they remain stable with time. Before the advent of concrete stones were highly preferred for heavy engineering works like bridge piers, harbour walls, sea side walls and for facing works.

Stones for construction purposes are obtained by quarrying from solid massive rocks. The stone used for masonry construction should be hard, durable, tough and should be free from weathered soft patches of material, cracks and other defects that are responsible for the reduction of strength and durability.

Based on Geology, Stones or rocks are classified into three types:

- Igneous Rocks – Basalt, Trap, Andesite, Rhyolite, Diorite, Granite.
- Sedimentary Rocks – Limestone, Dolomite and Sandstone.
- Metamorphic Rocks – Gneiss, Quartzite, Marble, Slate.

➢ GRANITE GNEISS, AUGEN GNEISS & MIGMATITE:

Uses of Granitic rocks:

- **Building Stone**:- Granitic rocks have been extensively used as a dimension stone and as flooring tiles in public and commercial buildings and monuments.
- **Sub base and base material in road and highway construction:** - Crushed stone has the most basic use of Granite. Crushed Granite is used as a sub base and base material in road and highway construction. It is used as crushed stone media in sewage system drain fields and as a base material for foundations and construction slabs. Crushed Granite in attractive colours is used as a landscape stone and in planters. It also makes great railroad ballast, and in larger sizes it makes good riprap.
- **Engineering**: - Engineers have traditionally used polished Granite surface plates to establish a plane of reference, since they are relatively impervious and inflexible. Sandblasted concrete with a heavy aggregate content has an appearance similar to rough Granite, and is often used as a substitute when use of real Granite is impractical. Granite block is usually processed into slabs, which can be cut and shaped by a cutting center. Granite tables are used extensively as bases for optical instruments because of Granite's rigidity, high dimensional stability, and excellent vibration characteristics.
- **Granite Paving Stone**: - Granite Paving Stones or "Pavers" can make a colourful and interesting way of paving a driveway or patio. The beauty of natural Stone combined with expert craftsmanship and design can produce a unique and lasting result. In the past, Granite blocks were often used to pave city streets.

➢ BASALT:

Uses of Basalt:

- Basalt is used for a wide variety of purposes. It is most commonly crushed for use as an aggregate in construction projects. Crushed Basalt is used for road base, concrete aggregate, asphalt pavement aggregate, railroad ballast, filter stone in drain fields, and may other purposes.

Approved
Jharkhand, Ranchi

जिला खनन पदाधिकारी
पलामू मेदिनीनगर

- Basalt is also cut into dimension stone. Thin slabs of Basalt are cut and sometimes polished for use as floor tiles, building veneer, monuments, and other stone objects.

➢ SANDSTONE:

Uses:

- It has also been used for artistic purposes to create ornamental fountains and statues.
- Some Sandstones are resistant to weathering, yet are easy to work. This makes Sandstone a common building and paving material including in asphalt concrete.

➢ SHALE:

Uses:

- Shale is relatively fragile, as far as rock fragility goes, so it is rarely used for building materials or industrial uses in its raw form. When properly processed, it can be used as an additive in cement and art clay products.
- Shale uses in construction industry include Cement manufacture, Construction aggregate, for road aggregate, making natural cement, raw material for the manufacture of mortar.

➢ CONGLOMERATE:

Uses:

- When the matrix is soft, Conglomerate may be crushed for use as a fill material in the construction and transportation industries.
- Hard Conglomerate may be cut and polished to make dimension stone for interesting-looking walls and floors.

➢ AMPHIBOLITE:

Uses:

- It is crushed and used for highway construction and as railroad ballast.
- It is cut for use as dimension stone.
- The highest quality pieces are cut, polished, and sold under the name "Black Granite" for use as building facing, floor tiles, countertops, and other architectural uses.

➢ QUARTZITE:

Uses:

- Because of its hardness and angular shape, crushed Quartzite is often used as railway ballast.
- Quartzite is a decorative stone and may be used to cover walls, as roofing tiles, as flooring, and stair steps.
- Its use for countertops in kitchens is expanding rapidly. It is harder and more resistant to strains than Granite.
- Crushed Quartzite is sometimes used in road construction.
- High purity Quartzite is used to produce ferrosilicon, industrial Silica Sand, Silicon and Silicon carbide.

➢ COAL:

Different types of coal have different uses.

- Steam Coal - also known as thermal Coal - is mainly used in power generation.
- Coking Coal - also known as metallurgical Coal - is mainly used in Steel production.

Approved
Jharkhand, Ranchi
जिला खनन पदाधिकारी
पलामू मेदिनीनगर

17. DEMAND AND SUPPLY OF THE MINOR MINERAL IN LAST THREE YEARS

In the present scenario, the Stone boulders & Chips have good market in all regions of the country for construction of buildings, roads, bridges, railway line and other constructional purposes. As such there are huge infrastructural activities such as road, building, railways are coming up by Govt. of India & PSUs under "Make in India" programme. The production of Stone boulders & chips are the main raw minerals for the above activities and considering the last three year's actual production of Palamau with respect to the requirement of the State has a huge gap. It is proposedto start the Stone production from larger areas to at least double the production of the district which will enhance the revenue of the district and also support the livelihood of the local people.

The mining project will also bring economic benefits to the State by the ways of royalty of Stone as well as benefit to the lessee. It will help in general of employment in rural areas in Jharkhand State where tribal people are starving due to unemployment. A single mining project shall be providing employment to approximately 10 to 20 people of the poorest section of the society and benefitting more than 50 to 60 people indirectly. Further, infrastructure development will help in development of nation. Socio-economic condition of the area will be improved as mining activity will create additional employment for the local habitants for raising their socio-economic status. Significant contribution will be made by lessee towards societal development of the surrounding area in the form of CSR fund.

There is a huge demand of Stone chips for domestic and infrastructure sector. Only a few Stone mines have environmental clearance for extraction of Stone. There is limited supply of Stone and there is huge gap. There are no statistical data, regarding demand and supply of minerals in Palamau district. Due to construction of roads and public buildings for development works in the district a large number of Stone chips & boulders are required. This will meet only by granting new leases in the district.

Total supply of stone is **28796462.44** m CUM.

This shows that the demand of stone in the district is very high.

State Level Environment Impact Assessment Authority * Jharkhand, Ranchi *
Approved

जिला खनन पदाधिकारी
पलामू मेदिनीनगर

कार्यपालक अभियंता का कार्यालय

ग्रामीण विकास विशेष प्रमण्डल, पलामू।

पत्रांक 1012 /मेदिनीनगर, दिनांक 26/09/2024

प्रेषक,

कार्यपालक अभियंता
ग्रामीण विकास विशेष प्रमण्डल
पलामू।

सेवा में,

जिला खनन पदाधिकारी,
मेदिनीनगर, पलामू।

विषयः– **पलामू जिलान्तर्गत आगामी पांच वर्षों में आपके कार्यालय द्वारा संचालन किये जाने वाले संभावित योजनाओं में उपयोग होने वाले पत्थर लघु खनिज की अनुमानित मात्रा उपलब्ध कराने के संबंध में।**

प्रसंगः– आपका पत्रांक 1488 दिनांक 11.07.2024

महाशय,

उपरोक्त विषयक प्रासंगिक पत्र के संबंध में अनुरोधपूर्वक सूचित करना है कि आगामी पांच वर्षों में इस कार्यालय द्वारा संचालन किये जाने वाले संभावित योजनाओं में उपयोग होने वाले पत्थर, लघु खनिज एवं ईंट की अनुमानित मात्रा निम्नवत् हैः–

Sl. No.	Name of Items	Quantity	Remarks
1	2	3	4
1	Sand	237200.00 M^3	
2	Boulder	380000.00 M^3	
3	Aggregate	473900.00 M^3	
4	Bricks	5000.00 Thousand	

यह भवदीय को सूचनार्थ एवं आवश्यक कार्रवाई हेतु समर्पित।

विश्वासभाजन

26/09/2024

कार्यपालक अभियंता
ग्रामीण विकास विशेष प्रमण्डल
पलामू।

Approved

State Level Environment Impact Assessment Authority Jharkhand, Ranchi

जिला खनन पदाधिकारी
पलामू मेदिनीनगर

18. MINING LEASES MARKED ON THE MAP OF THE DISTRICT

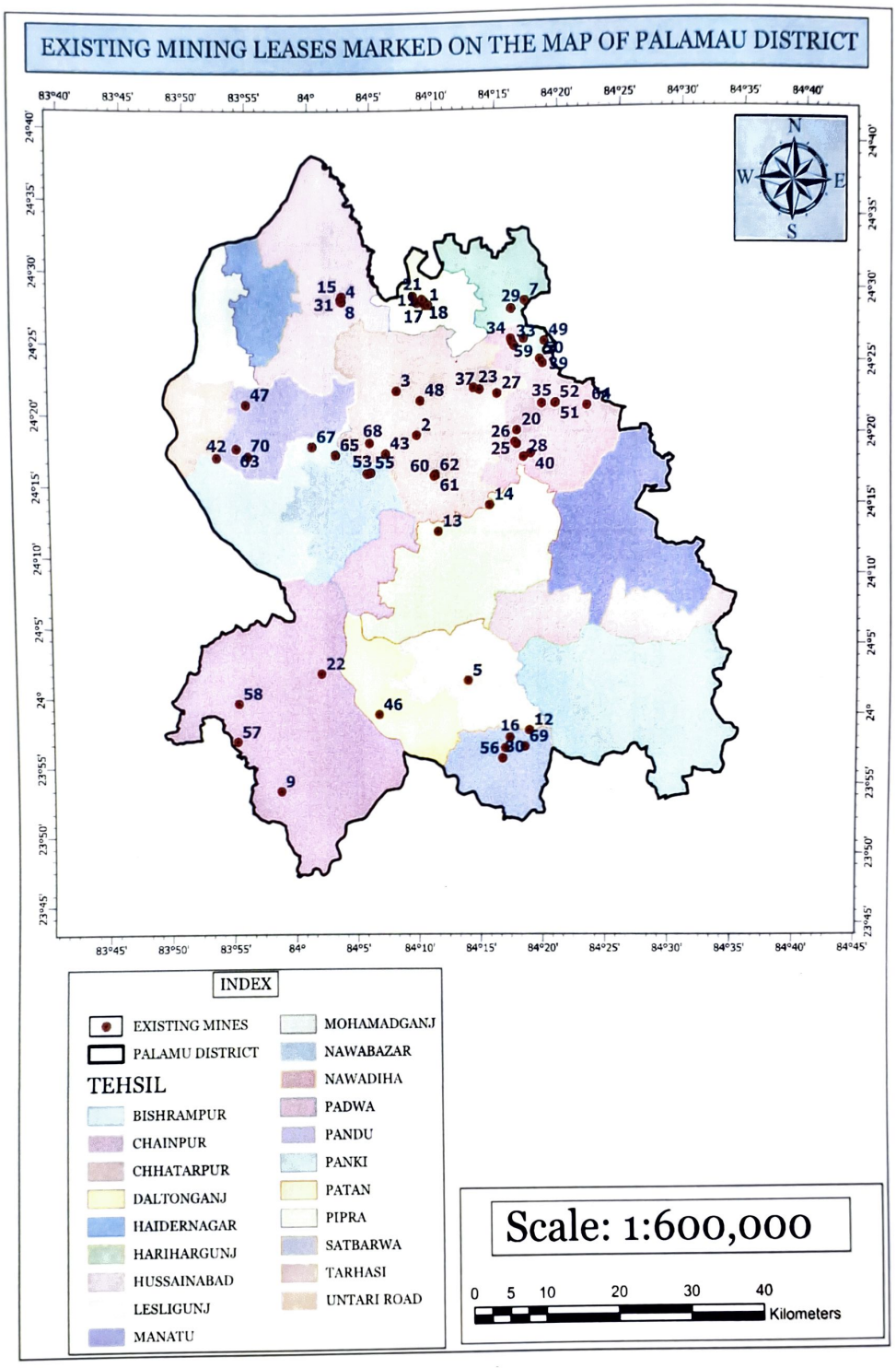

Fig 18.1:-Existing mining leases of Palamau District.

Approved
State Level Environment Impact Assessment Authority
Jharkhand, Ranchi
जिला खनन पदाधिकारी
पलामू मेदिनीनगर

19. DETAILS OF THE AREA OF WHERE THERE IS A CLUSTER OF MINING LEASES

The Clusters have been formed in district as per point 6 of Appendix XI: S.O. – 141 (E) of MoEF & CC, dated 15/01/2016. However, it is proposed to consider the cluster of mining lease while planning for new lease area in coming years.

DETAILS OF CLUSTER IN THE PALAMAU DISTRICT

Sl. No.	Name of the Mineral	Name of the Lessee	Address & Contact No. of Lessee	Area of Mining Lease (Acres)	Address of the Mining Lease	Location of the Mining Lease (Coordinates)
1	2	3	4	5	6	7
CLUSTER IN CIRCLE - CHHATTARPUR						
1	Stone	सर्वश्री सोना स्टोन चिप्स, प्रो0 श्री नन्द लाल प्रसाद, वल्द श्री बैजनाथ प्रसाद, ग्राम+पोस्ट+थाना छतरपुर, पलामू।	सर्वश्री सोना स्टोन चिप्स, प्रो0 श्री नन्द लाल प्रसाद, वल्द श्री बैजनाथ प्रसाद, ग्राम+पोस्ट +थाना छतरपुर, पलामू।	2.38	मौजा करमा कला, थाना छतरपुर, थाना सं0 282, खाता संख्या 32, प्लॉट संख्या 608 एवं 610	Laitude- 24°20'29.8250" to 24°20'34.4297" N Longitude- 84°08'36.4329" to 84°08'40.4326"E
2	Stone	सर्वश्री सोना स्टोन चिप्स, प्रो0 श्री नन्द लाल प्रसाद, वल्द श्री बैजनाथ प्रसाद, ग्राम+ पोस्ट+थाना छतरपुर, पलामू।	सर्वश्री सोना स्टोन चिप्स, प्रो0 श्री नन्द लाल प्रसाद, वल्द श्री बैजनाथ प्रसाद, ग्राम+ पोस्ट+थाना छतरपुर, पलामू।	3.00	मौजा लोहराही, थाना छतरपुर थाना संख्या 288, खाता संख्या 01, प्लॉट संख्या 126	Laitude- 24°22'01.51" N Longitude- 84°09'30.72" E
3	Stone	श्री अजनी कुमार, वल्द श्री जय गोविन्द सिंह, ग्राम न्यू डिलिया, गिरजाधर, डेहरी ओन सोन, रोहतास, बिहार।	श्री अजनी कुमार, वल्द श्री जय गोविन्द सिंह, ग्राम न्यू डिलिया, गिरजाधर, डेहरी ओन सोन, रोहतास, बिहार।	9.05	मौजा डन्टुटा थाना छतरपुर, थाना संख्या 329, खाता संख्या 35, प्लॉट सं0 260 (अंश)	Laitude- N 24°19'58.61" Longitude- E 84°14'44.32"
4	Stone	श्री मुकेश कुमार सिंह, वल्द श्री अवध बिहारी सिंह, ग्राम नौडीहा, थाना छतारपुर, पलामू।	श्री मुकेश कुमार सिंह, वल्द श्री अवध बिहारी सिंह, ग्राम नौडीहा, थाना छतरपुर, पलामू।	2.35	मौजा बसडीहा, थाना छतरपुर, थाना संख्या 280, खाता संख्या 01, प्लॉट संख्या 139	Laitude- N24°19'17.3" to N24°19'21.5" Longitude- E84°09'3.9" to E84°09'10.9"

जिला खनन पदाधिकारी पलामू

Approved

5	Stone	जय मा मगला गोरी स्टोन वर्क्स, पार्ट० श्री विकास कुमार पाठक, वल्द श्री राघवेन्द्र कुमार पाठक मूहल्ला आबादगंज, डालटनगंज, पलामू।	जय मा मगला गोरी स्टोन वर्क्स, पार्ट० श्री विकास कुमार पाठक, वल्द श्री राघवेन्द्र कुमार पाठक मूहल्ला आबादगंज, डालटनगंज, पलामू।	8.00	मौजा करमा कला, थाना छतरपुर, थाना संख्या 282, खाता संख्या 32, प्लॉट संख्या 1110(अंश)	Laitude- 24°20'00" E to 24°22'23" E Longitude- 84°7'30" N to 84°1'0"N
6	Stone	श्री उमाकान्त प्रसाद जयसवाल, वल्द श्री महेन्द्र प्रसाद जयसवाल, ग्राम, पोस्ट एवं थाना छतारपुर, जिला पलामू।	श्री उमाकान्त प्रसाद जयसवाल, वल्द श्री महेन्द्र प्रसाद जयसवाल, ग्राम, पोस्ट एवं थाना छतारपुर, जिला पलामू।	12.00	मौजा करमा कला, थाना छतरपुर, थाना संख्या 282, खाता संख्या 152, प्लॉट संख्या 994(अंश)	Laitude- 24°21'5.52" to 24°21'16.60" N Longitude- 84°9'42.30" to 84°9'54.86" E
7	Stone	मेसर्स महादेव कन्सट्रक्सन कंपनी, पार्टनर श्री अनिल कुमार सिंह, वल्द श्री चितरंजन सिंह, पता 10। रविन्द्रपुरी कॉलिनी, वाराणसी, उ०प्र०।	मेसर्स महादेव कन्सट्रक्सन कंपनी, पार्टनर श्री अनिल कुमार सिंह, वल्द श्री चितरंजन सिंह, पता 10। रविन्द्रपुरी कॉलिनी, वाराणसी, उ०प्र०।	11.50	मौजा मुनकेरी, थाना छतरपुर थाना संख्या 339, प्लॉट संख्या 2751(अंश), खाता संख्या 218	Laitude- N24°22'05.23" to N24°22'12.47" N Longitude- E84°15'39.45" to E84°15'49.50"
8	Stone	श्री अनुप कुमार सिंह, वल्द श्री धमजीत सिंह, पता 10। रविन्द्रपुरी कॉलोनी, भेलुपुर, वाराणसी, उ०प्र०।	श्री अनुप कुमार सिंह, वल्द श्री धमजीत सिंह, पता 10। रविन्द्रपुरी कॉलोनी, भेलुपुर, वाराणसी, उ०प्र०।	6.75	मौजा मुनकेरी, थाना छतरपुर थाना संख्या 339, प्लॉट संख्या 110, खाता संख्या 218	Laitude- N24°21'55.27" toN24°22'01.84" Longitude- E84°14'04.03" to E84°14'13.61"
9	Stone	श्री चन्द्रभुषण, वल्द श्री कृष्ण विजय प्रसाद सिंह, ग्राम+पोस्ट करमा भगवान, थाना औरंगाबाद मुफसिल जिला औरंगाबाद, बिहार।	श्री चन्द्रभुषण, वल्द श्री कृष्ण विजय प्रसाद सिंह, ग्राम+पोस्ट करमा भगवान, थाना औरंगाबाद मुफसिल जिला औरंगाबाद, बिहार।	16.52	मौजा मुनकेरी, थाना छतरपुर थाना संख्या 339, खाता संख्या 218, प्लॉट संख्या 1505 (अंश) एवं 1507 (अंश)	Laitude- 24°20'19" N to 24°20'26.46" N Longitude- 84°12'52"E to 84°413'08"E
10	Stone	श्री मुमताज अहमद खान, वल्द स्व० आलमताब खान, ग्राम गुरहा, पोस्ट एवं थाना तरहसी, पलामू	श्री मुमताज अहमद खान, वल्द स्व० आलमताब खान, ग्राम गुरहा, पोस्ट एवं थाना तरहसी, पलामू	7.71	मौजा मुनकेरी थाना छतरपुर थाना संख्या 339, खाता संख्या 47, प्लॉट संख्या 34 एवं 01/1160	Laitude- 24°22'19.07" N Longitude- 84°14'9.98"E
11	Stone	श्री मुकेश कुमार सिंह, पिता श्री अवध बिहारी सिंह, ग्राम नौडीहा खजुरी, पोस्ट नौडीहा, थाना छतरपुर, पलामू एवं अन्य।	श्री मुकेश कुमार सिंह, पिता श्री अवध बिहारी सिंह, ग्राम नौडीहा खजुरी, पोस्ट नौडीहा, थाना छतरपुर, पलामू एवं अन्य।	3.30	मौजा रेहड़ा, थाना छतरपुर थाना संख्या 287, खाता संख्या 17, प्लॉट संख्या 119	Laitude- 24°21'39.77" N Longitude- 84°09'25.90" E

Approved
Jharkhand, Ranchi

12	Stone	डटैं;व्ब्द्धच्अज स्जक प्रो० श्री अभय कुमार सिंह, वल्द श्री धन्नजय सिंह, ग्राम एवं पोस्ट बभण्डी, थाना पिपरा, पलामू	डटैं;व्ब्द्धच्अज स्जक प्रो० श्री अभय कुमार सिंह, वल्द श्री धन्नजय सिंह, ग्राम एवं पोस्ट बभण्डी, थाना पिपरा, पलामू	5.94	मौजा बगैया, थाना छतरपुर खाता संख्या 39 प्लौट संख्या 738(अंश)	Lat-24°22'34.97" N Long84°13'41.87"E
13	Stone	श्री सजय कुमार सिंह, पिता श्री लक्ष्मण सिंह, ग्राम चामा, पोस्ट पोलपोल, थाना मेदिनीनगर, जिला पलामू।	श्री सजय कुमार सिंह, पिता श्री लक्ष्मण सिंह, ग्राम चामा, पोस्ट पोलपोल, थाना मेदिनीनगर, जिला पलामू।	3.50	मौजा तेलाड़ी, थाना छतरपुर थाना संख्या 266, खाता संख्या 16, प्लौट संख्या 309	Lat-N24°18'53.0" toN 25°18'59.2" Long-E 84°05'54.7" toE 84°06'00.9"
14	Stone	मेसर्स महाकालेश्वर स्टोन माईन्स, पार्ट० श्री आशिष कुमार चौरसिया, पिता श्री लाल बहादुर प्रसाद, ग्राम महुँगांवा, पोस्ट नरसिंहपुर, पथरा, चैनपुर, पलामू एवं अन्य	मेसर्स महाकालेश्वर स्टोन माईन्स, पार्ट० श्री आशिष कुमार चौरसिया, पिता श्री लाल बहादुर प्रसाद, ग्राम महुँगांवा, पोस्ट नरसिंहपुर, पथरा, चैनपुर, पलामू एवं अन्य	3.04	मौजा मुनकेरी, थाना छतरपुर थाना संख्या 339, खाता संख्या 40, प्लौट संख्या 1089	Lat- 24°21'44.9" N Long- 84°15'34.6" E
15	Stone	शिवम स्टोन माईन्स, पार्ट० श्री उमाकान्त प्रसाद जयसवाल, पिता स्व0 महेन्द्र प्रसाद जयसवाल, ग्राम पोस्ट एवं थाना छतरपुर, पलामू एवं अन्य	शिवम स्टोन माईन्स, पार्ट० श्री उमाकान्त प्रसाद जयसवाल, पिता स्व0 महेन्द्र प्रसाद जयसवाल, ग्राम पोस्ट एवं थाना छतरपुर, पलामू एवं अन्य	7.10	मौजा जौरा, थाना छतरपुर थाना संख्या 302, खाता संख्या 08 एवं 23 प्लौट संख्या 414, 417 एवं 421(अंश)	Lat- 24°16'21.1" to 24°16'31.79 N Long- 84°10'26.7" to 84°10'39.14" E
16	Stone	मेसर्स जय बाबा विश्वनाथ स्टोन वर्क्स, पार्ट० श्री विकास कुमार पाठक, पिता श्री राघवेन्द्र कुमार पाठक, आबादगंज, डालटनगंज, पलामू एवं अन्य	मेसर्स जय बाबा विश्वनाथ स्टोन वर्क्स, पार्ट० श्री विकास कुमार पाठक, पिता श्री राघवेन्द्र कुमार पाठक, आबादगंज, डालटनगंज, पलामू एवं अन्य	6.08	मौजा जौरा, थाना छतरपुर थाना संख्या 302, खाता संख्या 12, प्लौट संख्या 378(अंश)	Lat- 24°16'33.83" to 24°16'39.21" N Long- 84°10'35.84" to 84°10'44.53"E
17	Stone	जय श्री सोखा बाबा स्टोन वर्क्स, पार्ट० श्री विवेक कुमार सिंह, पिता श्री राम मूरत सिंह, आबादगंज, डालटनगंज, पलामू एवं अन्य	जय श्री सोखा बाबा स्टोन वर्क्स, पार्ट० श्री विवेक कुमार सिंह, पिता श्री राम मूरत सिंह, आबादगंज, डालटनगंज, पलामू एवं अन्य	3.03	मौजा जौरा, थाना छतरपुर थाना संख्या 302, खाता संख्या 07, प्लौट संख्या 376(अंश)	Lat- 24°16'31.27" to 24°16'35.61" N Long- 84°10'38.92" to 84°10'44.95" E
18	Stone	सुबासचन्द्र बोस, पिता श्री सितम्बर साव, ग्राम करमा चराई, थाना छतरपुर, पलामू 2).मो० अली खाँ, पिता मो० हसनाम खाँ, ग्राम मसिहानी, पोस्ट छतरपुर, पलामू एवं अन्य	सुबासचन्द्र बोस, पिता श्री सितम्बर साव, ग्राम करमा चराई, थाना छतरपुर, पलामू 2).मो० अली खाँ, पिता मो० हसनाम खाँ, ग्राम मसिहानी, पोस्ट छतरपुर, पलामू एवं अन्य	3.40	मौजा हुटुकदाग, थाना छतरपुर थाना संख्या 325 खाता संख्या 25, प्लौट संख्या 184	Lat- 24°18'5" N Long-84°13'41" E

Approved
State Level Environment Impact Assessment Authority
Jharkhand, Ranchi

जिला खनन पदाधिकारी
पलामू मेदिनीनगर

CLUSTER IN CIRCLE – NAUDIHA BAJAR

1	Stone & Morum	श्री रामाशीष सिंह, वल्द श्री हीरा प्रसाद सिंह, ग्राम महुअरी, पोस्ट गुलाबझरी, थाना छतरपुर, वर्त्तमान में थाना नौडीहा बाजार, पलामू।	श्री रामाशीष सिंह, वल्द श्री हीरा प्रसाद सिंह, ग्राम महुअरी, पोस्ट गुलाबझरी, थाना छतरपुर, वर्त्तमान में थाना नौडीहा बाजार, पलामू।	11.99	मौजा मधेया, थाना नौडीहा बाजार, थाना संख्या 352, खाता संख्या 40, प्लौट संख्या 653(अंश)	Laitude- 24°22'42.1" to 24°22'51.2" N Longitude- 84°18'28.9" to 84°18'40.16"E
2	Stone	मेससे जय मा शेरावाली स्टोन चिप्स, पार्ट० श्री गणेश यादव, वल्द श्री रामदेव यादव, ग्राम विरु टोला, मुनकेरी, छतरपुर, पलामू एवं अन्य।	मेससे जय मा शेरावाली स्टोन चिप्स, पार्ट० श्री गणेश यादव, वल्द श्री रामदेव यादव, ग्राम विरु टोला, मुनकेरी, छतरपुर, पलामू एवं अन्य।	8.00	मौजा रसीदा, थाना नौडीहा बाजार (छतरपुर), थाना संख्या 367 खाता संख्या 23, प्लौट संख्या 413, 415 एवं 416(अंश)	Laitude- 24°19'50" N 24°19'48" N Longitude- 84°17'13" E 84°17'14" E
3	Stone	श्री विश्वनाथ प्रसाद, वल्द स्व० प्रयाग साव, ग्राम एवं पोस्ट चराई, थाना छतरपुर, पलामू	श्री विश्वनाथ प्रसाद, वल्द स्व० प्रयाग साव, ग्राम एवं पोस्ट चराई, थाना छतरपुर, पलामू	11.50	मौजा नावाडीह, थाना नौडीहा बाजार थाना संख्या 349, खाता संख्या 21, प्लौट संख्या 194(अंश)	Laitude- 24°22'41.98" N Longitude- 84°19'16.69"E
4	Stone	मेससे राजा स्टोन वर्क्स, प्रो० श्री चन्दन, वल्द श्री बिन्देश्वरी प्रसाद सिंह, ग्राम बलरा, पोस्ट एवं थाना हरिहरगंज, पलामं	मेससे राजा स्टोन वर्क्स, प्रो० श्री चन्दन, वल्द श्री बिन्देश्वरी प्रसाद सिंह, ग्राम बलरा, पोस्ट एवं थाना हरिहरगंज, पलामं	3.26	मौजा माडर, थाना नौडीहा बाजार थाना संख्या 181, खाता संख्या 42, प्लौट संख्या 58	Laitude- N24°25'33.28" to N24°25'36.59" Longitude- E84°16'26.50" to E84°16'52.54"
5	Stone	मेससे न्यू स्टोन एण्ड चिप्स, पार्ट० श्री उपेन्द्र कुमार सिंह, वल्द स्व० हरिहर सिंह, ग्राम खैरडीहा, पोस्ट सरईडीह, नौडीहा बाजार, पलामू	मेससे न्यू स्टोन एण्ड चिप्स, पार्ट० श्री उपेन्द्र कुमार सिंह, वल्द स्व० हरिहर सिंह, ग्राम खैरडीहा, पोस्ट सरईडीह, नौडीहा बाजार, पलामू	11.75	मौजा खरडीहा, थाना नौडीहा बाजार थाना संख्या 368, खाता संख्या 01, प्लौट संख्या 45(पार्ट०)	Laitude- 24°18'41.94" to 24°18'50.62" N Longitude- 84°17'05.93" to 84°17'15.16"E
6	Stone	मेससे न्यू स्टोन एण्ड चिप्स, पार्ट० श्री प्रदीप सिंह, वल्द स्व० हरिहर सिंह, ग्राम खरडीहा, पोस्ट सरईडीह, थाना नौडीहा बाजार, पलामू एवं अन्य।	मेससे न्यू स्टोन एण्ड चिप्स, पार्ट० श्री प्रदीप सिंह, वल्द स्व० हरिहर सिंह, ग्राम खरडीहा, पोस्ट सरईडीह, थाना नौडीहा बाजार, पलामू एवं अन्य।	11.50	मौजा खरडीहा, थाना नौडीहा बाजार थाना संख्या 368, खाता संख्या 01, प्लौट संख्या 44 (पार्ट०) एवं 45(पार्ट०) रकबा 11.50 एकड़	Laitude- 24°18'50.13" to 24°18'58.69" N Longitude- 84°16'53.72" to 84°17'06.24"E

Approved
Jharkhand, Ranchi

7	Stone	मेसर्स न्है स्टोन एण्ड चिप्स, पार्ट० श्री उपेन्द्र कुमार सिंह, वल्द स्व० हरिहर सिंह, ग्राम खरडीहा, पोस्ट सरईडीह, नौडीहा बाजार, पलामू एवं अन्य।	मेसर्स न्है स्टोन एण्ड चिप्स, पार्ट० श्री उपेन्द्र कुमार सिंह, वल्द स्व० हरिहर सिंह, ग्राम खरडीहा, पोस्ट सरईडीह, नौडीहा बाजार, पलामू एवं अन्य।	4.47	मौजा घुजुवा, थाना नौडीहा बाजार थाना संख्या 386, खाता संख्या 11, प्लौट संख्या 13, 15 एवं 30(पार्ट०)	Lat-24°17'52.01" to 24°17'57.57" Long- 84°17'38.66" to 84°17'48.49"
8	Stone	मेसर्स माँ गुरु कन्सट्रक्सन, पार्टनर श्री रामाषीश सिंह, वल्द श्री हीरा प्रसाद सिंह, ग्राम महुअरी, पोस्ट गुलाबझरी, नौडीहा बाजार,पलामू एवं अन्य।	मेसर्स मा गुरु कन्सट्रक्सन, पार्टनर श्री रामाषीश सिंह, वल्द श्री हीरा प्रसाद सिंह, ग्राम महुअरी, पोस्ट गुलाबझरी, नौडीहा बाजार,पलामू एवं अन्य।	14.50	मौजा मजुराही थाना नौडीहा बाजार के थाना संख्या 350, खाता संख्या 06, प्लौट संख्या 121	Lat- N24°23'01.63" to N24°23'08.46" Long-E 84°18'31.79" toE 85°18'40.26"
9	Stone	श्री अभिषेक आनन्द, पिता स्व० विनोद सिंह, ग्राम हाउस संख्या 230ध359, रोड नं० 2। सिद्वार्थपुरी कॉलनी, थाना एवं पोस्ट मानुपर, गया, बिहार	श्री अभिषेक आनन्द, पिता स्व० विनोद सिंह, ग्राम हाउस संख्या 230ध359, रोड नं० 2। सिद्वार्थपुरी कॉलनी, थाना एवं पोस्ट मानुपर, गया, बिहार	5.73	मौजा महुअरी, थाना नौडीहा बाजार थाना संख्या 180, खाता संख्या 23 एवं 41 प्लौट संख्या 46,47,52, एवं 53	Lat- 24°25'45.4" to 24°25'51.5" N Long- 84°16'33.5" to 84°16'41.07" E
10	Stone & Morum	श्री अभिषेक आनन्द, पिता स्व० विनोद सिंह, ग्राम हाउस संख्या 230ध359, रोड नं० 2। सिद्वार्थपुरी कॉलनी, थाना एवं पोस्ट मानुपर, गया, बिहार	श्री अभिषेक आनन्द, पिता स्व० विनोद सिंह, ग्राम हाउस संख्या 230ध359, रोड नं० 2। सिद्वार्थपुरी कॉलनी, थाना एवं पोस्ट मानुपर, गया, बिहार	5.85	मौजा महुअरी, थाना नौडीहा बाजार थाना संख्या 180, खाता संख्या 34,66,70 एवं 80 प्लौट संख्या 34, 35, 38 एवं 39	Lat- 24°26'01.8" to 24°26'05.6" N Long- 84°16'27.45" to 84°16'35.24" E
11	Stone	मेसर्स जय मॉ काली कन्सट्रक्सन एण्ड मिनरल्स, पार्ट० श्री अमित गुप्ता, पिता श्री जगनारायण साह, मुहल्ला आबादगंज, डालटनगंज, पलामू एवं अन्य।	मेसर्स जय मा काली कन्सट्रक्सन एण्ड मिनरल्स, पार्ट० श्री अमित गुप्ता, पिता श्री जगनारायण साह, मुहल्ला आबादगंज, डालटनगंज, पलामू एवं अन्य।	11.30	मौजा शाहपुर, थाना नौडीहा बाजार थाना संख्या 380, खाता संख्या 108 प्लौट संख्या 2337,2339, 2340,2344, 2346,2353,2355,2356,2357,2358 एवं 2359	Lat- 28°18'07.0" N Long- 84°17'36.9"E
12	Stone	श्री ब्रजेश सिंह, वल्द श्री नन्द कुमार सिंह, ग्राम पोस्ट एवं थाना दरिहट, वार्ड नं० 11, जिला रोहतास, बिहार	श्री ब्रजेश सिंह, वल्द श्री नन्द कुमार सिंह, ग्राम पोस्ट एवं थाना दरिहट, वार्ड नं० 11, जिला रोहतास, बिहार	6.80	मौजा जमुआ उर्फ विशुनपुर, थाना नौडीहा बाजार थाना संख्या 346, खाता संख्या 76, प्लौट संख्या 152 ;अंशद्ध	Lat-N 24°24'29.56" toN 24°24'25.62" Long-E 84°19'18.96" toE 84°19'10.39"
13	Stone	डॅ्ै तप त्ंउ ब्वदेजतनबजपवदए च्ंतज. श्री उमेश यादव, पिता श्री रामदास सादव, 2). श्री गोपाल यादव, पिता श्री नन्दकेश्वर यादव, 3).श्री बैजनाथ पासवान, पिता श्री मूनेश्वर पासवान, 4). श्री आजात शत्रु,पिता श्री उदय कुमार सिंह, निवास स्थान– बी–31/40, ए0के0एस0, भोगाबीर, लंका, वाराणसी, उ०प्र०	डॅ्ै तप त्ंउ ब्वदेजतनबजपवदए च्ंतज. श्री उमेश यादव, पिता श्री रामदास सादव, 2). श्री गोपाल यादव, पिता श्री नन्दकेश्वर यादव, 3). श्रीबैजनाथ पासवान, पिता श्री मूनेश्वर पासवान, 4). श्री आजात शत्रु,पिता श्री उदय कुमार सिंह, निवास स्थान– बी–31/40, ए0के0एस0, भोगाबीर, लंका, वाराणसी, उ०प्र०	5.94	मौजा शाहपुर, थाना नौडीहा बाजार थाना संख्या 380, खाता संख्या 153, प्लौट संख्या112;अंशद्धए 120;अंशद्धए 480;अंशद्धए 485;अंशद्ध एवं 486;अंशद्ध	Lat- 24°18'1.29" N Long-84°18'23.65" E

Approved

जिला खनन पदाधिकारी
पलामू मेदिनीनगर

14	Stone & Morum	श्री उमाकान्त प्रसाद जयसवाल, पिता स्व0 महेन्द्र प्रसाद जयसवाल, ग्राम पोस्ट एवं थाना छतरपुर, पलामू	श्री उमाकान्त प्रसाद जयसवाल, पिता स्व0 महेन्द्र प्रसाद जयसवाल, ग्राम पोस्ट एवं थाना छतरपुर, पलामू	5.47	मौजा लालगड़ा, थाना नौड़ीहा बाजार के थाना संख्या 410, खाता संख्या 74 एवं 79, प्लौट संख्या 1294,1305,1299 1397 एवं 1298	Laitude- 24°21'27.18" to 24°21'34.62" N Longitude- 86°23'18.86" to 86°23'32.06"E
15	Stone & Morum	श्री उमाकान्त प्रसाद जयसवाल, पिता स्व0 महेन्द्र प्रसाद जयसवाल, ग्राम पोस्ट एवं थाना छतरपुर, पलामू	श्री उमाकान्त प्रसाद जयसवाल, पिता स्व0 महेन्द्र प्रसाद जयसवाल, ग्राम पोस्ट एवं थाना छतरपुर, पलामू	6.75	मौजा लालगड़ा, थाना नौडीहा बाजार थाना संख्या 410, खाता संख्या 09, प्लौट संख्या 1355ध्च्ए1356, 1359, 1360, 1362,1363, 1364, 1366, 1368 1369,1371 एवं 1377ध्च्	Laitude- 24°21'34.67" to 24°21'42.48" N Longitude- 86°23'22.92" to 86°23'31.19"E
16	Stone	ड्डै नदपज क्मअप जवदम वतोए च्तजदमत. श्री रोहीत कुमार, पिता श्री बैलराम सिंह, ग्राम मानपर, जिला गया, बिहार एवं अन्य	ड्डै नदपज क्मअप जवदम वतोए च्तजदमत. श्री रोहीत कुमार, पिता श्री बलराम सिंह, ग्राम मानपर, जिला गया, बिहार एवं अन्य	3.22	मौजा कोरामो, थाना नौडीहा बाजार थाना संख्या 372 खाता संख्या 24 प्लौट संख्या 727,728,729	Laitude- 24°21.160" N Longitude- 84°19.178" E
17	Stone	सर्वश्री भगवान चिप्स स्टोन, पार्ट० श्री अभिषेक आनन्द, पिता स्व0 विनोद सिंह, ग्राम हाउस संख्या 230ध्359, रोड नं० 2। सिद्वार्थपुरी कॉलनी, थाना एवं पोस्ट मानुपर, गया, विहार एवं अन्य	सर्वश्री भगवान चिप्स स्टोन, पार्ट० श्री अभिषेक आनन्द, पिता स्व0 विनोद सिंह, ग्राम हाउस संख्या 230ध्359, रोड नं० 2। सिद्वार्थपुरी कॉलनी, थाना एवं पोस्ट मानुपर, गया, बिहार एवं अन्य	5.01	मौजा महअरी, थाना नौडीहा बाजार, थाना संख्या 180, खाता संख्या 41 प्लौट संख्या 37(अश),40(अश) एवं 41	Laitude- 24°25'57.92"to 24°26'05.5" Longitude- 84°16'22.70"to 84°16'35.02"
18	Stone	मेसर्स गौतम इन्टरप्राईजेज, प्रो० श्री राजेश कुमार सिंह, पिता स्व० विजय कुमार सिंह ग्राम बारा, पोस्ट एवं थाना छतरपुर, पलामू	मेसर्स गौतम इन्टरप्राईजेज, प्रो० श्री राजेश कुमार सिंह, पिता स्व० विजय कुमार सिंह ग्राम बारा, पोस्ट एवं थाना छतरपुर, पलामू	7.00	मौजा जमुआ उर्फ विशुनपुर, थाना नौडीहा बाजार थाना संख्या 346, खाता संख्या 16 एवं 76, प्लौट संख्या 68;च्द्धए74ए75;च्द्धए 76;च्द्ध	Latitude- 24°24'43.06" N Longitude- 84°18'55.74" E
19	Stone	Mala Kumar Engineers Pvt Ltd] Managing Director- . द्वारा प्राधिकृत निदेशक. श्री रंजीत प्रसाद, पिता श्री महादेव राम, पता- बेकार बंध, हाउस ऑफ संत लाल यादव के पास,धनबाद, झारखण्ड	Mala Kumar Engineers Pvt Ltd] Managing Director- . द्वारा प्राधिकृत निदेशक. श्री रंजीत प्रसाद, पिता श्री महादेव राम, पता- बेकार बंध, हाउस ऑफ संत लाल यादव के पास, धनबाद, झारखण्ड	3.25	मौजा कुहकुह कला (कुकु कला), थाना नौडीहा बाजार (छतरपुर), थाना संख्या 406, खाता संख्या 36, प्लौट संख्या प्लॉट संख्या 353ए354ए355ए 356ए357ए358ए359ए360 एवं 361	Latitude- 24°21'43.13" N Longitude- 84°20'16.99" E

Approved

20	Stone	डंसं ज्ञनउंत म्दहपदममते च्अज स्जक, डंदंहपदह क्पतमबजवत. द्वारा प्राधिकृत निदेशक. श्री रंजीत प्रसाद, पिता श्री महादेव राम, पता– बेकार बंध, हाउस ऑफ संत लाल यादव के पास,धनबाद, झारखण्ड	डंसं ज्ञनउंत म्दहपदममते च्अज स्जक, डंदंहपदह क्पतमबजवत. द्वारा प्राधिकृत निदेशक. श्री रंजीत प्रसाद, पिता श्री महादेव राम, पता– बेकार बंध, हाउस ऑफ संत लाल यादव के पास, धनबाद, झारखण्ड	3.85	मौजा कुहकुह कला (कुकु कला), थाना नौडीहा बाजार (छतरपुर), थाना संख्या 406, खाता संख्या 36, प्लौट संख्या 363ए365ए 366ए367 एवं 368 रकबा 3.85 एकड़	Latitude- 24°21'41.75" N Longitude- 84°20'14.33" E
21	Stone	श्री लव कुमार सिंह, पिता स्व0 जगपत सिंह, ग्राम सुलतानी, पोस्ट बभण्डी, थाना हरिहरगंज, पलामू।	श्री लव कुमार सिंह, पिता स्व0 जगपत सिंह, ग्राम सुलतानी, पोस्ट बभण्डी, थाना हरिहरगंज, पलामू।	1.60	मौजा महुअरी, थाना नौडीहा बाजार थाना संख्या 180, खाता संख्या 34, प्लौट संख्या 31	Latitude- N24°26'02.3650" to N24°26'05.6267" Longitute- E 84°16'3.51668" to E84°16'35.0858"
22	Stone	डुद्दे व्ड डपदमेए च्तंजदमत. श्री अजय कुमार, पिता श्री कुलदीप प्रसाद, ग्राम पिपरवार, पोस्ट एवं थाना मैगरा, जिला गया, बिहार एवं अन्य	डुद्दे व्ड डपदमेए च्तंजदमत. श्री अजय कुमार, पिता श्री कुलदीप प्रसाद, ग्राम पिपरवार, पोस्ट एवं थाना मैगरा, जिला गया, बिहार एवं अन्य	2.61	मौजा लालगड़ा, थाना नौडीहा बाजार थाना संख्या 410, खाता संख्या 09ए प्लौट संख्या 1110;च्द्ध	Latitude- 24°21'33.78" N Longitude- 84°22'47.46" E
23	Stone	क्प्ळळस्म डप्छप्छळ ैम्टप्ब्म च्टज स्ज्क्ए क्पतमबजवत. श्री शिशुपाल शर्मा, पिता श्री राजनाथ शर्मा, निवास स्थान– दिनाबिगहा, पोस्ट दतियाना, थाना विक्रम, पटना, बिहार एवं अन्य	क्प्ळळस्म डप्छप्छळ ैम्टप्ब्म च्टज स्ज्क्ए क्पतमबजवत. श्री शिशुपाल शर्मा, पिता श्री राजनाथ शर्मा, निवास स्थान– दिनाबिगहा, पोस्ट दतियाना, थाना विक्रम, पटना, बिहार एवं अन्य	4.17	मौजा शाहपुर, थाना नौडीहा बाजार, थाना संख्या 380, खाता संख्या 72ए प्लौट संख्या 295,297,299,300,302, 304 एवं 306	Latitude- N24°17'38.25" to N24°17'50.93" Longitude- E84°18'16.68" to E84°18'23.02"
24	Stone	ैन्त्ल।ट।छैभ्म डप्छम्त।रैए च्तंज. श्री रधीर कुमार पाठक, पिता श्री बैजनाथ पाठक, ग्राम सुदेना, डालटनगंज, पलामू एवं अन्य	ैन्त्ल।ट।छैभ्म डप्छम्त।रैए च्तंज. श्री रधीर कुमार पाठक, पिता श्री बैजनाथ पाठक, ग्राम सुदेना, डालटनगंज, पलामू एवं अन्य	5.91	मौजा लकड़ाही, थाना नौडीहा बाजार थाना संख्या 381, खाता संख्या 07,13 प्लौट संख्या 239,240 एवं 250	Latitude- N24°18'19.79" to N24°18'24.88" Longitude- E84°17'27.94" to E84°17'37.05"
25	Stone	शाहिद अली, पिता शमीम अली, पता–गदी मुहल्ला, वार्ड नं०–03, भभूआ, कैमूर, बिहार	शाहिद अली, पिता शमीम अली, पता–गदी मुहल्ला, वार्ड नं०–03, भभूआ, कैमूर, बिहार	4.43	मौजा लकड़ाही, थाना नौडीहा बाजार थाना संख्या 381, खाता संख्या 11, प्लौट संख्या 248 एवं 394	Latitude- N24°18'13.96" to N24°18'22.70" Longitude- E84°17'25.49" to E84°17'31.19"
CLUSTER IN CIRCLE – PIPRA						

जिला खनन पदाधिकारी
पलामू मेदिनीनगर

Approved
State Level Environment Impact Assessment Authority
Jharkhand, Ranchi

1	Stone	श्री उदय कुमार सिंह, वल्द स्व० रामदेव सिंह, पटेल चौक, भभुआ, वार्ड नं० 03, जिला कैमूर (भभूआ), बिहार।	श्री उदय कुमार सिंह, वल्द स्व० रामदेव सिंह, पटेल चौक, भभुआ, वार्ड नं० 03, जिला कैमूर (भभूआ), बिहार।	7.00	मौजा पहलदेवा, थाना पिपरा, थाना सं० 33, खाता सं० 01, प्लॉट सं० 43	Laitude- 24°28'12.38" to 24°28'20.02" N Longitude- 84°9'35.28" to 84°9'42.76" E
2	Stone	जय बाबा भोलेनाथ स्टोन वर्क्स, पार्ट० श्री विकास कुमार पाठक, वल्द श्री राघवेन्द्र कुमार पाठक, चिल्ड्रेन्स पाराडाईज स्कूल के निकट, आबादगंज, डालटनगंज, पलामू एवं अन्य।	जय बाबा भोलेनाथ स्टोन वर्क्स, पार्ट० श्री विकास कुमार पाठक, वल्द श्री राघवेन्द्र कुमार पाठक, चिल्ड्रेन्स पाराडाईज स्कूल के निकट, आबादगंज, डालटनगंज, पलामू एवं अन्य।	8.00	मौजा पहलदेवा, थाना पिपरा थाना सख्या 33, खाता संख्या 01, प्लॉट संख्या 34(अंश)	Laitude- 24°28'26.23" to 24°28'36.37" N Longitude- 84°09'23.57" to 84°09'34.18"E
3	Stone	श्री शैलेन्द्र कुमार, वल्द श्री बैजनाथ सिंह, ग्राम बारा, थाना छैतरपुर, पलामू।	श्री शैलेन्द्र कुमार, वल्द श्री बैजनाथ सिंह, ग्राम बारा, थाना छैतरपुर, पलामू।	6.00	मौजा कुम्हरा, थाना पिपरा, थाना सख्या 31, खाता संख्या 38, प्लॉट संख्या 06(अंश)	Laitude- 24°28'48.5" N Longitude- 84°08'41.5" E
4	Stone & Morum	श्री सुबोध कुमार सिंह, वल्द श्री अशोक कुमार सिंह, ग्राम बासो, पोस्ट हल्का, थाना हरिहरगंज, पलामू।	श्री सुबोध कुमार सिंह, वल्द श्री अशोक कुमार सिंह, ग्राम बासो, पोस्ट हल्का, थाना हरिहरगंज, पलामू।	6.00	मौजा पहलदेवा, थाना पिपरा थाना सख्या 33, खाता संख्या 36, प्लॉट संख्या 31	Laitude- 24°28'19.8" N to 24°28'25.9" N Longitude- 84°09'22.4" E to 84°09'27.1"E
5	Stone & Morum	मेसर्स शान्ति एण्ड राज इम्फ्राकाम प्रा० लि०, प्रा० श्री अमीत राज, वल्द श्री लल्लू प्रसाद सिंह, शेखर सदन, नियर होम गार्ड कार्यालय,हरमू कॉलनी, राँची	मेसर्स शान्ति एण्ड राज इम्फ्राकाम प्रा० लि०, प्रा० श्री अमीत राज, वल्द श्री लल्लू प्रसाद सिंह, शेखर सदन, नियर होम गार्ड कार्यालय,हरमू कॉलनी, राँची	10.00	मौजा पहलदेवा, थाना पिपरा थाना सख्या 33, खाता संख्या 01, प्लॉट संख्या 34(अंश)	Laitude- 24°28'26.0" N to 24°28'34.5" N Longitude- 84°09'30.9" E to 84°09'37.8" E
6	Stone & Morum	श्री प्रेम शकर कुमार सिंह, वल्द, श्री जितेन्द्र प्रसाद सिंह, ग्राम अधारीबाग खुर्द, पोस्ट एवं थाना पिपरा, पलामू।	श्री प्रेम शकर कुमार सिंह, वल्द श्री जितेन्द्र प्रसाद सिंह, ग्राम अधारीबाग खुर्द, पोस्ट एवं थाना पिपरा, पलामू।	4.00	मौजा बोसदोहर, थाना पिपरा थाना सख्या 32, खाता संख्या 30, प्लॉट संख्या 184(अंश)	Laitude- 24°28'25.2" N to 24°28'29.0" N Longitude- 84°08'57.1" E to 84°09'03.8"E
7	Stone	श्री नितिन गुप्ता, वल्द श्री सुरेन्द्र कुमार गुप्ता, ग्राम लाजपत नगर, पोस्ट एवं थाना साहिबाबाद, गाजियाबाद, राज्य उत्तर प्रदेश	श्री नितिन गुप्ता, वल्द श्री सुरेन्द्र कुमार गुप्ता, ग्राम लाजपत नगर, पोस्ट एवं थाना साहिबाबाद, गाजियाबाद, राज्य उत्तर प्रदेश	7.00	मौजा कुम्हरा, थाना पिपरा थाना सख्या 31, खाता संख्या 38, प्लॉट संख्या 06(अंश)	Laitude-

जिला खनन पदाधिकारी
पलामू मेदिनीनगर

Approved

						N24°28'52.0" to N24°28'55.10" Longitude- E 84°08'38.40"toE 84°08'42.60"
8	Stone	श्री प्रवीण कुमार अग्रवाल, वल्द श्री मनु लाल अग्रवाल, ग्राम डुरुवा, पोस्ट एवं थाना लातेहार एवं अन्य।	श्री प्रवीण कुमार अग्रवाल, वल्द श्री मनु लाल अग्रवाल, ग्राम डुरुवा, पोस्ट एवं थाना लातेहार एवं अन्य।	12.09	मौजा बरदाग थाना पीपरा थाना संख्या 20, खाता संख्या 130, प्लौट संख्या 429(अंश)	Laitude- 24°28'09.47" N Longitude- 84°09'56.42"E
CLUSTER IN CIRCLE – NAWA BAJAR						
1	Stone	डैै श्र।प् ड।ज।क्ै ज्छम् ब्ज्ञैए च।त्ज. श्री कैलाश सिंह, पिता श्री विनय सिंह, ग्राम करमा कला, पोस्ट छतरपुर, पलामू 2). श्री विजय सिंह, पिता स्व0 बासुदेव सिह, ग्राम करमा कला, पोस्ट छतरपुर, पलामू 3). श्री बिरजु राम, पिता स्व0 रामनन्दन राम, ग्राम सिलदाग, पोस्ट छतरपुर, पलामू	डैै श्र।प् ड।ज।क्ै ज्छम् ब्ज्ञैए च।त्ज. श्री कैलाश सिंह, पिता श्री विनय सिंह, ग्राम करमा कला, पोस्ट छतरपुर, पलामू 2). श्री विजय सिंह, पिता स्व0 बासुदेव सिह, ग्राम करमा कला, पोस्ट छतरपुर, पलामू 3). श्री बिरजु राम, पिता स्व0 रामनन्दन राम, ग्राम सिलदाग, पोस्ट छतरपुर, पलामू	6.40	मौजा नावा बाजार, थाना नावा बाजार थाना संख्या 148, खाता संख्या 28ए प्लौट संख्या 245;च्द्धए	Laitude- 24°17'24.7" N Longitude- 84°6'42.8" E
2	Stone	श्री उमाकान्त प्रसाद जयसवाल, पिता स्व0 महेन्द्र प्रसाद जयसवाल, ग्राम पोस्ट एवं थाना छतरपुर, पलामू	श्री उमाकान्त प्रसाद जयसवाल, पिता स्व0 महेन्द्र प्रसाद जयसवाल, ग्राम पोस्ट एवं थाना छतरपुर, पलामू	5.20	मौजा नावा, थाना नावा बाजार थाना संख्या 148, खाता संख्या 26,21,59 एवं 06 प्लौट संख्या 1024, 1026ध्च्ए 1027ध्च्ए 1067	Latitude- N24°16'31.05" to N 24°16'36.56" Longitude- E 84°05'15.05" to E 84°05'23.59"
3	Stone	डैै ज्प्ल्च।ज् ब्छैज्ल्ब्ज्प्छए च्तजदमत. (1). श्री मुकेश कुमार सिंह, पिता श्री अवधि बिहारी सिंह, ग्राम नौडीहा, पोस्ट खजुरी नौडीहा, थाना छतरपुर, पलामू 2). श्री मनोज कुमार, पिता श्री शिवशंकर पाण्डेय, ग्राम पतरा, पोस्ट लामी पतरा, थाना पंडवा, पलामू 3). श्री नथुनी प्रजापति, पिता श्री मुनेश्वर प्रजापति, ग्राम लोहराही, पोस्ट एवं थाना छतरपुर, पलामू 4). श्री अंबुज रंजन, पिता श्री रामनरेश सिंह, ग्राम बड़ेपुर, पोस्ट बराही, थाना हुसैनाबाद, पलामू 5). श्री बिरजु राम, पिता स्व0 रामनन्दन राम, ग्राम सिलदाग, थाना छतरपुर, पलामू	डैै ज्प्ल्च।ज् ब्छैज्ल्ब्ज्प्छए च्तजदमत. (1). श्री मुकेश कुमार सिंह, पिता श्री अवधि बिहारी सिंह, ग्राम नौडीहा, पोस्ट खजुरी नौडीहा, थाना छतरपुर, पलामू 2). श्री मनोज कुमार, पिता श्री शिवशंकर पाण्डेय, ग्राम पतरा, पोस्ट लामी पतरा, थाना पंडवा, पलामू 3). श्री नथुनी प्रजापति, पिता श्री मुनेश्वर प्रजापति, ग्राम लोहराही, पोस्ट एवं थाना छतरपुर, पलामू 4). श्री अंबुज रंजन, पिता श्री रामनरेश सिंह, ग्राम बड़ेपुर, पोस्ट बराही, थाना हुसैनाबाद, पलामू 5). श्री बिरजु राम, पिता स्व0 रामनन्दन राम, ग्राम सिलदाग, थाना छतरपुर, पलामू	6.00	मौजा नावा बाजार, थाना नावा बाजार थाना संख्या 148, खाता संख्या 11, प्लौट संख्या 1085	Latitude- N24°16'46.6221"to N24°16'40.7655" Longitude- E84°05'39.5398"to E84°05'31.2557"
CLUSTER IN CIRCLE – CHIANPUR						

जिला खनन पदाधिकारी
पलामू मेदिनीनगर

Approved
State Level Environment Impact Assessment Authority
Jharkhand, Ranchi

1	Stone	सर्वश्री शिव मिनरल प्रो० संगीता कुमारी पति श्री अमरेन्द्र नारायण ग्राम भाव विगहा पोस्ट कनाप थाना दाउद नगर, जिला औरंगाबाद राज्य बिहार वर्तमान पता द्वारा श्री संजय कुमार ग्राम,पोस्ट एवं थाना चैनपुर, पलामू	सर्वश्री शिव मिनरल प्रो० संगीता कुमारी पति श्री अमरेन्द्र नारायण ग्राम भाव विगहा पोस्ट कनाप थाना दाउद नगर, जिला औरंगाबाद राज्य बिहार वर्तमान पता द्वारा श्री संजय कुमार ग्राम,पोस्ट एवं थाना चैनपुर, पलामू	9.00	मौजा काचन, थाना चैनपुर थाना संख्या 86, प्लौट संख्या 1291(अंश), खाता संख्या 83	Laitude- 23°53'39.4" to 23°53'43.6" N Longitude- 83°58'28.1" to 83°58'33.4" E
2	Stone	सर्वश्री श्री सीता राम मिनरल प्रो० श्री बिना शर्मा वल्द श्री प्रभूराम बड़ई ग्राम प्रताप नगर पोस्ट चास थाना चास जिला बोकारो राज्य झारखण्ड वर्तमान पता द्वारा श्री शिवचन्द्र प्रसाद ग्राम, पोस्ट एवं थाना चैनपुर, पलामू	सर्वश्री श्री सीता राम मिनरल प्रो० श्री बिना शर्मा वल्द श्री प्रभूराम बड़ई ग्राम प्रताप नगर पोस्ट चास थाना चास जिला बोकारो राज्य झारखण्ड वर्तमान पता द्वारा श्री शिवचन्द्र प्रसाद ग्राम, पोस्ट एवं थाना चैनपुर, पलामू	9.00	मौजा धावा, थाना चैनपुर थाना संख्या 81, प्लौट संख्या 09(अंश), खाता संख्या 33	Laitude- 22°55'22.1" to 22°55'33.5" N Longitude- 83°56'33.2" to 83°56'40.6"E
3	Stone	मा विन्ध्यवासिनी कन्सट्रक्सन, पार्ट० श्री शिव कुमार सिंह, वल्द श्री कृष्णा सिंह 2). श्री राजेश कुमार सिंह, वल्द श्री शेषनाथ सिंह, दोनो का ग्राम बन्दुआ, पोस्ट शाहपुर, थाना चैनपुर, पलामू।	मा विन्ध्यवासिनी कन्सट्रक्सन, पार्ट० श्री शिव कुमार सिंह, वल्द श्री कृष्णा सिंह 2). श्री राजेश कुमार सिंह, वल्द श्री शेषनाथ सिंह, दोनो का ग्राम बन्दुआ, पोस्ट शाहपुर, थाना चैनपुर, पलामू।	2.31	मौजा बन्दुआ, थाना चैनपुर थाना संख्या 109, खाता संख्या 63 एवं 145, प्लौट संख्या 1041, 1042, 1065, 1023 एवं 1038	Laitude- 24°02'15.91" to 24°02'18.83" N Longitude- 84°01'40.56" to 84°01'43.53" E
4	Stone & Morum	श्री राजीव रजन, वल्द स्व० हरिनन्दन सिंह, आबादगंज, डालटनगंज, पलामू एवं अन्य।	श्री राजीव रजन, वल्द स्व० हरिनन्दन सिंह, आबादगंज, डालटनगंज, पलामू एवं अन्य।	7.42	मौजा चान्दो, थाना चैनपुर थाना संख्या 179, खाता संख्या 347, प्लौट संख्या 2129 एवं 2066	Laitude- 23°56'26.88" N Longitude- 84°06'28.19" E
5	Stone	अब्दुला नासीर, पिता मो० फारुक, ग्राम एवं थाना चैनपुर, पलामू 2). मो० सनाउल्ला, पिता स्व० नजीर उदीन, ग्राम एवं थाना चैनपुर, पलामू 3). फजायल अहमद, पिता अब्दुल सतार, ग्राम नेउरा, थाना चैनपुर, पलामू।	अब्दुला नासीर, पिता मो० फारुक, ग्राम एवं थाना चैनपुर, पलामू 2). मो० सनाउल्ला, पिता स्व० नजीर उदीन, ग्राम एवं थाना चैनपुर, पलामू 3). फजायल अहमद, पिता अब्दुल सतार, ग्राम नेउरा, थाना चैनपुर, पलामू।	2.73	मौजा चौपारिया, थाना (रामग	Laitude- 24°57'55.0" N Longitude- 83°55'36.5"E
6	Stone	डब्ै डीइपतए ब्तजदमत. श्री मुरली साव, पिता स्व0 चन्द्रदेव साव, ग्राम एवं पोस्ट करसो, थाना चैनपुर, पलामू 2). श्री शशिकान्त गुप्ता, पिता श्री ओम प्रकाश गुप्ता, ग्राम राजहारा कोठी, पोस्ट राजहारा कोलियरी, थाना विश्रामपुर, पलामू।	डब्ै डीइपतए ब्तजदमत. श्री मुरली साव, पिता स्व0 चन्द्रदेव साव, ग्राम एवं पोस्ट करसो, थाना चैनपुर, पलामू 2). श्री शशिकान्त गुप्ता, पिता श्री ओम प्रकाश गुप्ता, ग्राम राजहारा कोठी, पोस्ट राजहारा कोलियरी, थाना विश्रामपुर, पलामू।	6.45	मौजा करसो, थाना चैनपुर थाना संख्या 72, खाता संख्या 12ए प्लौट संख्या 2044;च्द्ध स्पजनकम.	Laitude- 23°59'26.96" N Longitude- 83°50'45.44" E
7	Stone	श्री आशुतोष कुमार सिंह, पिता श्री अरुण कुमार सिंह, ग्राम नागर, पोस्ट एवं थाना हटरगंज, जिला चतरा, झारखण्ड	श्री आशुतोष कुमार सिंह, पिता श्री अरुण कुमार सिंह, ग्राम नागर, पोस्ट एवं थाना हटरगंज, जिला चतरा, झारखण्ड	3.00	मौजा बभण्डीह, थाना चैनपुर थाना संख्या 78, खाता संख्या 21,32,86,92,74,26,56 एवं 108 प्लौट संख्या 924,909(अंश)904(अंश),949, 923,948,910,911(अंश)	Latitude- N23°57'05.70" to N23°57'11.55" Longitude- E83°54'51.48" to

जिला खनन पदाधिकारी पलामू मेदिनीनगर

Approved

						E83°54'57.21"
8	Stone	मेसर्स महालक्ष्मी इंटरप्राईजेज, प्रो0 श्री दिग्बिजय सिंह, पिता स्व0 रविन्द्र सिंह, निवास स्थान– पटेल नगर, थाना छोटा गोविन्दपुर, नजदीक दुर्गा मंदिर, जिला पूर्वी सिंहभूम, झारखण्ड	मेसर्स महालक्ष्मी इंटरप्राईजेज, प्रो0 श्री दिग्बिजय सिंह, पिता स्व0 रविन्द्र सिंह, निवास स्थान– पटेल नगर, थाना छोटा गोविन्दपुर, नजदीक दुर्गा मंदिर, जिला पूर्वी सिंहभूम, झारखण्ड	6.19	मौजा बभण्डीह, थाना चैनपुर थाना संख्या 78, खाता संख्या 10,22,69,75 एवं 66 प्लौट संख्या 928, 943, 944, 925,926,918,919,927,934,935,936, 937, 938 एवं 941	Latitude- N23°57'05.86" to N23°57'15.02" Longitude- E83°54'53.91" to E83°55'01.74"
9	Stone	M/S ARUN KUMAR SINGH, प्रो० श्री अरुण कुमार सिंह, पिता स्व0 बच्चु प्रसाद सिंह, नागर थाना हंटरगंज, जिला चतरा डुैै ।ल्छ ज्ञन्ड ।ै प्छळभ, प्रो० श्री अरुण कुमार सिंह, पिता स्व0 बच्चु प्रसाद सिंह, नागर थाना हंटरगंज, जिला चतरा	डुैै ।ल्छ ज्ञन्ड ।ै प्छळभ, प्रो० श्री अरुण कुमार सिंह, पिता स्व0 बच्चु प्रसाद सिंह, नागर थाना हंटरगंज, जिला चतरा	6.71	मौजा टमराई, थाना चैनपुर थाना संख्या 134, खाता संख्या 01, प्लौट संख्या 208(अंश), 210(अंश), 220 (अंश) एवं 238(अंश)	Latitude- N23°59'54.40" to N24°00'00.46" Longitude- E84°00'35.33" to E84°00'45.51"

CLUSTER IN CIRCLE – HUSSAINABAD						
1	Stone	मेसर्स माँ स्टोन वर्क्स, पार्ट० श्री सुशील कुमार सिंह, वल्द श्री मंगलदेव सिंह ग्राम अधौरा, पोस्ट पंसा, थाना हैदरनगर, जिला पलामू एवं श्री लवकेश कुमार सिंह, वल्द स्व० आनन्दु सिंह, ग्राम एवं पोस्ट कामगारपुर, थाना हुसैनाबाद, पलामू।	मेसर्स माँ स्टोन वर्क्स, पार्ट० श्री सुशील कुमार सिंह, वल्द श्री मंगलदेव सिंह ग्राम अधौरा, पोस्ट पंसा, थाना हैदरनगर, जिला पलामू एवं श्री लवकेश कुमार सिंह, वल्द स्व० आनन्दु सिंह, ग्राम एवं पोस्ट कामगारपुर, थाना हुसैनाबाद, पलामू।	10.00	मौजा दमदमी, थाना हुसैनाबाद थाना संख्या 472, खाता संख्या 53, प्लौट संख्या 177(अंश)	Laitude- 24°28'20.6" to 24°28'27.1" N Longitude- 84°2'51.3" to 84°2'59.8" E
2	Stone & Morum	श्री उदय कुमार सिंह, वल्द स्व० रामदेव सिंह, पटेल चौक, भभुआ, वार्ड नं0 02, जिला कैमूर, बिहार।	श्री उदय कुमार सिंह, वल्द स्व० रामदेव सिंह, पटेल चौक, भभुआ, वार्ड नं0 02, जिला कैमूर, बिहार।	12.00	मौजा कुरमीपुर, थाना हुसैनाबाद थाना संख्या 482, खाता संख्या 441, प्लौट संख्या 2418 (अंश)	Laitude- 24°28'34.15" N to24°28'44.37" N Longitude- 84°02'29.30" E to84°02'39.52"E
3	Stone	M/S SUBH LABH INTER PRISES, पार्ट० श्री ददन कुमार सिंह, वल्द स्व० श्याम नारायण सिंह, ग्राम एवं पोस्ट पंसा, थाना हैदरनगर, पलामू।	M/S SUBH LABH INTER PRISES, पार्ट० श्री ददन कुमार सिंह, वल्द स्व० श्याम नारायण सिंह, ग्राम एवं पोस्ट पंसा, थाना हैदरनगर, पलामू।	8.90	मौजा दमदमी, थाना हुसैनाबाद थाना संख्या 472, प्लौट संख्या 177, खाता संख्या 53	Laitude- N24°28'29.61" toN24°28'41.44" Longitude- E84°02'58.49" to E84°03'05.47"

State Level Environment Impact Assessment Authority Approved Jharkhand, Ranchi

जिला खनन पदाधिकारी पलामू मेदिनीनगर

4	Stone	श्री धीरेन्द्र कुमार सिंह, वल्द स्व० सिंधे सिंह, ग्राम राजपुर, पोस्ट धर्मशाला, थाना परैया, जिला गया, बिहार।	श्री धीरेन्द्र कुमार सिंह, वल्द स्व० सिंधे सिंह, ग्राम राजपुर, पोस्ट धर्मशाला, थाना परैया, जिला गया, बिहार।	11.50	मौजा दमदमी, थाना हुसैनाबाद, थाना संख्या 472, प्लौट संख्या 177(अंश), खाता संख्या 53	Laitude-24°28'19.10" to 24°28'30.01" N Longitude-84°02'48.16" to 84°02'56.23"E
5	Stone	मा माया इन्फ्रा बिजनेश प्रा० लि०, निदेशक श्री मुकेश कुमार साहु, वल्द स्व० राम बिलास साहु, किशोरगंज, हरमू रोड, राँची	मा माया इन्फ्रा बिजनेश प्रा० लि०, निदेशक श्री मुकेश कुमार साहु, वल्द स्व० राम बिलास साहु, किशोरगंज, हरमू रोड, राँची	6.50	मौजा दमदमी, थाना हुसैनाबाद थाना संख्या 472, खाता संख्या 16, प्लौट संख्या 87(अंश)	Laitude-N24°28'29.80" to 24°28'36.35" Longitude-E 84°02'46.45" to 84°02'54.02"
6	Stone & Morum	मेसर्स माँ स्टोन वर्क्स, पार्ट० श्री सुशील कुमार सिंह, वल्द श्री मंगलदेव सिंह ग्राम अधौरा, पोस्ट पंसा, थाना हैदरनगर, पलामू। 2. श्री लवकेश कुमार सिंह, वल्द स्व० आनन्दु सिंह, ग्राम एवं पोस्ट कामगारपुर, थाना हुसैनाबाद, पलामू।	मेसर्स माँ स्टोन वर्क्स, पार्ट० श्री सुशील कुमार सिंह, वल्द श्री मंगलदेव सिंह ग्राम अधौरा, पोस्ट पंसा, थाना हैदरनगर, पलामू। 2. श्री लवकेश कुमार सिंह, वल्द स्व० आनन्दु सिंह, ग्राम एवं पोस्ट कामगारपुर, थाना हुसैनाबाद, पलामू।	12.00	मौजा दमदमी, थाना हुसैनाबाद थाना संख्या 472, खाता संख्या 53, प्लौट संख्या 177(अंश)	Laitude-24°28'43.4" N Longitude-84°03'00.0" E
CLUSTER IN CIRCLE – PANDU						
1	Stone	श्री सूरज कुमार सिंह, पिता स्व0 भूपेन्द्र प्रसाद सिंह, ग्राम जोबरइया, वार्ड संख्या– 02, पोस्ट नवादा, थाना एवं जिला ग	श्री सूरज कुमार सिंह, पिता स्व0 भूपेन्द्र प्रसाद सिंह, ग्राम जोबरइया, वार्ड संख्या– 02, पोस्ट नवादा, थाना एवं जिला ग	5.08	मौजा कुटमू, थाना पाण्डु थाना संख्या 559, खाता संख्या 174, प्लौट संख्या 1046	Laitude-24°18'12.9" N Longitude-83°55'23.6" E
CLUSTER IN CIRCLE – PATAN						
1	Stone	श्री राजेश्वर सिंह, वल्द स्व० मुनेश्वर सिंह, ग्राम एवं पोस्ट पाटन, पलामू 2. श्री प्रदीप शंकर सिंह, वल्द श्री विजय बहादुर सिंह, मुहल्ला हमीदगंज, वार्ड नं०02, डालटनगंज, पलामू।	श्री राजेश्वर सिंह, वल्द स्व० मुनेश्वर सिंह, ग्राम एवं पोस्ट पाटन, पलामू 2. श्री प्रदीप शंकर सिंह, वल्द श्री विजय बहादुर सिंह, मुहल्ला हमीदगंज, वार्ड नं०02, डालटनगंज, पलामू।	9.30	मौजा मड़ारिया, थाना पाटन थाना संख्या 259, खाता संख्या 25, प्लौट संख्या 01(अंश)	Laitude-N24°12'30.82" to N24°12'39.06" Longitude-E 84°10'52.62"to E 84°11'03.84"
CLUSTER IN CIRCLE – BISHRAMPUR						
1	Stone	श्री सतीश कुमार तिवारी, वल्द श्री रामरक्षा तिवारी, ग्राम नावाडीह, पोस्ट बैदा कला, थाना पाटन, पलामू।	श्री सतीश कुमार तिवारी, वल्द श्री रामरक्षा तिवारी, ग्राम नावाडीह, पोस्ट बैदा कला, थाना पाटन, पलामू।	6.125	मौजा गोदरमा कला, थाना रेहला (विश्रामपुर), थाना संख्या 41, खाता संख्या 118, प्लौट संख्या 1720(अंश)	Laitude-24°14'34.32" N Longitude-83°53'5.37" E

Approved
State Level Environment Impact Assessment Authority
Jharkhand, Ranchi

CLUSTER IN CIRCLE – PANKI						
1	Stone	श्री कुमार सौरभ, वल्द श्री मदन मोहन राम, ग्राम एवं पोस्ट आसेहार, थाना पाँकी, पलामू।	श्री कुमार सौरभ, वल्द श्री मदन मोहन राम, ग्राम एवं पोस्ट आसेहार, थाना पाँकी, पलामू।	6.00	मौजा आसेहार, थाना पाकी, थाना सख्या 413, प्लौट संख्या 2186 (अंश), खाता संख्या 117, रकबा 6.00 एकड	Laitude- N24°02'02" Longitude- E 84°17'24"
2	Stone	सुश्री रेयाज अहमद खान कन्सट्रक्सन, पार्ट० श्री रेयाज अहमद खाँ, 2. नेयाज अहमद खाँ, 3. फैयाज अहमद खाँ, 4. मेराज अहमद खाँ, सभी के पिता स्व० मोहसिन खाँ, सभी के ग्राम एवं पोस्ट गुरहा, थाना तरहसी, जिला पलामू।	सुश्री रेयाज अहमद खान कन्सट्रक्सन, पार्ट० श्री रेयाज अहमद खाँ, 2. नेयाज अहमद खाँ, 3. फैयाज अहमद खाँ, 4. मेराज अहमद खाँ, सभी के पिता स्व० मोहसिन खाँ, सभी के ग्राम एवं पोस्ट गुरहा, थाना तरहसी, जिला पलामू।	14.45	मौजा आसेहार, थाना पाकी थाना सख्या 413 प्लौट संख्या 2159, खाता सख्या 117	Laitude- N24°02'24.2" Longitude- E 84°19'22.3"
CLUSTER IN CIRCLE – LESLIGANJ/SATBARWA						
1	Stone	मेसर्स वेष्णो मिनरल्स, प्रो० श्री अभिषेक कुमार सिंह वल्द श्री जनार्दन प्रसाद सिंह ग्राम, राँची रोड रेड़मा पोस्ट एवं थाना डालटनगंज पलाम	मेसर्स वेष्णो मिनरल्स, प्रो० श्री अभिषेक कुमार सिंह वल्द श्री जनार्दन प्रसाद सिंह ग्राम, राँची रोड रेड़मा पोस्ट एवं थाना डालटनगंज पलाम	5.00	मौजा सोहडी, थाना लेस्लीगंज थाना संख्या 272, खाता संख्या 81, प्लौट संख्या 14(अंश)	Laitude- 23°58'26.45" to 23°58'31.05" N Longitude- 84°18'38.34" to 84°18'43.52" E
2	Stone	मेसर्स इण्डियन इलेक्ट्रिकल्स सर्विसेज, प्रो० श्री शैलेन्द्र कुमार सिंह, वल्द श्री मटुक सिंह, बाईपास रोड,आबादगंज,डालटनगंज, पलामू	मेसर्स इण्डियन इलेक्ट्रिकल्स सर्विसेज, प्रो० श्री शैलेन्द्र कुमार सिंह, वल्द श्री मटुक सिंह, बाईपास रोड, आबादगंज,डालटनगंज, पलामू	4.52	मौजा बोहोता थाना लेस्लीगंज थाना सख्या 284, खाता संख्या 237, प्लौट संख्या 273(अंश)	Laitude- 23°57'57.86" N Longitude- 84°15'10.27" E
3	Stone	M/S AGR Minerals, प्रो0 श्री गुलशन कुमार सिंह, पिता श्री लक्ष्मण सिंह, ग्राम एवं पोस्ट सुँआ, थाना सदर, मेदिनीनगर, पलामू	M/S AGR Minerals, प्रो0 श्री गुलशन कुमार सिंह, पिता श्री लक्ष्मण सिंह, ग्राम एवं पोस्ट सुँआ, थाना सदर, मेदिनीनगर, पलामू	2.00	मौजा मुरमा, थाना सतबरवा थाना सख्या 261, खाता संख्या 11ए प्लौट संख्या 387	Latitude- 23°54'37.71" N Longitude- 84°17'09.58" E

Approved
State Level Environment Impact Assessment Authority
Jharkhand, Ranchi

जिला खनन पदाधिकारी
पलामू मेदिनीनगर

20. DETAILS OF ECO-SENSITIVE AREA

All the proposals involving mining of minerals within the ESZ (or) one kilometer from the boundaries of National Parks and Sanctuaries whichever is higher is prohibited in accordance with the order of the Hon'ble Supreme Court dated 4.08.2006 in the matter of T. N. Godavarman Thirumulpad Vs. UOI in W.P.(C) No. 202 of 1995 and dated 21.4.2014 in the matter of Goa Foundation Vs. UOI in W.P.(C) No. 435 of 2012 (MoEF & CC (IA Division) F. No. 22-43/2018-Ia.III dated 08.08.2019). Palamau district has areas coming under ESZ of PWLS-BNP-MWS Sanctuary (details below).

20.1 ESZ of Palamau Wildlife Sanctuary, Betla National Park and Mahuadanr Wolf Sanctuary:

A draft notification was published in the Gazette of India, Extraordinary, *vide* notification of the Government of India in the Ministry of Environment, Forest and Climate Change number S.O. 779(E), dated the 21st February, 2018, inviting objections and suggestions from all persons likely to be affected thereby within the period of sixty days from the date on which copies of the Gazette containing the said notification were made available to the public;

Copies of the Gazette containing the said draft notification were made available to the public on the 21st February, 2018;

Objections and suggestions were received from persons and stakeholders in response to the aforesaid draft notification were duly considered in the Ministry;

The Palamau Wildlife Sanctuary, Betla National Park and Mahuadanr Wolf Sanctuary are situated in Latehar and Garhwa Districts of Jharkhand. These protected areas are comprising the Core or Critical Tiger Habitat of Palamau Tiger Reserve;

The Palamau Wildlife Sanctuary, Betla National Park and Mahuadanr Wolf Sanctuary are situated about 175 kilometers from Ranchi, the capital of Jharkhand. The boundaries of these 3 protected areas are either included (Betla National Park and Palamau Wildlife Sanctuary) or adjacent to each other and the entire area is rich in flora and fauna. The Palamau Tiger Reserve comprising of Betla National Park, Palamau Wildlife Sanctuary and Mahuadanr Wolf Sanctuary situated in Latehar and Garhwa districts of Jharkhand is spread over an area of 1042.52 square kilometers. The Mahuadanr Wolf Sanctuary is adjacent to the boundary of Palamau Wildlife Sanctuary and is co-terminus with the Palamau Tiger Reserve which was declared in the year 1974 for conservation and Protection of Tigers;

The Palamau Wildlife Sanctuary and Betla National Park along with the Mahuadanr Wolf Sanctuary have wide Range of Biodiversity. It is located in Deccan Plataue Province of Chotanagpur plateau (6D) biogeographic zone. Tiger is the main species of vital importance in Betla National Park and Palamau Wildlife Sanctuary whereas Wolf is the main species of vital importance in Mahuadanr Wolf Sanctuary. Besides, Tiger and Wolf some of the most endangered species like Ratel Mouse dear, Python, Pangolin, black necked Crane, four-horned antelope, etc. are also represented in the area;

The protected areas constitute wide ranges of biodiversity including many endangered, rare and threatened species of flora and fauna viz. About 47 species of mammals, 174 species of birds, 970 species of flora, 25 species of climbers, 46 species of shrubs and 139 species of valuable medicinal plants;

In addition to the above, the catchment of Palamau Wildlife Sanctuary, Betla National Park and Mahuadanr Wolf Sanctuary is constituted of three rivers- North Koel, Auranga and Burha. The forests of these protected areas intercept rainfall and increases ground water recharge. It protects the rivers, streams against siltation by minimizing soil erosion;

Approved

जिला खनन पदाधिकारी
पलामू मेदिनीनगर

It is necessary to conserve and protect the area, the extent and boundaries of Palamau Wildlife Sanctuary, Betla National Park and Mahuadanr Wolf Sanctuary which are specified in paragraph 1 as Eco-Sensitive Zone from ecological, environmental and biodiversity point of view and to prohibit industries or class of industries and their operations and processes in the said Eco-Sensitive Zone;

In exercise of the powers conferred by sub-section (1) and clauses (v) and (xiv) of sub-section (2) and sub-section (3) of section 3 of the Environment (Protection) Act, 1986 (29 of 1986) (hereafter in this notification referred to as the Environment Act) read with sub-rule (3) of rule 5 of the Environment (Protection) Rules, 1986, the Central Government hereby notifies an area to an extent varying from zero kilometres to 7 kilometres around the boundary of Palamau Wildlife Sanctuary, Betla National Park and Mahuadanr Wolf Sanctuary, in Latehar and Garhwa districts in the State of Jharkhand as the Eco-sensitive Zone (hereafter in this notification referred to as the Eco-sensitive Zone) details of which are as under, namely: -

1. Extent and boundaries of Eco-Sensitive Zone – (1) The Eco-Sensitive Zone shall be to an extent of zero to 7 kilometres around the boundary of Palamau Wildlife Sanctuary and the area of the Eco-Sensitive Zone is 1253.49 square kilometres. *(Zero extent of Eco-Sensitive Zone is due to Inter-State boundary).*

(2) The map of the Eco-Sensitive Zone boundary along with boundary description is at **Annexure I;**

(3) The list of geo co-ordinates of the boundary of the Protected Area and the Eco-Sensitive Zone is at **Annexure II**;

(4) The list of villages falling in the Eco-sensitive zone is appended as **Annexure III**.

2. Zonal Master Plan for Eco-Sensitive Zone –

(1) The State Government shall, for the purposes of the Eco-Sensitive Zone prepare a Zonal Master Plan within a period of two years from the date of publication of this notification in the Official Gazette, in consultation with local people and adhering to the stipulations given in this notification for approval of the competent authority of State.

(2) The Zonal Master Plan for the Eco-Sensitive Zone shall be prepared by the State Government in such manner as is specified in this notification and also in consonance with the relevant Central and State laws and the guidelines issued by the Central Government, if any.

(3) The Zonal Master Plan shall be prepared in consultation with the following Departments of the State Government, for integrating the ecological and environmental considerations into the said plan:- (i) Environment; (ii) Forest and Wildlife; (iii) Agriculture and Horticulture; (iv) Revenue; (v) Urban Development; (vi) Tourism including eco-tourism; (vii) Rural Development; (viii) Irrigation and Flood Control; (ix) Municipal; (x) Panchayati Raj; (xi) Public Works Department; and (xii) Jharkhand State Pollution Control Board.

(4) The Zonal Master Plan shall not impose any restriction on the approved existing land use, infrastructure and activities, unless so specified in this notification and the Zonal Master Plan shall factor in improvement of all infrastructure and activities to be more efficient and eco-friendly.

(5) The Zonal Master Plan shall provide for restoration of denuded areas, conservation of existing water bodies, management of catchment areas, watershed management, groundwater management, soil and moisture conservation, needs of local community and such other aspects of the ecology and environment that need attention.

(6) The Zonal Master Plan shall demarcate all the existing worshipping places, villages and urban settlements, types and kinds of forests, agricultural areas, fertile lands, green area, such as, parks and like places, horticultural areas, orchards, lakes and other water bodies with supporting maps giving details of existing and proposed land use features.

Approved
Jharkhand, Ranchi

जिला खनन पदाधिकारी
पलामू मेदिनीनगर

(7) The Zonal Master Plan shall regulate development in Eco-Sensitive Zone and adhere to prohibited and regulated activities listed in the Table in paragraph 4 and also ensure and promote eco-friendly development for security of local communities' livelihood.

(8) The Zonal Master Plan shall be co-terminus with the Regional Development Plan.

(9) The Zonal Master Plan so approved shall be the reference document for the Monitoring Committee for carrying out its functions of monitoring in accordance with the provisions of this notification.

3. Measures to be taken by the State Government - The State Government shall take the following measures for giving effect to the provisions of this notification, namely: -

(1) Land use – (a) Forests, horticulture areas, agricultural areas, parks and open spaces earmarked for recreational purposes in the Eco-Sensitive Zone shall not be used or converted into areas for commercial or residential or industrial activities:

Provided that the conversion of agricultural and other lands, for the purpose other than that specified at part (a) above, within the Eco-Sensitive Zone may be permitted on the recommendation of the Monitoring Committee, and with the prior approval of the competent authority under Regional Town Planning Act and other rules and regulations of Central Government or State Government as applicable and *vide* provisions of this Notification, to meet the residential needs of the local residents and for activities such as:-

(i) widening and strengthening of existing roads and construction of new roads;

(ii) construction and renovation of infrastructure and civic amenities;

(iii) small scale industries not causing pollution;

(iv) cottage industries including village industries; convenience stores and local amenities supporting ecotourism including home stay; and

(v) promoted activities given under paragraph 4:

Provided further that no use of tribal land shall be permitted for commercial and industrial development activities without the prior approval of the competent authority under Regional Town Planning Act and other rules and regulations of the State Government and without compliance of the provisions of article 244 of the Constitution or the law for the time being in force, including the Scheduled Tribes and Other Traditional Forest Dwellers (Recognition of Forest Rights) Act, 2006 (2 of 2007):

Provided also that any error appearing in the land records within the Eco-Sensitive Zone shall be corrected by the State Government, after obtaining the views of Monitoring Committee, once in each case and the correction of said error shall be intimated to the Central Government in the Ministry of Environment, Forest and Climate Change: Provided also that the correction of error shall not include change of land use in any case except as provided under this sub-paragraph.

(b) Efforts shall be made to reforest the unused or unproductive agricultural areas with afforestation and habitat restoration activities.

(2) Natural water bodies -The catchment areas of all natural springs shall be identified and plans for their conservation and rejuvenation shall be incorporated in the Zonal Master Plan and the guidelines shall be drawn up by the State Government in such a manner as to prohibit development activities at or near these areas which are detrimental to such areas.

(3) Tourism or Eco-tourism –

Approved
Jharkhand, Ranchi
जिला खनन पदाधिकारी
पलामू मेदिनीनगर

(a) All new eco-tourism activities or expansion of existing tourism activities within the Eco-Sensitive Zone shall be as per the Tourism Master Plan for the Eco-Sensitive Zone.

(b) The Eco-Tourism Master Plan shall be prepared by the State Department of Tourism in consultation with State Departments of Environment and Forests.

(c) The Tourism Master Plan shall form a component of the Zonal Master Plan.

(d) The Tourism Master Plan shall be drawn based on the study of carrying capacity of the Eco-Sensitive Zone.

(e) The activities of eco-tourism shall be regulated as under, namely: -

(i) New construction of hotels and resorts shall not be allowed within one kilometre from the boundary of the protected areas or upto the extent of the Eco-sensitive Zone whichever is nearer: Provided that beyond the distance of one kilometre from the boundary of the protected area till the extent of the Eco-sensitive Zone, the establishment of new hotels and resorts shall be allowed only in pre-defined and designated areas for eco-tourism facilities as per Tourism Master Plan;
(ii) all new tourism activities or expansion of existing tourism activities within the Eco-sensitive Zone shall be in accordance with the guidelines issued by the Central Government in the Ministry of Environment, Forest and Climate Change and the eco-tourism guidelines issued by National Tiger Conservation Authority (as amended from time to time) with emphasis on eco-tourism, eco-education and eco-development;

(iii) until the Zonal Master Plan is approved, development for tourism and expansion of existing tourism activities shall be permitted by the concerned regulatory authorities based on the actual site specific scrutiny and recommendation of the Monitoring Committee and no new hotel, resort or commercial establishment construction shall be permitted within Eco-Sensitive Zone area.

(4) Natural Heritage - All sites of valuable natural heritage in the Eco-Sensitive Zone, such as the gene pool reserve areas, rock formations, waterfalls, springs, gorges, groves, caves, points, walks, rides, cliffs, etc. shall be identified and a heritage conservation plan shall be drawn up for their preservation and conservation as a part of the Zonal Master Plan.

(5) Man-made Heritage sites. - Buildings, structures, artefacts, areas and precincts of historical, architectural, aesthetic, and cultural significance shall be identified in the Eco-Sensitive Zone and heritage conservation plan for their conservation shall be prepared as part of the Zonal Master Plan.

(6) Noise pollution. - Prevention and control of noise pollution in the Eco-Sensitive Zone shall be complied in accordance with the provisions of the Noise Pollution (Regulation and Control) Rules, 2000 under the Environment Act.

(7) Air pollution. - Prevention and control of air pollution in the Eco-Sensitive Zone shall be compiled in accordance with the provisions of the Air (Prevention and Control of Pollution) Act, 1981 (14 of 1981) and the rules made thereunder.

(8) Discharge of effluents - Discharge of treated effluent in Eco-Sensitive Zone shall be in accordance with the provisions of the General Standards for Discharge of Environmental Pollutants covered under the Environment Act and the rules made thereunder or standards stipulated by State Government whichever is more stringent.

(9) Solid wastes - Disposal and Management of solid wastes shall be as under: -
(a) the solid waste disposal and management in the Eco-Sensitive Zone shall be carried out in accordance with the Solid Waste Management Rules, 2016, published by the Government of India in the Ministry of Environment, Forest and Climate Change *vide* notification number S.O. 1357 (E), dated the 8th April, 2016; the inorganic material may be disposed in an environmental acceptable manner at site identified outside the Eco-Sensitive Zone;

Approved
Jharkhand, Ranchi

जिला खनन पदाधिकारी
पलामू मेदिनीनगर

(b) safe and Environmentally Sound Management (ESM) of Solid wastes in conformity with the existing rules and regulations using identified technologies may be allowed within Eco-Sensitive Zone.

(10) Bio-Medical Waste – Bio Medical Waste Management shall be as under: -
(a) The Bio-Medical Waste disposal in the Eco-Sensitive Zone shall be carried out in accordance with the Bio- Medical Waste Management, Rules, 2016 published by the Government of India in the Ministry of Environment, Forest and Climate Change *vide* notification number G.S.R 343 (E), dated the 28th March, 2016.
(b) Safe and Environmentally Sound Management of Bio-Medical Wastes in conformity with the existing rules and regulations using identified technologies may be allowed within the Eco-Sensitive Zone.

(11) Plastic waste management. - The plastic waste management in the Eco-Sensitive Zone shall be carried out as per the provisions of the Plastic Waste Management Rules, 2016, published by the Government of India in the Ministry of Environment, Forest and Climate Change *vide* notification number G.S.R. 340(E), dated the 18th March, 2016, as amended from time to time.

(12) Construction and demolition waste management. - The construction and demolition waste management in the Eco-Sensitive Zone shall be carried out as per the provisions of the Construction and Demolition Waste Management Rules, 2016 published by the Government of India in the Ministry of Environment, Forest and Climate Change *vide* notification number G.S.R. 317(E), dated the 29th March, 2016, as amended from time to time.

(13) E-waste - The e - waste management in the Eco-Sensitive Zone shall be carried out as per the provisions of the E-Waste Management Rules, 2016, published by the Government of India in the Ministry of Environment, Forest and Climate Change, as amended from time to time.

(14) Vehicular Traffic – The vehicular movement of traffic shall be regulated in a habitat friendly manner and specific provisions in this regard shall be incorporated in the Zonal Master Plan and till such time as the Zonal Master plan is prepared and approved by the Competent Authority in the State Government, the Monitoring Committee shall monitor compliance of vehicular movement under the relevant Acts and the rules and regulations made thereunder.

(15) Vehicular pollution - Prevention and control of vehicular pollution shall be incompliance with applicable laws and efforts shall be made for use of cleaner fuels.
(16) Industrial units – (i) On or after the publication of this notification in the Official Gazette, no new polluting industries shall be permitted to be set up within the Eco-Sensitive Zone.
(ii) Only non-polluting industries shall be allowed within Eco-Sensitive Zone as per the classification of Industries in the guidelines issued by the Central Pollution Control Board in February, 2016, unless so specified in this notification, and in addition, the non-polluting cottage industries shall be promoted.

(17) Protection of hill slopes - The protection of hill slopes shall be as under: -
(a) The Zonal Master Plan shall indicate areas on hill slopes where no construction shall be permitted;
(b) construction shall not be permitted on existing steep hill slopes or slopes with a high degree of erosion.

4. List of activities prohibited or to be regulated within Eco-sensitive Zone.- All activities in the Eco sensitive Zone shall be governed by the provisions of the Environment Act and the rules made thereunder including the Coastal Regulation Zone, 2011 and the Environmental Impact Assessment Notification, 2006 and other applicable laws including the Forest (Conservation) Act, 1980 (69 of 1980), the Indian Forest Act, 1927 (16 of 1927), the Wildlife (Protection) Act 1972 (53 of 1972), and amendments made thereto and be regulated in the manner specified in the Table below, namely:-

TABLE

Approved
Jharkhand, Ranchi

जिला खनन पदाधिकारी
पलामू मेदिनीनगर

Sl. No. (1)	Activity (2)	Description (3)
	A. Prohibited Activities	
1.	Commercial mining, stone quarrying and crushing units.	(a) All new and existing mining (minor and major minerals), stone quarrying and crushing units are prohibited with immediate effect except for meeting the domestic needs of bona fide local residents including digging of earth for construction or repair of houses and for manufacture of country tiles or bricks for housing and for personal consumption; (b) The mining operations shall be carried out in accordance with the order of the Hon'ble Supreme Court dated the 4th August, 2006 in the matter of T.N. Godavarman Thirumulpad Vs. UOI in W.P.(C) No.202 of 1995 and dated the 21st April, 2014 in the matter of Goa Foundation Vs. UOI in W.P.(C) No.435 of 2012.
2.	Setting of industries causing pollution (Water, Air, Soil, Noise, etc.).	New industries and expansion of existing polluting industries in the Eco-sensitive Zone shall not be permitted: Provided that non-polluting industries shall be allowed within Eco-sensitive Zone as per classification of Industries in the guidelines issued by the Central Pollution Control Board in February, 2016, unless so specified in this notification and in addition the non-polluting cottage industries shall be promoted.
3.	Establishment of major hydro-electric project.	Prohibited (except as otherwise provided) as per the applicable laws.
4.	Use or production or processing of any hazardous substances.	Prohibited (except as otherwise provided) as per the applicable laws.
5.	Discharge of untreated effluents in natural water bodies or land area.	Prohibited (except as otherwise provided) as per the applicable laws.
6.	Setting up of new saw mills and wood based industries.	New or expansion of existing saw mills shall not be permitted within the Eco-sensitive Zone.
7.	Commercial use of firewood.	Prohibited (except as otherwise provided) as per applicable laws.
8.	Setting up of brick kilns.	Prohibited (except as otherwise provided) as per the applicable laws.
	B. Regulated Activities	
9.	Commercial establishment of hotels and resorts.	No new commercial hotels and resorts shall be permitted within one kilometer of the boundary of the protected areas or upto the extent of Eco-sensitive Zone, whichever is nearer, except for small temporary structures for eco-tourism activities: Provided that, beyond one kilometer from the boundary of the protected area or upto the extent of Eco-sensitive Zone whichever is nearer, all new tourist activities or expansion of

Approved

जिला खनन पदाधिकारी
पलामू मेदिनीनगर

		existing activities shall be in conformity with the Tourism Master Plan and guidelines as applicable.
10.	Construction activities.	(a) New commercial construction of any kind shall not be permitted within one kilometer from the boundary of the protected areas or upto extent of the Eco-Sensitive Zone, whichever is nearer: Provided that, local people shall be permitted to undertake construction in their land for their use including the activities mentioned in sub-paragraph (1) of paragraph 3 as per building bye-laws to meet the residential needs of the local residents. Provided further that the construction activity related to small scale industries not causing pollution shall be regulated and kept at the minimum, with the prior permission from the competent authority as per applicable rules and regulations, if any. (b) Beyond one kilometer it shall be regulated as per the Zonal Master Plan.
11.	Small scale non polluting industries.	Non polluting industries as per classification of industries issued by the Central Pollution Control Board in February, 2016 and non-hazardous, small-scale and service industry, agriculture, floriculture, horticulture or agro-based industry producing products from indigenous materials from the Eco-Sensitive Zone shall be permitted by the competent Authority.
12.	Ongoing agriculture and horticulture practices by local communities along with dairies, dairy farming, aquaculture and fisheries.	Permitted as per the applicable laws for use of locals.
13.	Establishment of large-scale commercial livestock and poultry farms by firms, corporate and companies.	Regulated (except as otherwise provided) as per applicable laws except for meeting local needs.
14.	Felling of trees.	(a) There shall be no felling of trees in the forest or Government or revenue or private lands without prior permission of the Competent Authority in the State Government. (b) The felling of trees shall be regulated in accordance with the provisions of the concerned Central or State Act and the rules made thereunder.
15.	Collection of Forest produce or Non-Timber Forest produce.	Regulated as per the applicable laws.
16.	Erection of electrical and communication towers and laying of cables and other infrastructures.	Regulated under applicable laws (underground cabling may be promoted).

Approved
Jharkhand, Ranchi

जिला खनन पदाधिकारी
पलामू मेदिनीनगर

17.	Infrastructure including civic amenities.	Taking measures of mitigation as per the applicable laws, rules, and regulations available guidelines.
18.	Widening and strengthening of existing roads and construction of new roads.	Taking measures of mitigation as per applicable laws, rules, regulations and available guidelines.
19.	Undertaking other activities related to tourism like flying over the Eco-sensitive Zone area by hot air balloon, helicopter, drones, Microlites, etc.	Regulated as per the applicable laws.
20.	Protection of hill slopes and river banks.	Regulated as per the applicable laws.
21.	Movement of vehicular traffic at night.	Regulated for commercial purpose under applicable laws.
22.	Discharge of treated waste water or effluents in natural water bodies or land area.	The discharge of treated waste water or effluents shall be avoided to enter into the water bodies and efforts shall be made for recycle and reuse of treated waste water. Otherwise the discharge of treated waste water or effluent shall be regulated as per the applicable laws.
23.	Commercial extraction of surface and ground water.	Regulated as per the applicable laws.
24.	Open Well, Bore Well etc. for agriculture or other usage.	Regulated and the activity should be strictly monitored by the appropriate authority.
25.	Use of polythene bags.	Regulated as per the applicable laws.
26.	Solid waste management.	Regulated as per the applicable laws.
27.	Introduction of exotic species.	Regulated as per the applicable laws.
28.	Eco-tourism.	Regulated as per the applicable laws.
29.	Commercial sign boards and hoardings.	Regulated as per the applicable laws.
C. Promoted Activities		
30.	Rain water harvesting.	Shall be actively promoted.
31.	Organic farming.	Shall be actively promoted.
32.	Adoption of green technology for all activities.	Shall be actively promoted.
33.	Cottage industries including village artisans, etc.	Shall be actively promoted.
34.	Use of renewable energy and fuels.	Bio-gas, solar light etc. shall be actively promoted.
35.	Agro-Forestry.	Shall be actively promoted.
36.	Plantation of Horticulture and Herbals.	Shall be actively promoted.
37.	Use of eco-friendly transport.	Shall be actively promoted.
38.	Skill Development.	Shall be actively promoted.
39.	Restoration of degraded land/ forests/ habitat.	Shall be actively promoted.
40.	Environmental awareness.	Shall be actively promoted.

Approved

जिला खनन पदाधिकारी
पलामू मेदिनीनगर

5. Monitoring Committee for Monitoring the Eco-Sensitive Zone Notification - For effective monitoring of the provisions of this notification under sub-section (3) of section 3 of the Environment (Protection) Act, 1986, the Central Government hereby constitutes a Monitoring Committee, comprising of the following, namely: -

Sl. No.	Constituent of the Monitoring Committee	Designation
(1)	Concerned Divisional Commissioner	Chairman, ex officio.
(2)	Representative of State Pollution Control Board	Member;
(3)	A representative of non-governmental organisation working in the field of wildlife conservation to be nominated by the State Government	Member;
(4)	A representative nominated by the Forest and Environment Department of Jharkhand	Member;
(5)	an expert in Biodiversity nominated by the State Government	Member;
(6)	One expert in Ecology from reputed institution or University of the State	Member;
(7)	Concerned territorial Divisional Forest Officer	Member;
(8)	Divisional Forest Officer-In Charge of Protected Area	Member-Secretary.

6. Terms of reference. –

(1) The Monitoring Committee shall monitor the compliance of the provisions of this notification.

(2) The tenure of the Monitoring committee shall be for three years or till the re-constitution of the new Committee by the State Government and subsequently the Monitoring Committee shall be constituted by the State Government.

(3) The activities that are covered in the Schedule to the notification of the Government of India in the erstwhile Ministry of Environment and Forests number S.O. 1533 (E), dated the 14th September, 2006, and are falling in the Eco-sensitive Zone, except for the prohibited activities as specified in the Table under paragraph 4 thereof, shall be scrutinised by the Monitoring Committee based on the actual site-specific conditions and referred to the Central Government in the Ministry of Environment, Forest and Climate Change for prior environmental clearances under the provisions of the said notification.

(4) The activities that are not covered in the Schedule to the notification of the Government of India in the erstwhile Ministry of Environment and Forests number S.O. 1533 (E), dated the 14th September, 2006 and are falling in the Eco-Sensitive Zone, except for the prohibited activities as specified in the Table under paragraph 4 thereof, shall be scrutinised by the Monitoring Committee based on the actual site-specific conditions and referred to the concerned regulatory authorities.

(5) The Member-Secretary of the Monitoring Committee or the concerned Deputy Commissioner(s) shall be competent to file complaints under section 19 of the Environment Act, against any person who contravenes the provisions of this notification.

(6) The Monitoring Committee may invite representatives or experts from concerned Departments, representatives from industry associations or concerned stakeholders to assist in its deliberations depending on the requirements on issue to issue basis.

(7) The Monitoring Committee shall submit the annual action taken report of its activities as on the 31st March of every year by the 30th June of that year to the Chief Wildlife Warden in the State as per proforma appended at **Annexure IV**.

(8) The Central Government in the Ministry of Environment, Forest and Climate Change may give such directions, as it deems fit, to the Monitoring Committee for effective discharge of its functions.

State Level Environment Impact Assessment Authority Approved Jharkhand, Ranchi

जिला खनन पदाधिकारी
पलामू मेदिनीनगर

7. The Central Government and State Government may specify additional measures, if any, for giving effect to provisions of this notification.

8. The provisions of this notification shall be subject to the orders, if any passed or to be passed by the Hon'ble Supreme Court of India or the High Court or the National Green Tribunal.

Approved
Jharkhand, Ranchi

जिला खनन पदाधिकारी
पलामू मेदिनीनगर

Annexure - I

Map of Eco-Sencitive Zone of Palamau Wildlife Sanctuary, Betla National Park

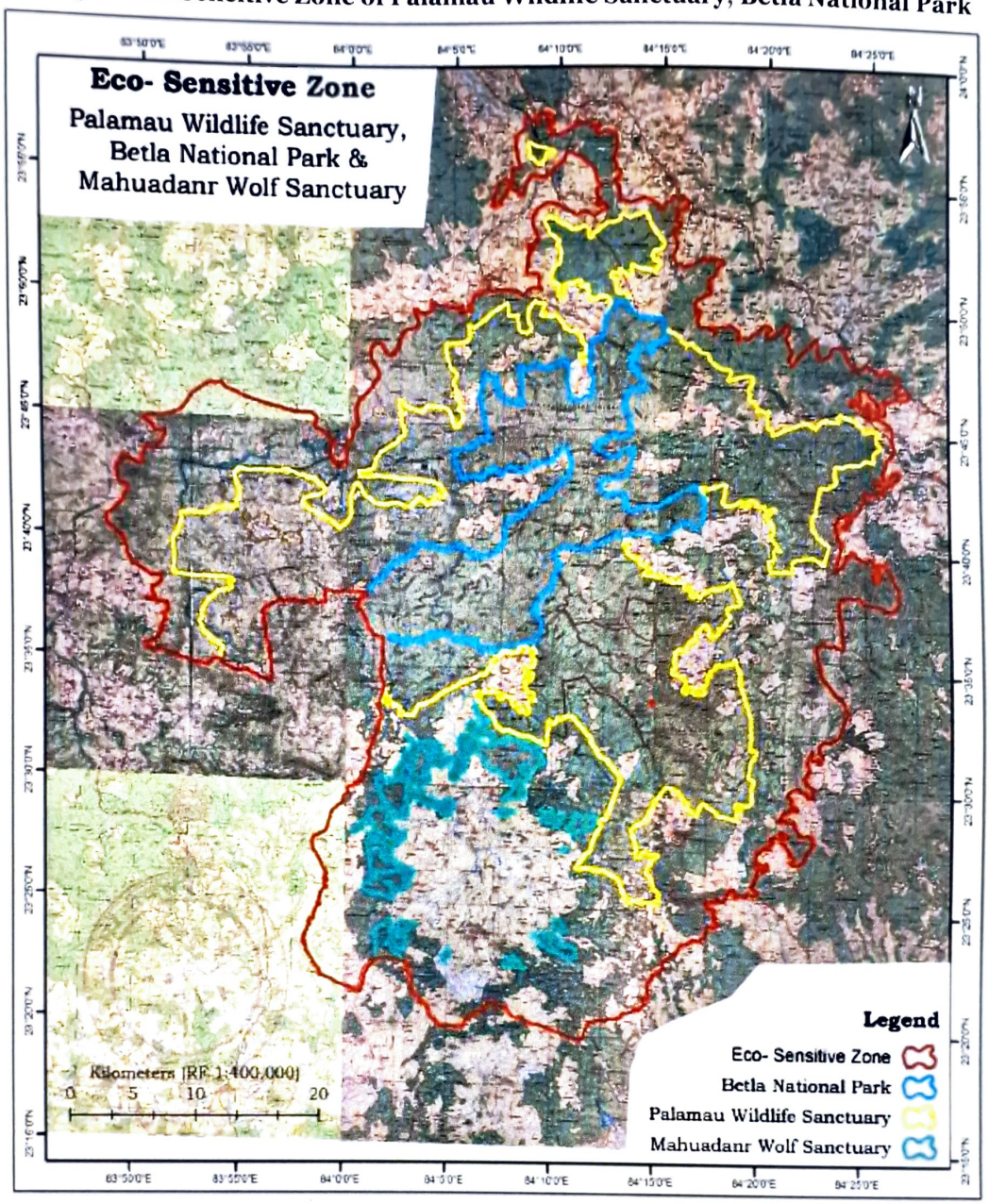

Approved
State Impact Assessment Authority
Jharkhand, Ranchi

जिला खनन पदाधिकारी
पलामू मेदिनीनगर

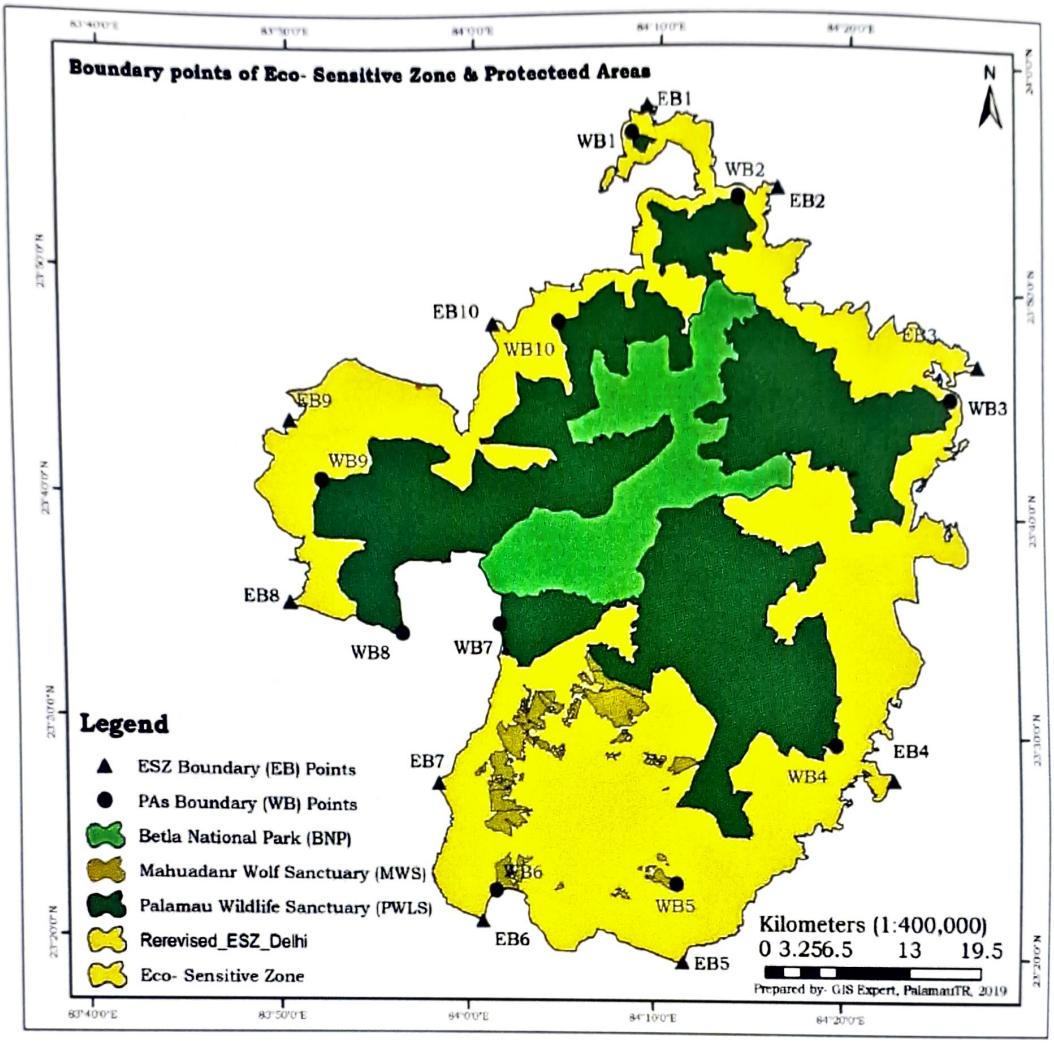

State Level Environment Impact Assessment Authority
Approved
Jharkhand, Ranchi
जिला खनन पदाधिकारी
पलामू मेदिनीनगर

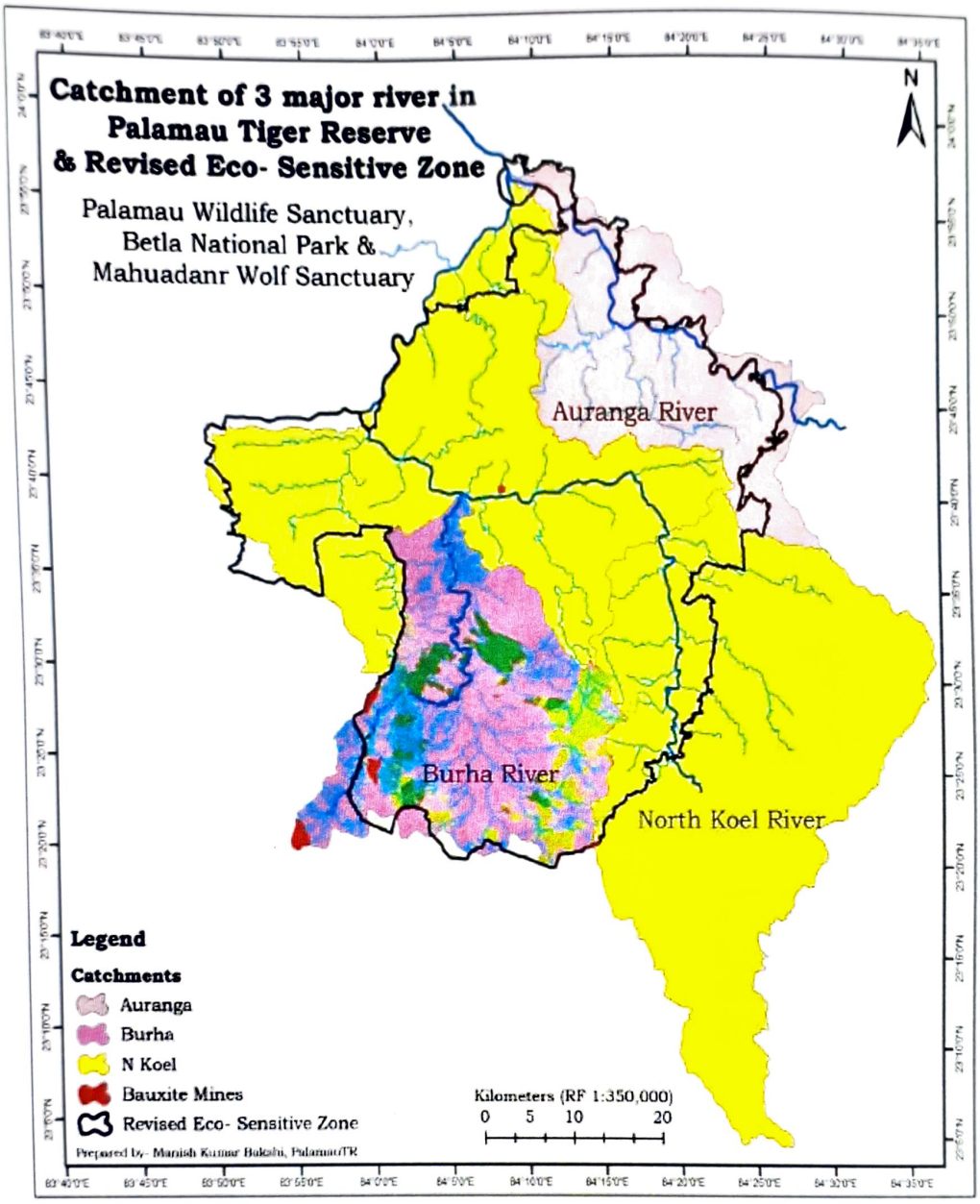

Approved
Jharkhand, Ranchi

जिला खनन पदाधिकारी
पलामू मेदिनीनगर

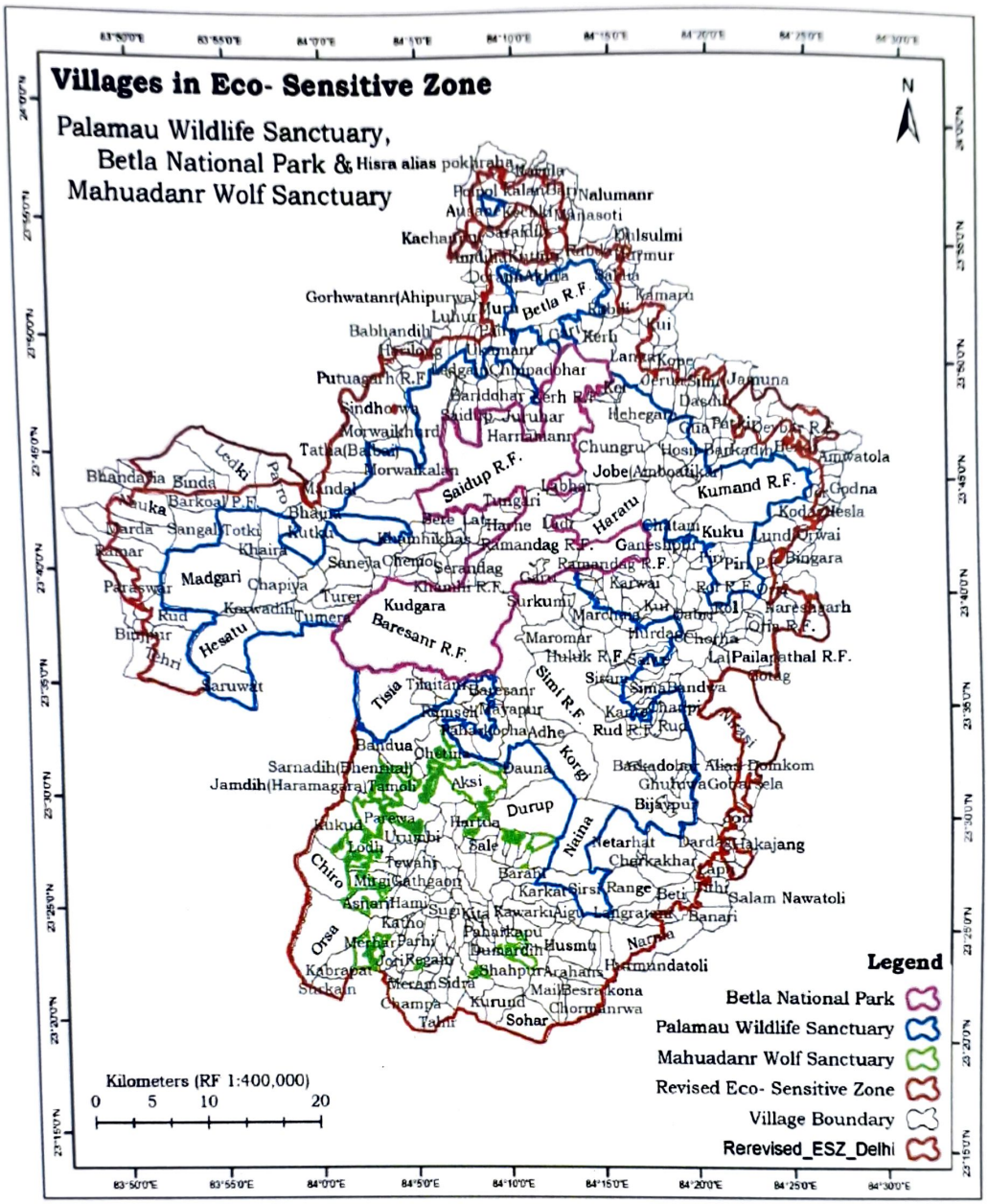

Boundary description of Eco-Sensitive Zone:

North East:

Rankikalan, Rabdi, Kui, Koili, Lanka, Jerua, Kope, Jagtu, Bhatko, Simri, Jamuna, Dasdih, Bari, Manasoti, Nalumanr, Jora hunhe alias jora, Rabda, Dulsulmi, Hurmur, Tumagara, Salaia, Kamaru, Chama, Hisra alias pokhraha, Polpol kalan, Karma, Banua alias sala, Chetma, Patuki, Devbar, Devbar R.F., Hotwag, Dumriyatanr, Bendi, Amwatola, Churia, Bachra.

South East:

Jer, Godna, Kodag, Hesla, Lundi, Orwai, Oria, Bingara, Baheratanr, Nareshgarh, Oria R.F., Pailapathal R.F., Gotag, Besra kona, Hurmundatoli, Arahans, Mail, Chormanrwa, Kurund, Korwadih, Sohar, Gobarsela, Jori, Salam Nawatoli, Banari, Nirasi, Barkadohar Alias Domkom, Dardag, Hakajang, Lapu, Tithi, Chatakpur, Balatu, Narma.

Approved

जिला खनन पदाधिकारी
पलामू मेदिनीनगर

South West:
Baresanr R.F., Jamdih (Haramagara), Tisia, Kukud, Chiro, Orsa, Jamdih, Tahir, Merhar, Jori, Sidra, Goal khar, Surkain, Champa, Bhandaria, Nauka, Marda, Ramar, Paraswar, Tumera, Rud, Korwadih, Hesatu, Binjpur, Tehri, Saruwat.

North West:
Kechki, Saraidih, Pokhari kalan, Kolpurwa, Kushabathan, Kachanpur, Pokharikhurd, Kutmu, Kalyanpur, Muru, Akhra, Amdiha, Dorami, Akhra, Betla, Hendehas, Babhandih, Bode, Luhur, Gorhwatanr (Ahipurwa), Paira, Ledgain, Putuagarh, Harilong, Putuagarh R.F., Sindhorwa, Tatha(Balbai), Mandal, Ausane, Ledki, Barkoal P.F., Parro, Bairiya, Khapia.

Annexure - II

GPS Co-ordinates of 10 Important Points of Eco- Sensitive Zone and Palamau Wildlife Sanctuary, Betla National Park and Mahuadanr Wolf Sanctuary

List of Geo- coordinates of boundary of Protected Areas

Boundary Point	Longitude (E)	Latitude (N)
WB1	84°08'29.31"	23°56'34.62"
WB2	84°14'06.71"	23°53'54.80"
WB3	84°25'36.60"	23°45'17.68"
WB4	84°19'39.60"	23°29'35.42"
WB5	84°01'31.89"	23°22'36.31"
WB6	84°11'16.11"	23°23'05.90"
WB7	83°56'23.47"	23°34'15.07"
WB8	84°01'36.60"	23°34'49.59"
WB9	83°52'02.17"	23°40'58.31"
WB10	84°04'38.59"	23°48'13.52"

List of Geo- coordinates of boundary of Eco- Sensitive Zone of Palamau Wildlife Sanctuary, Betla National Park and Mahuadanr Wolf Sanctuary

Boundary Point	Longitude (E)	Latitude (N)
EB1	84°09'14.95"	23°57'48.68"
EB2	84°16'11.11"	23°54'23.16"
EB3	84°27'01.08"	23°46'50.34"
EB4	84°22'40.11"	23°28'03.18"
EB5	84°11'34.91"	23°19'32.51"
EB6	84°00'47.27"	23°21'12.56"
EB7	83°58'22.29"	23°27'30.61"
EB8	83°50'20.47"	23°35'29.50"
EB9	83°50'19.55"	23°43'34.80"
EB10	84°01'06.77"	23°48'04.91"

Approved
Jharkhand, Ranchi

जिला खनन पदाधिकारी
पलामू मेदिनीनगर

Annexure - III

List of Villages fall within Eco- Sensitive Zone

S No	Name of District	Name of Taluk	Name of Village	Long (E)	Lat (N)
1	Garhwa	Bhandaria	Barkoal P.F.	83°52'42.73"	23°44'06.59"
2	Garhwa	Bhandaria	Bhajna	83°58'13.18"	23°42'15.72"
3	Garhwa	Bhandaria	Bhandaria	83°49'56.03"	23°44'03.74"
4	Garhwa	Bhandaria	Binda	83°53'28.39"	23°43'56.13"
5	Garhwa	Bhandaria	Binjpur	83°50'37.40"	23°37'33.91"
6	Garhwa	Bhandaria	Chapiya	83°57'31.36"	23°39'41.54"
7	Garhwa	Bhandaria	Chemo	84°03'05.70"	23°41'07.88"
8	Garhwa	Bhandaria	Hesatu	83°54'50.67"	23°37'00.44"
9	Garhwa	Bhandaria	Khaira	83°57'17.59"	23°41'48.19"
10	Garhwa	Bhandaria	Khura	83°58'37.24"	23°40'43.64"
11	Garhwa	Bhandaria	Korwadih	84°00'24.24"	23°40'54.01"
12	Garhwa	Bhandaria	Korwadih	83°57'34.68"	23°38'09.76"
13	Garhwa	Bhandaria	Kudgara	84°02'56.06"	23°39'50.22"
14	Garhwa	Bhandaria	Kulhi	83°55'14.99"	23°38'24.65"
15	Garhwa	Bhandaria	Kutku	83°59'14.41"	23°42'01.66"
16	Garhwa	Bhandaria	Ledki	83°55'05.59"	23°44'47.59"
17	Garhwa	Bhandaria	Madgari	83°54'10.79"	23°39'48.28"
18	Garhwa	Bhandaria	Marda	83°50'02.28"	23°41'52.95"
19	Garhwa	Bhandaria	Nauka	83°50'40.92"	23°42'46.58"
20	Garhwa	Bhandaria	Paraswar	83°50'14.38"	23°39'19.71"
21	Garhwa	Bhandaria	Parro	83°57'43.57"	23°44'02.76"
22	Garhwa	Bhandaria	Polpol	83°59'23.90"	23°39'44.16"
23	Garhwa	Bhandaria	Ramar	83°49'27.20"	23°41'05.80"
24	Garhwa	Bhandaria	Rud	83°52'11.28"	23°38'10.12"
25	Garhwa	Bhandaria	Saneya	84°01'19.07"	23°40'45.20"
26	Garhwa	Bhandaria	Sangali	83°53'28.09"	23°41'58.09"
27	Garhwa	Bhandaria	Saruwat	83°55'17.82"	23°35'09.42"
28	Garhwa	Bhandaria	Tehri	83°51'52.75"	23°36'11.06"
29	Garhwa	Bhandaria	Totki	83°55'49.07"	23°41'59.82"
30	Garhwa	Bhandaria	Tumera	84°00'03.35"	23°38'29.01"
31	Garhwa	Bhandaria	Turer	84°01'00.28"	23°39'17.48"
32	Gumla	Bishunpur	Balatu	84°17'47.45"	23°25'13.81"
33	Gumla	Bishunpur	Banari	84°20'36.03"	23°25'24.46"
34	Gumla	Bishunpur	Barkadohar Alias Domkom	84°20'38.50"	23°31'00.18"

Approved
Jharkhand, Ranchi
जिला खनन पदाधिकारी
पलामू मेदिनीनगर

35	Gumla	Bishunpur	Beti	84°18'38.57"	23°26'22.73"
36	Gumla	Bishunpur	Birjiatoli	84°16'39.66"	23°27'53.27"
37	Gumla	Bishunpur	Chatakpur	84°18'56.53"	23°25'40.44"
38	Gumla	Bishunpur	Chorkakhar	84°18'19.80"	23°28'16.06"
39	Gumla	Bishunpur	Dardag	84°20'23.71"	23°28'45.74"
40	Gumla	Bishunpur	Gobarsela	84°22'17.55"	23°31'23.11"
41	Gumla	Bishunpur	Hakajang	84°21'52.90"	23°28'41.40"
42	Gumla	Bishunpur	Jori	84°21'56.42"	23°29'52.03"
43	Gumla	Bishunpur	Langratanr	84°16'33.46"	23°25'29.82"
44	Gumla	Bishunpur	Lapu	84°20'51.28"	23°27'35.92"
45	Gumla	Bishunpur	Marwai	84°17'53.34"	23°27'12.42"
46	Gumla	Bishunpur	Narma	84°17'19.42"	23°24'13.13"
47	Gumla	Bishunpur	Nirasi	84°21'42.67"	23°34'00.75"
48	Gumla	Bishunpur	Range	84°16'10.53"	23°26'37.66"
49	Gumla	Bishunpur	Salam Nawatoli	84°20'25.54"	23°26'11.77"
50	Gumla	Bishunpur	Tithi	84°20'29.47"	23°26'53.81"
51	Latehar	Barwadih	Akhra	84°12'02.97"	23°53'52.40"
52	Latehar	Barwadih	Akhra	84°10'52.97"	23°53'32.40"
53	Latehar	Barwadih	Amdiha	84°08'17.99"	23°53'19.45"
54	Latehar	Barwadih	Babhandih	84°06'19.61"	23°50'09.05"
55	Latehar	Barwadih	Barichatan	84°09'50.23"	23°48'09.09"
56	Latehar	Barwadih	Barichatan R.F.	84°09'40.45"	23°49'06.98"
57	Latehar	Barwadih	Barichatan R.F.	84°07'27.21"	23°49'06.46"
58	Latehar	Barwadih	Barichatan R.F.	84°10'05.13"	23°47'38.18"
59	Latehar	Barwadih	Baridohar	84°08'47.97"	23°48'06.99"
60	Latehar	Barwadih	Barkheta	84°09'21.68"	23°43'00.33"
61	Latehar	Barwadih	Bere	84°06'08.64"	23°42'20.11"
62	Latehar	Barwadih	Betla	84°11'50.22"	23°53'25.70"
63	Latehar	Barwadih	Betla P.F.	84°12'48.54"	23°53'57.11"
64	Latehar	Barwadih	Betla P.F.	84°12'30.59"	23°53'47.22"
65	Latehar	Barwadih	Betla P.F.	84°11'03.71"	23°52'53.62"
66	Latehar	Barwadih	Betla R.F.	84°12'35.32"	23°52'17.16"
67	Latehar	Barwadih	Bode	84°05'37.87"	23°50'16.49"
68	Latehar	Barwadih	Chatam	84°18'54.67"	23°41'57.39"
69	Latehar	Barwadih	Chatam R.F.	84°18'57.95"	23°42'50.33"
70	Latehar	Barwadih	Chhipadohar	84°11'26.60"	23°49'13.71"
71	Latehar	Barwadih	Chungru	84°15'11.15"	23°46'02.24"
72	Latehar	Barwadih	Dorami	84°09'26.40"	23°53'09.48"

Approved
Jharkhand, Ranchi

जिला खनन पदाधिकारी
पलामू मेदिनीनगर

73	Latehar	Barwadih	Ganeshpur	84°17'44.84"	23°41'38.38"
74	Latehar	Barwadih	Gari	84°12'44.54"	23°50'47.61"
75	Latehar	Barwadih	Gasedag	84°07'03.31"	23°42'43.71"
76	Latehar	Barwadih	Gorhwatanr (Ahipurwa)	84°07'16.27"	23°51'05.40"
77	Latehar	Barwadih	Gua	84°18'49.88"	23°46'56.13"
78	Latehar	Barwadih	Haratu	84°15'20.35"	23°43'15.92"
79	Latehar	Barwadih	Harhe	84°08'57.36"	23°42'14.56"
80	Latehar	Barwadih	Harilong	84°04'46.07"	23°49'47.29"
81	Latehar	Barwadih	Harnamanr	84°10'57.20"	23°46'29.25"
82	Latehar	Barwadih	Hehegara	84°16'54.14"	23°47'27.85"
83	Latehar	Barwadih	Hendehas	84°08'27.83"	23°52'30.81"
84	Latehar	Barwadih	Hosir	84°18'51.07"	23°46'03.29"
85	Latehar	Barwadih	Jargarh(Pipratanr)	84°07'04.28"	23°47'54.82"
86	Latehar	Barwadih	Jobe(Amboatikar)	84°17'50.64"	23°43'49.69"
87	Latehar	Barwadih	Juruhar	84°11'13.97"	23°47'14.86"
88	Latehar	Barwadih	Kachanpur	84°09'05.34"	23°54'43.95"
89	Latehar	Barwadih	Kalyanpur	84°08'43.80"	23°54'02.51"
90	Latehar	Barwadih	Karamdih	84°05'38.07"	23°40'39.47"
91	Latehar	Barwadih	Kechki	84°09'29.15"	23°55'52.77"
92	Latehar	Barwadih	Ker	84°15'24.59"	23°48'34.09"
93	Latehar	Barwadih	Kerh	84°14'40.32"	23°50'26.75"
94	Latehar	Barwadih	Kerh R.F.	84°14'49.67"	23°48'09.21"
95	Latehar	Barwadih	Khamhi R.F.	84°07'55.93"	23°41'16.55"
96	Latehar	Barwadih	Khamhikhas	84°05'22.51"	23°41'04.01"
97	Latehar	Barwadih	Kolpurwa	84°12'00.44"	23°54'08.40"
98	Latehar	Barwadih	Kuchila	84°10'47.11"	23°50'17.56"
99	Latehar	Barwadih	Kuku	84°20'47.09"	23°42'30.62"
100	Latehar	Barwadih	Kushabathan	84°11'33.43"	23°55'20.86"
101	Latehar	Barwadih	Kutmu	84°10'00.05"	23°54'00.97"
102	Latehar	Barwadih	Labhar	84°12'56.45"	23°44'21.68"
103	Latehar	Barwadih	Ladi	84°12'26.15"	23°42'44.59"
104	Latehar	Barwadih	Lat	84°08'01.56"	23°42'36.78"
105	Latehar	Barwadih	Ledgain	84°08'33.09"	23°50'10.49"
106	Latehar	Barwadih	Lohara R.F.	84°03'27.23"	23°45'54.74"
107	Latehar	Barwadih	Luhur	84°08'01.54"	23°51'13.15"
108	Latehar	Barwadih	Lukumkhar	84°14'09.37"	23°51'15.48"
109	Latehar	Barwadih	Manatu	84°18'55.66"	23°40'53.25"
110	Latehar	Barwadih	Mandal	84°00'39.04"	23°43'57.14"

Approved

जिला खनन पदाधिकारी
पलामू मेदिनीनगर

111	Latehar	Barwadih	Morwaikalan	84°04'54.81"	23°45'43.45"
112	Latehar	Barwadih	Morwaikhurd	84°04'49.73"	23°46'24.63"
113	Latehar	Barwadih	Mundu	84°14'08.81"	23°43'45.65"
114	Latehar	Barwadih	Muru	84°09'28.42"	23°51'49.09"
115	Latehar	Barwadih	Naurnagu	84°04'29.55"	23°40'42.79"
116	Latehar	Barwadih	Nawadih	84°17'27.34"	23°45'31.16"
117	Latehar	Barwadih	Paira	84°08'00.77"	23°50'22.19"
118	Latehar	Barwadih	Patradih	84°06'45.24"	23°41'32.42"
119	Latehar	Barwadih	Pokharikalan	84°11'08.35"	23°54'47.37"
120	Latehar	Barwadih	Pokharikhurd	84°12'10.66"	23°54'40.37"
121	Latehar	Barwadih	Putuagarh	84°03'31.12"	23°49'50.67"
122	Latehar	Barwadih	Putuagarh R.F.	84°04'58.02"	23°48'57.96"
123	Latehar	Barwadih	Rabdi	84°15'04.91"	23°52'06.49"
124	Latehar	Barwadih	Romandag	84°11'30.63"	23°40'53.44"
125	Latehar	Barwadih	Saidup	84°07'47.97"	23°47'14.86"
126	Latehar	Barwadih	Saraidih	84°10'33.21"	23°55'20.46"
127	Latehar	Barwadih	Selaritanr	84°19'05.78"	23°41'32.85"
128	Latehar	Barwadih	Serandag	84°07'13.05"	23°40'48.50"
129	Latehar	Barwadih	Sindhorwa	84°03'08.52"	23°47'28.86"
130	Latehar	Barwadih	Sukalkatha	84°18'26.90"	23°41'37.70"
131	Latehar	Barwadih	Tanwai	84°04'25.04"	23°41'48.31"
132	Latehar	Barwadih	Tatha(Balbal)	84°01'33.88"	23°45'37.25"
133	Latehar	Barwadih	Tungari	84°10'12.96"	23°43'36.26"
134	Latehar	Barwadih	Ukamanr	84°09'27.68"	23°50'03.05"
135	Latehar	Barwadih	Wopag	84°18'25.76"	23°45'18.46"
136	Latehar	Garu	Alagdiha	84°21'39.08"	23°37'55.45"
137	Latehar	Garu	Armu	84°14'41.63"	23°39'39.47"
138	Latehar	Garu	Baherwatola	84°16'01.79"	23°40'20.24"
139	Latehar	Garu	Baigatoli	84°16'57.84"	23°36'16.08"
140	Latehar	Garu	Bandwa	84°19'44.98"	23°35'39.48"
141	Latehar	Garu	Baresanr	84°08'50.98"	23°35'33.80"
142	Latehar	Garu	Baresanr	84°07'21.55"	23°35'05.91"
143	Latehar	Garu	Baribandh	84°15'09.73"	23°34'55.64"
144	Latehar	Garu	Bhanwarbandh P.F.	84°13'02.70"	23°38'58.46"
145	Latehar	Garu	Bheriabathan	84°20'07.43"	23°39'55.94"
146	Latehar	Garu	Bijaypur	84°18'11.34"	23°30'18.11"
147	Latehar	Garu	Chanchu	84°22'40.93"	23°37'57.58"
148	Latehar	Garu	Chanpi	84°18'12.91"	23°34'54.10"

Approved
Jharkhand, Ranchi

जिला खनन पदाधिकारी
पलामू मेदिनीनगर

149	Latehar	Garu	Chipru(Dudhimatia)	84°20'11.28"	23°39'20.03"
150	Latehar	Garu	Chiraiya	84°17'04.22"	23°34'32.01"
151	Latehar	Garu	Chorha	84°19'34.04"	23°37'19.49"
152	Latehar	Garu	Dabri	84°20'11.28"	23°38'13.41"
153	Latehar	Garu	Danrkocha	84°07'47.52"	23°33'52.29"
154	Latehar	Garu	Darichhapar	84°15'45.02"	23°35'29.55"
155	Latehar	Garu	Darichhapar P.F.	84°17'33.28"	23°37'23.72"
156	Latehar	Garu	Derhgaon	84°07'45.61"	23°35'38.77"
157	Latehar	Garu	Dhangartola	84°14'00.71"	23°40'02.28"
158	Latehar	Garu	Doram	84°18'48.99"	23°39'53.82"
159	Latehar	Garu	Garu	84°13'06.26"	23°40'24.56"
160	Latehar	Garu	Gasigara	84°20'36.62"	23°36'23.00"
161	Latehar	Garu	Ghasitola	84°21'54.16"	23°38'31.77"
162	Latehar	Garu	Ghutuwa	84°18'51.63"	23°31'27.25"
163	Latehar	Garu	Goandi	84°16'14.21"	23°38'47.50"
164	Latehar	Garu	Gotag	84°23'38.70"	23°36'36.55"
165	Latehar	Garu	Hanumantola	84°22'31.08"	23°38'53.36"
166	Latehar	Garu	Hendehans	84°16'32.14"	23°35'09.04"
167	Latehar	Garu	Hesag	84°14'29.86"	23°39'56.37"
168	Latehar	Garu	Hethatol	84°16'45.98"	23°39'43.29"
169	Latehar	Garu	Huluk R.F.	84°15'38.97"	23°37'27.24"
170	Latehar	Garu	Hurdag	84°17'35.63"	23°38'03.69"
171	Latehar	Garu	Hurdagtola	84°17'58.73"	23°38'52.77"
172	Latehar	Garu	Kabri	84°17'02.59"	23°34'53.56"
173	Latehar	Garu	Kante	84°16'25.93"	23°34'04.88"
174	Latehar	Garu	Karitola	84°19'27.69"	23°39'25.93"
175	Latehar	Garu	Karwai	84°16'30.62"	23°40'50.01"
176	Latehar	Garu	Korwatola	84°18'04.62"	23°39'57.55"
177	Latehar	Garu	Kotam	84°18'11.51"	23°36'19.53"
178	Latehar	Garu	Kui	84°17'28.41"	23°39'14.41"
179	Latehar	Garu	Lai	84°20'59.01"	23°36'58.21"
180	Latehar	Garu	Lohargara	84°15'21.63"	23°39'35.77"
181	Latehar	Garu	Luhurtanr	84°14'31.25"	23°40'39.14"
182	Latehar	Garu	Mahuadabar	84°16'38.64"	23°34'31.27"
183	Latehar	Garu	Mangra	84°05'16.59"	23°35'00.98"
184	Latehar	Garu	Marchaia	84°14'32.17"	23°38'44.67"
185	Latehar	Garu	Maromar	84°12'28.85"	23°38'07.02"
186	Latehar	Garu	Mayapur	84°08'22.03"	23°34'52.31"

Approved
Jharkhand, Ranchi

जिला खनन पदाधिकारी
पलामू मेदिनीनगर

187	Latehar	Garu	Mukundpur	84°19'56.11"	23°40'24.96"
188	Latehar	Garu	Murpa	84°20'57.39"	23°38'22.85"
189	Latehar	Garu	Paharkocha	84°08'49.28"	23°33'33.87"
190	Latehar	Garu	Pailapathal R.F.	84°22'39.58"	23°37'15.91"
191	Latehar	Garu	Pandra	84°17'03.22"	23°31'55.47"
192	Latehar	Garu	Patratu	84°22'24.86"	23°39'35.42"
193	Latehar	Garu	Piri	84°20'23.80"	23°41'23.96"
194	Latehar	Garu	Piri P.F.	84°21'39.42"	23°41'08.10"
195	Latehar	Garu	Purnakidabri(Khairgi)	84°19'25.45"	23°38'34.67"
196	Latehar	Garu	Purni Hesag	84°14'41.40"	23°40'11.83"
197	Latehar	Garu	Ramseli	84°06'41.21"	23°34'16.97"
198	Latehar	Garu	Rol	84°21'29.25"	23°39'12.64"
199	Latehar	Garu	Rol R.F.	84°21'48.17"	23°40'02.34"
200	Latehar	Garu	Rud	84°18'32.74"	23°33'58.06"
201	Latehar	Garu	Rud R.F.	84°17'16.07"	23°33'52.74"
202	Latehar	Garu	Salwe	84°17'26.65"	23°36'52.20"
203	Latehar	Garu	Samodhtola	84°13'46.00"	23°40'44.67"
204	Latehar	Garu	Sarju	84°22'46.60"	23°38'30.23"
205	Latehar	Garu	Sima	84°17'57.09"	23°35'35.93"
206	Latehar	Garu	Simi R.F.	84°15'27.45"	23°33'17.43"
207	Latehar	Garu	Siram	84°15'50.54"	23°36'03.22"
208	Latehar	Garu	Sonwar	84°23'09.39"	23°39'06.44"
209	Latehar	Garu	Surkumi	84°11'28.16"	23°39'21.02"
210	Latehar	Garu	Tati	84°17'05.67"	23°34'03.67"
211	Latehar	Garu	Tilaitanr	84°06'00.49"	23°35'36.22"
212	Latehar	Garu	Udaipur	84°22'47.62"	23°38'56.12"
213	Latehar	Latehar	Amwatola	84°26'15.24"	23°45'52.46"
214	Latehar	Latehar	Bachra	84°25'52.69"	23°44'57.99"
215	Latehar	Latehar	Baheratanr	84°23'29.35"	23°40'50.85"
216	Latehar	Latehar	Bendi	84°24'55.83"	23°46'15.36"
217	Latehar	Latehar	Bingara	84°23'49.91"	23°41'31.09"
218	Latehar	Latehar	Churia	84°26'46.60"	23°45'18.16"
219	Latehar	Latehar	Godna	84°26'45.11"	23°44'30.33"
220	Latehar	Latehar	Hesla	84°26'42.62"	23°43'43.25"
221	Latehar	Latehar	Jer	84°25'56.14"	23°44'10.87"
222	Latehar	Latehar	Kodag	84°25'07.62"	23°43'25.76"
223	Latehar	Latehar	Lundi	84°24'04.17"	23°42'25.02"
224	Latehar	Latehar	Nareshgarh	84°25'27.42"	23°39'16.26"

Approved

जिला खनन पदाधिकारी
पलामू मेदिनीनगर

225	Latehar	Latehar	Oria	84°23'39.60"	23°40'01.90"
226	Latehar	Latehar	Oria R.F.	84°24'13.24"	23°38'58.87"
227	Latehar	Latehar	Orwai	84°25'27.32"	23°42'29.84"
228	Latehar	Mahuadanr	Adhe	84°11'49.64"	23°33'38.01"
229	Latehar	Mahuadanr	Ahirpurwa	84°06'45.63"	23°26'47.54"
230	Latehar	Mahuadanr	Aigu	84°13'01.58"	23°25'25.08"
231	Latehar	Mahuadanr	Aksi	84°07'31.97"	23°31'02.00"
232	Latehar	Mahuadanr	Ambatoli	84°06'10.03"	23°23'50.32"
233	Latehar	Mahuadanr	Arahans	84°13'19.84"	23°22'43.20"
234	Latehar	Mahuadanr	Asnari	84°02'28.23"	23°25'41.06"
235	Latehar	Mahuadanr	Aunratoli(Khapartoli)	84°08'39.57"	23°27'02.63"
236	Latehar	Mahuadanr	Baheratoli	84°07'44.23"	23°26'18.81"
237	Latehar	Mahuadanr	Bandua	84°04'20.93"	23°32'59.74"
238	Latehar	Mahuadanr	Banskarcha	84°07'26.68"	23°29'53.66"
239	Latehar	Mahuadanr	Barahi	84°10'32.99"	23°27'02.88"
240	Latehar	Mahuadanr	Baraudih	84°11'34.87"	23°27'56.52"
241	Latehar	Mahuadanr	Bardaunikalan	84°09'20.40"	23°28'17.62"
242	Latehar	Mahuadanr	Bardaunikhurd(Pandeytoli)	84°09'43.30"	23°28'26.84"
243	Latehar	Mahuadanr	Bartoli	84°06'39.63"	23°23'18.70"
244	Latehar	Mahuadanr	Beltoli	84°08'10.34"	23°25'23.30"
245	Latehar	Mahuadanr	Belwar	84°11'23.31"	23°23'26.42"
246	Latehar	Mahuadanr	Besra kona	84°12'39.58"	23°21'21.03"
247	Latehar	Mahuadanr	Bisrampur	84°07'58.84"	23°23'53.11"
248	Latehar	Mahuadanr	Chainpur	84°05'55.73"	23°26'43.87"
249	Latehar	Mahuadanr	Champa	84°04'30.92"	23°21'06.98"
250	Latehar	Mahuadanr	Chatakpur	84°04'07.67"	23°27'39.79"
251	Latehar	Mahuadanr	Chetma	84°06'26.23"	23°32'28.37"
252	Latehar	Mahuadanr	Chiro	84°00'02.60"	23°26'56.78"
253	Latehar	Mahuadanr	Chormanrwa	84°13'44.12"	23°21'25.81"
254	Latehar	Mahuadanr	Chutia	84°10'07.80"	23°24'14.48"
255	Latehar	Mahuadanr	Danrkapu	84°09'36.99"	23°25'05.85"
256	Latehar	Mahuadanr	Dauna	84°10'39.76"	23°31'53.95"
257	Latehar	Mahuadanr	Dipatoli	84°06'47.35"	23°23'52.14"
258	Latehar	Mahuadanr	Duari	84°04'31.45"	23°22'16.74"
259	Latehar	Mahuadanr	Dumardih	84°09'42.91"	23°24'03.36"
260	Latehar	Mahuadanr	Durup	84°11'12.42"	23°30'03.84"
261	Latehar	Mahuadanr	Gansa	84°08'09.40"	23°21'56.87"
262	Latehar	Mahuadanr	Garhburhni	84°09'24.22"	23°26'15.68"

Approved

जिला खनन पदाधिकारी
पलामू मेदिनीनगर

263	Latehar	Mahuadanr	Gathgaon	84°05'06.19"	23°27'03.37"
264	Latehar	Mahuadanr	Gaurgara	84°04'19.93"	23°31'12.75"
265	Latehar	Mahuadanr	Goal khar	84°03'37.68"	23°22'26.36"
266	Latehar	Mahuadanr	Hami	84°04'20.10"	23°25'40.98"
267	Latehar	Mahuadanr	Harinaghura (Birgatola)	84°07'35.76"	23°27'25.93"
268	Latehar	Mahuadanr	Hartua	84°08'00.52"	23°29'25.42"
269	Latehar	Mahuadanr	Horheng	84°14'25.78"	23°24'59.49"
270	Latehar	Mahuadanr	Hurmundatoli	84°15'03.19"	23°23'21.40"
271	Latehar	Mahuadanr	Husmu	84°13'13.25"	23°23'56.51"
272	Latehar	Mahuadanr	Jaipur	84°04'47.98"	23°27'43.22"
273	Latehar	Mahuadanr	Jamdih	84°03'17.28"	23°22'11.97"
274	Latehar	Mahuadanr	Jamdih(Haramagara)	84°02'02.28"	23°31'45.09"
275	Latehar	Mahuadanr	Jangsi	84°06'08.69"	23°26'00.19"
276	Latehar	Mahuadanr	Janta	84°04'39.72"	23°31'35.01"
277	Latehar	Mahuadanr	Jarhatoli	84°05'33.94"	23°23'10.34"
278	Latehar	Mahuadanr	Jori	84°03'31.00"	23°23'31.94"
279	Latehar	Mahuadanr	Kabrapat	84°00'42.73"	23°22'49.11"
280	Latehar	Mahuadanr	Karkat	84°11'36.20"	23°26'14.18"
281	Latehar	Mahuadanr	Katho	84°04'06.66"	23°24'44.28"
282	Latehar	Mahuadanr	Kawarki	84°11'03.97"	23°25'24.58"
283	Latehar	Mahuadanr	Khajurtola (Putmadih)	84°05'52.41"	23°29'05.69"
284	Latehar	Mahuadanr	Kita	84°07'38.68"	23°24'24.88"
285	Latehar	Mahuadanr	Korgi	84°13'11.56"	23°32'10.54"
286	Latehar	Mahuadanr	Korwadih	84°07'50.61"	23°21'01.25"
287	Latehar	Mahuadanr	Korwatoli	84°05'15.17"	23°22'11.43"
288	Latehar	Mahuadanr	Kukud	84°00'43.14"	23°29'06.10"
289	Latehar	Mahuadanr	Kurokalan	84°07'44.03"	23°22'58.19"
290	Latehar	Mahuadanr	Kurokhurd	84°07'49.86"	23°23'29.73"
291	Latehar	Mahuadanr	Kurund	84°09'13.95"	23°21'16.30"
292	Latehar	Mahuadanr	Kutudiri	84°07'31.29"	23°28'20.82"
293	Latehar	Mahuadanr	Lakhepur	84°06'35.85"	23°29'32.54"
294	Latehar	Mahuadanr	Lodh	84°02'02.27"	23°28'09.09"
295	Latehar	Mahuadanr	Lurgumikalan	84°10'03.75"	23°28'17.83"
296	Latehar	Mahuadanr	Lurgumikhurd	84°11'06.64"	23°28'18.02"
297	Latehar	Mahuadanr	Mahuadanr	84°06'27.53"	23°24'29.37"
298	Latehar	Mahuadanr	Mail	84°11'44.30"	23°21'49.10"
299	Latehar	Mahuadanr	Maunadih	84°08'35.29"	23°29'03.84"

Approved
Jharkhand, Ranchi

जिला खनन पदाधिकारी
पलामू मेदिनीनगर

300	Latehar	Mahuadanr	Meram	84°06'05.34"	23°22'02.08"
301	Latehar	Mahuadanr	Merhar	84°02'34.07"	23°23'50.37"
302	Latehar	Mahuadanr	Merharua	84°09'17.72"	23°30'51.83"
303	Latehar	Mahuadanr	Mirgi	84°02'29.14"	23°26'38.69"
304	Latehar	Mahuadanr	Naina	84°13'38.11"	23°28'53.40"
305	Latehar	Mahuadanr	Nawadih	84°07'07.50"	23°28'51.51"
306	Latehar	Mahuadanr	Nawatoli (Pakripat)	84°14'26.95"	23°23'45.22"
307	Latehar	Mahuadanr	Netarhat	84°15'38.15"	23°28'39.09"
308	Latehar	Mahuadanr	Orsa	83°59'59.09"	23°24'11.59"
309	Latehar	Mahuadanr	Paharkapu	84°11'12.10"	23°24'30.35"
310	Latehar	Mahuadanr	Pakardih	84°10'36.59"	23°28'28.56"
311	Latehar	Mahuadanr	Parewa	84°02'38.16"	23°29'28.18"
312	Latehar	Mahuadanr	Parhatoli	84°08'39.94"	23°24'33.53"
313	Latehar	Mahuadanr	Parhi	84°04'27.20"	23°23'57.43"
314	Latehar	Mahuadanr	Partabpurnagar	84°08'20.56"	23°24'10.32"
315	Latehar	Mahuadanr	Patrungi	84°05'43.90"	23°22'46.56"
316	Latehar	Mahuadanr	Rajdanda	84°07'19.23"	23°25'47.53"
317	Latehar	Mahuadanr	Rampur	84°07'05.26"	23°24'42.51"
318	Latehar	Mahuadanr	Regain	84°05'13.23"	23°23'52.15"
319	Latehar	Mahuadanr	Sale	84°08'30.24"	23°28'21.59"
320	Latehar	Mahuadanr	Samadih (Bhenrital)	84°04'34.31"	23°29'57.18"
321	Latehar	Mahuadanr	Semarburhni	84°06'18.40"	23°28'00.57"
322	Latehar	Mahuadanr	Shahpur	84°09'35.68"	23°22'43.55"
323	Latehar	Mahuadanr	Sidra	84°06'57.02"	23°22'05.25"
324	Latehar	Mahuadanr	Sirsi	84°13'48.11"	23°26'30.49"
325	Latehar	Mahuadanr	Sohar	84°10'46.97"	23°20'29.77"
326	Latehar	Mahuadanr	Sugi	84°06'03.63"	23°25'25.24"
327	Latehar	Mahuadanr	Surkain	84°00'16.47"	23°21'51.86"
328	Latehar	Mahuadanr	Tahir	84°05'57.57"	23°20'36.27"
329	Latehar	Mahuadanr	Tamoli	84°04'00.69"	23°30'56.33"
330	Latehar	Mahuadanr	Tewahi	84°02'32.52"	23°27'18.67"
331	Latehar	Mahuadanr	Tisia	84°03'21.77"	23°34'47.50"
332	Latehar	Mahuadanr	Urumbi	84°04'09.57"	23°28'55.54"
333	Latehar	Manika	Amwatikar	84°20'34.55"	23°45'54.86"
334	Latehar	Manika	Antikheta	84°19'55.21"	23°46'35.12"
335	Latehar	Manika	Barkadih	84°21'50.84"	23°46'04.03"
336	Latehar	Manika	Bhatko	84°18'50.44"	23°48'19.78"
337	Latehar	Manika	Dasdih	84°19'30.22"	23°48'17.53"

Approved

जिला खनन पदाधिकारी
पलामू मेदिनीनगर

338	Latehar	Manika	Devbar R.F.	84°23'49.61"	23°46'27.33"
339	Latehar	Manika	Hatta	84°19'48.58"	23°45'20.35"
340	Latehar	Manika	Humamara	84°20'34.76"	23°46'57.72"
341	Latehar	Manika	Jagtu	84°18'34.96"	23°49'16.74"
342	Latehar	Manika	Jamuna	84°21'37.08"	23°48'55.67"
343	Latehar	Manika	Jerua	84°18'02.55"	23°48'55.98"
344	Latehar	Manika	Jobla	84°21'11.69"	23°46'09.58"
345	Latehar	Manika	Koili	84°17'08.41"	23°50'49.59"
346	Latehar	Manika	Kope	84°17'15.16"	23°49'04.50"
347	Latehar	Manika	Kui	84°17'46.27"	23°51'17.03"
348	Latehar	Manika	Kumand R.F.	84°22'23.54"	23°44'24.65"
349	Latehar	Manika	Kurumkheta	84°19'15.33"	23°44'59.96"
350	Latehar	Manika	Kurumkheta R.F.	84°18'55.17"	23°44'39.69"
351	Latehar	Manika	Lanka	84°16'13.19"	23°49'53.36"
352	Latehar	Manika	Lawagara	84°22'40.31"	23°45'54.80"
353	Latehar	Manika	Patki	84°21'27.78"	23°47'08.43"
354	Latehar	Manika	Rankikalan	84°16'07.25"	23°52'12.25"
355	Latehar	Manika	Sewadhara	84°16'14.19"	23°51'09.98"
356	Latehar	Manika	Simri	84°20'13.22"	23°48'57.09"
357	Latehar	Manika	Siwacharantola	84°20'42.21"	23°47'42.89"
358	Palamau	Chainpur	Ausare	84°08'03.72"	23°55'56.80"
359	Palamau	Daltanganj	Banua alias sala	84°09'41.89"	23°57'21.38"
360	Palamau	Daltanganj	Chama	84°11'29.85"	23°57'14.72"
361	Palamau	Daltanganj	Hisra alias pokhraha	84°09'10.52"	23°58'00.35"
362	Palamau	Daltanganj	Karma	84°11'39.78"	23°56'45.39"
363	Palamau	Daltanganj	Ledwa khar	84°12'16.16"	23°55'08.24"
364	Palamau	Daltanganj	Polpol kalan	84°10'15.48"	23°57'00.14"
365	Palamau	Satbarwa	Bari	84°12'35.78"	23°56'51.45"
366	Palamau	Satbarwa	Chetma	84°15'51.46"	23°53'36.48"
367	Palamau	Satbarwa	Dulsulmi	84°16'01.92"	23°54'35.59"
368	Palamau	Satbarwa	Hurmur	84°15'07.64"	23°54'08.55"
369	Palamau	Satbarwa	Jora hunhe alias jora	84°15'46.51"	23°54'48.81"
370	Palamau	Satbarwa	Kamaru	84°18'00.64"	23°52'28.61"
371	Palamau	Satbarwa	Manasoti	84°12'30.09"	23°55'47.08"
372	Palamau	Satbarwa	Nalumanr	84°13'19.14"	23°55'20.19"
373	Palamau	Satbarwa	Rabda	84°14'05.16"	23°54'21.94"
374	Palamau	Satbarwa	Salaia	84°15'34.25"	23°53'09.24"
375	Palamau	Satbarwa	Tumagara	84°16'11.60"	23°54'02.76"
376	Palamau	Chainpur	Khapta	84°07'31.19"	23°54'27.91"
377	Latehar	Latehar	Patuki	84°25'35.26"	23°47'25.47"
378	Latehar	Latehar	Hotwag	84°27'26.61"	23°46'33.53"
379	Latehar	Latehar	Dumriyatanr	84°26'22.50"	23°46'24.47"
380	Latehar	Manika	Devbar R.F.	84°22'12.18"	23°47'46.87"
381	Latehar	Manika	Devbar	84°23'19.43"	23°47'32.84"
382	Palamau	Chainpur	Bairiya	84°06'42.20"	23°53'48.74"

Approved
Jharkhand, Ranchi

जिला खनन पदाधिकारी
पलामू मेदिनीनगर

ANNEXURE – IV

Performa of Action Taken Report –

1. Number and date of meetings.
2. Minutes of the meetings: (mention noteworthy points. Attach minutes of the meeting as separate Annexure).
3. Status of preparation of Zonal Master Plan including Tourism Master Plan.
4. Summary of cases dealt with rectification of error apparent on face of land record (Eco-sensitive Zone wise). Details may be attached as Annexure.
5. Summary of cases scrutinised for activities covered under the Environment Impact Assessment Notification, 2006 (Details may be attached as separate Annexure).
6. Summary of cases scrutinised for activities not covered under the Environment Impact Assessment Notification, 2006 (Details may be attached as separate Annexure).
7. Summary of complaints lodged under section 19 of the Environment (Protection) Act, 1986. 8. Any other matter of importance.

Approved

जिला खनन पदाधिकारी
पलामू मेदिनीनगर

21. IMPACT ON THE ENVIRONMENT DUE TO MINING

21.1 Impact on the Environment (Air, Water, Noise, Soil, Flora & Fauna, land use, agriculture, forest etc.) due to mining activity;

AMBIENT AIR QUALITY	
IMPACT	**MITIGATION MEASURES**
Typical impact on Air Quality due to mining activities are; ❑ Dust Generation due to ✓ Site Preparation ✓ Drilling ✓ Blasting ✓ Crushing ✓ Transportation on haul road or unpaved road ❑ Emission of Noxious Gases ✓ Operation of mining equipment ✓ Blasting ✓ Transportation	To mitigate the impact some suggestive measures are; ❑ Dust Generation ✓ Adopt a wet drilling system this will minimize dust generation during drilling process . ✓ Practice controlled blasting to minimize generation of dust. ✓ Regular water sprinkling on haul road. ✓ Install wet dust suppression system in crushing and screening plant. ✓ Regular water sprinkling on unpaved roads. ✓ Dust generation from road also depends on speed of transport vehicles. There should be speed restriction of 20 KMPH on unpaved road ❑ Emission of Noxious Gases ✓ Use of optimal quantity of explosive in blasting. ✓ To ensure that transportation vehicles have "Pollution Under Control Certificate". ✓ Regular repair and maintenance of mining equipment & transportation vehicle. ✓ Proper repair and maintenance of road. ❖ Raise Green Belt in safety zone. ❖ Avenue plantation along a both sides of Link Road

Approved
Jharkhand, Ranchi

जिला खनन पदाधिकारी
पलामू मेदिनीनगर

WATER QUALITY	
IMPACT	**MITIGATION MEASURES**
Typical impact on Water Quality due to mining activities are; ❑ Run-off of sediments due to ✓ Site Preparation ✓ Dumping of OB ✓ Crushing ✓ Drilling ❑ Contamination of oil or chemical in water (surface & ground water) due to ✓ Dumping of OB ✓ Drilling ✓ Blasting ✓ Spills due to transportation	To mitigate the impact some suggestive measures are; ❑ Run-off ✓ Provide garland drains around quarry to intercept surface run-off from high elevation to quarry and divert it to collection cum desilting pond. ✓ Provide foot drain along toe of external dump. Foot drain will collect run-off from external dump and divert to storage cum desilting pond for proper treatment ❑ Water Contamination ✓ Water pump out from quarry will need to be diverted to storage cum desilting pond for treatment. ✓ Proposed effluent treatment plant (ETP). ✓ Regular repair & maintenance of equipment & vehicles. ✓ Movement of heavy vehicles may be restricted to lease area and road so that leaking oil & grease may not contaminate water quality. ❑ PROMOTE ZERO LIQUID DISCHARGE (ZLD).

Approved

जिला खनन पदाधिकारी
पलामू मेदिनीनगर

NOISE LEVEL	
IMPACT	**MITIGATION MEASURES**
Increase in noise level due to various mining activities such as operation of mining equipment, movement of vehicles, drilling, blasting & crushing.	To mitigate the impact some suggestive measures are; ✓ Mining operation to be confined to day shift only ✓ At machineries to be repaired and maintained regularly. ✓ Raise Green Belt in safety zone. ✓ Avenue plantation along a both sides of Link Road ✓ Regular repair and maintenance of mining equipment & transportation vehicle. ✓ Proper repair and maintenance of road. ✓ Speed restriction of 20 KMPH on unpaved road. ✓ Acoustic Barrier along the periphery of mining lease at critical points.

SOIL QUALITY	
IMPACT	**MITIGATION MEASURES**
Mining Activities are likely to impact on soil quality as; ❑ Loss of topsoil ❑ Productivity of Soil ❑ Contamination of oil or chemical in Soil	To mitigate the impact some suggestive measures are; ❑ Loss of topsoil ✓ Topsoil are to be removed & stored in an identified area. In order to conserve the quality of topsoil, grass cover are to be developed on topsoil dumps, Such conserved topsoil may be used for land reclamation & development of greenbelt. ❑ Productivity of Soil ✓ Movement of heavy mining machineries on agriculture land and productive land should be restricted. ❑ Contamination of oil or chemical in Soil ✓ Movement of heavy vehicles may be restricted to lease area and road so that leaking oil & grease may not contaminate soil quality.

Approved

जिला खनन पदाधिकारी
पलामू मेदिनीनगर

BIO-DIVERSITY	
IMPACT	**MITIGATION MEASURES**
Mining Activities are likely to impact on Bio-Diversity of the region as; ❑ Habitat Destruction ❑ Ecosystem Disruption ❑ Damaging	Considering importance of impact of environmental impact on eco-system in the study area, a series of mitigation measures are incorporated in planning of stone mine & its operation such mitigation measures are given below; ✓ Mine site are selected considering siting criteria prescribed by Government (JSEIAA / JSPCB / MOEF & CC). ✓ Avoid site which have tree cover. ✓ Avoid site through which drainage channels passes through. ✓ **Ecological Assessment:** Conduct a thorough ecological survey to identify species and habitats present. ✓ **Buffer Zones:** Establish buffer zones around sensitive habitats to minimize disturbance. ✓ **Minimize Habitat Destruction:** Plan site layout to avoid key habitats and minimize vegetation clearing. ✓ **Translocation:** Consider translocating significant flora and fauna to safe areas. ✓ **Restoration Plans:** Develop a habitat restoration plan for post-mining activities. ✓ **Wildlife Corridors:** Ensure wildlife corridors are maintained to facilitate animal movement. If a wildlife corridor passes through or around a mining lease area, a Wildlife Conservation Plan will be prepared. These measures help protect biodiversity and mitigate the environmental impact of stone mining.

Approved

जिला खनन पदाधिकारी
पलामू मेदिनीनगर

ENVIRONMENTAL IMPACTS:

Population growth, economic development and environmental degradation are interlinked with each-other. Similarly, mining activities have considerable impacts on environment. The most important environmental problems from the mining activities are mercury pollution, cyanide pollution, direct dumping of tailing and affluent into river. These environmental problems from mining activities are the global phenomena. In the study area, stone mining activities have very adverse impact on the environment. It does not only degrade the land and forest areas but also, it affects the air, water and health qualities. Faunal and floral depletion, due to mining activities, is also enormous. Environmental impacts due to mining activities was manifested as water pollution, land degradation, loss of biodiversity, air pollution, increase in health related problems, occupational noise pollution, vibrations, land subsidence and landslides.

LAND DEGRADATION:

Land degradation is one of the significant impacts arising out of mining and quarrying activity which is mainly in the form of alternation of land structure due to excavation, stacking of top soil and loss of land due to dumping of mine waste and overburden soil. Stone and sand quarrying causes damage to property, depletion of ground water, loss of fertile top soil, degradation of forest land, adverse effect on the biodiversity and public health. The impacts include soil, water, air, vegetation, landscape and the effects can be of different entity, depending on several factors. A number of effects on the environment must be considered, such as noise and vibration, dust traffic, and so on. In the area involved in the quarry the vegetation coverage and the soil are replaced by wide holes surrounded by some big accumulations of waste materials. In this way a sort of accelerated erosion can start whose consequences are not only the quick degradation of the landscape, but also the introduction in the natural cycle of harmful substances causing pollution to the surface waters and to the aquifer.

FOREST DEPLETION AND LOSS OF BIODIVERSITY:

Mining and quarrying, either open cast or underground, destroys landscape and forest ecosystems. The waste materials that remain after the extraction of usable ores are dumped on the surrounding land, thus causing loss of top soil, nutrients and supportive micro flora and vegetation. Decrease in biodiversity – floral and faunal is also prominent as many species are endangered or on the verge of extinction.

One of the biggest negative impacts of quarrying on the environment is the damage to biodiversity. Biodiversity essentially refers to the range of living species, including fish, insects, invertebrates, reptiles, birds, mammals, plants, fungi and even micro-organisms. Biodiversity conservation is important as all species are interlinked, even if this is not immediately visible or even known, and our survival depends on this fine balance that exists within nature. Quarrying carries the potential of destroying habitats and the species they support. Even if the habitats are not directly removed by excavation, they can be indirectly affected and damaged by environmental impacts – such as changes to ground water or surface water that causes some habitats to dry out or others to become flooded.

AIR AND NOISE POLLUTION:

Air pollution, due to dust from the mines, is a common environmental problem in mines and quarries especially open cast operations. The villages located in the vicinity of mines are suffering from air pollution. Many people are suffering from asthmatic and lungs problems. Since the industrial revolution, air pollution has had a deep impact on human health, ecosystems, and stone materials. It is primarily caused by anthropic activities, particularly combustion processes involving fossil fuels and wood, which release various inorganic and organic gaseous and solid compounds into the air. It is widely acknowledged that the primary compounds that negatively affect the integrity of stone materials are the oxides that can react with water, leading to acid formation: carbon dioxide (CO_2), nitrogen oxides (NO_2), and sulfur oxides (SO_2). These acids react with stone, especially carbonate-based materials such as marbles and limestones, resulting in deterioration.

Approved
Jharkhand, Ranchi

जिला खनन पदाधिकारी
पलामू मेदिनीनगर

Ground vibration and noise occur as a result of blasting. Blasting is the loading of explosives into drilled holes using detonating technique to achieve the desired fragmentation of the rock. Noise can interfere with human wellbeing such as hearing, sleep and speech and can cause stress-related diseases such as hypertension. The blasting of rocks in the study area has also caused some buildings to crack.

SURFACE AND GROUND WATER POLLUTION:

Water pollution is a major concern in mining operations, where ore is being processed in slurry form to enrich the low quality ore. Water is used in a lot of phases of the mining activity such as cutting, washing, separating out of stone and mud, transporter dust controlling system. This naturally involves water pollution due to the transport of suspended solid particles, involving both surface and ground waters. Concerning the surface waters, the impact is mainly caused by the introduction inside the drainage net of the waste products coming from the stone production the increasing the water turbidity and compromise the water net, moreover, the vegetation reduction due to the removal of the ground coverage provokes the increasing in the speed of surface slide.

SOIL CONTAMINATION:

Soil contamination around the quarrying site is mainly caused by oil spills by trucks and machinery used to extract sand. Thus, stone and sand quarrying also causes serious disturbance to soil, severe soil erosion, and loss of topsoil and removal of top cover. Soil in that area might get compacted because of the transportation of machines and materials.

IMPACT ON ECOLOGY AND AGRICULTURE:

Physiological disorders are largely the results of unfavorable environment with a negative impact on plant growth even though they are not infectious. Physiological or non-pathogenic disorders of crop plants are mainly caused by changing environmental conditions such as temperature, moisture, unbalanced soil nutrients, inadequate or excess of certain soil minerals, extremes of soil pH and poor drainage.

FLORA AND FAUNA:

Stone mining, like many other forms of resource extraction, can have significant impacts on flora and fauna. Here's a summary of some of the main effects:

1. Habitat Destruction

- **Flora:** Mining activities often require clearing large areas of vegetation. This loss of habitat can lead to a decline in plant species diversity and disrupt ecological processes. Important plant species may be completely eradicated, affecting the stability of the local ecosystem.
- **Fauna:** The destruction of habitats can lead to displacement of wildlife. Animals that rely on specific plants or habitats for food, shelter, or breeding may struggle to survive if their environment is altered or destroyed.

2. Soil and Water Pollution

Flora: Mining operations can lead to soil erosion and the contamination of soil with heavy metals and chemicals used in the mining process. Polluted soil can affect plant growth and may lead to the

Approved

जिला खनन पदाधिकारी
पलामू मेदिनीनगर

- death of sensitive plant species.
- **Fauna:** Polluted water sources can harm aquatic life, including fish and amphibians. Contaminants can enter the food chain, affecting not only aquatic species but also terrestrial animals that rely on these water sources.

3. Altered Ecosystems

- **Flora:** The introduction of mining operations can change the structure of local ecosystems. For example, changes in soil composition and drainage patterns can affect which plant species are able to thrive in the area.
- **Fauna:** Changes in the ecosystem can affect animal populations. Predators and prey relationships may be disrupted, and invasive species may take hold, further altering the balance of the ecosystem.

4. Noise and Dust Pollution

- **Flora:** Increased dust from mining operations can cover plant leaves, reducing photosynthesis and potentially leading to plant stress or death.
- **Fauna:** Noise pollution can disturb wildlife, leading to changes in behavior, stress, and sometimes abandonment of the area. Birds and other animals that rely on sound for communication may be particularly affected.

5. Fragmentation of Habitat

- **Flora:** Mining can create fragmented habitats, which can isolate plant populations and reduce genetic diversity. Small, isolated populations may be more vulnerable to extinction.
- **Fauna:** Fragmentation can lead to smaller, disconnected patches of habitat. This can make it difficult for animals to find mates, food, or migrate, leading to reduced populations and increased risk of extinction.

6. Climate Effects

- **Flora:** Mining activities can contribute to climate change through the release of greenhouse gases. Changes in climate can alter growing conditions for plants and lead to shifts in vegetation zones.
- **Fauna:** Climate change can affect animal migration patterns, breeding cycles, and food availability. Species that cannot adapt quickly enough may face extinction.

Mitigation Measures

To reduce these impacts, mining operations can implement various mitigation strategies, such as:

- **Rehabilitation and Reclamation:** Restoring mined areas to their original state or creating new habitats.
- **Environmental Impact Assessments (EIAs):** Conducting thorough assessments before starting mining projects to understand and plan for potential impacts.
- **Best Practices:** Using techniques to minimize dust, manage waste, and reduce pollution.

Approved

जिला खनन पदाधिकारी
पलामू मेदिनीनगर

22. REMEDIAL MEASURES TO MITIGATE THE IMPACT OF MINING ON THE ENVIRONMENT

22.1 Remedial Measures for other than Sand Mining:

▪ Remedial Measures for Air Pollution:

- All machineries and transport vehicles will be properly maintained and pollution check will be done once in a year to keep the emissions from machineries and vehicle under control.
- Water sprinkling will be done on haul road to control emission of dust while transporting minerals and waste. Provision for water spray by tankers on 'kuccha' road shall be done.
- Water sprinkling at loading area.
- Tree plantation along the haul roads & approach road will be done. Plantation along the mine boundary shall be done with tree density of 1600 trees per Hectare as per the norms of MoEF & CC, to control dust & noise.
- Use of personal protective equipment like dust mask.
- Ambient air pollution monitoring will be carried out.

▪ Remedial Measures for Water Pollution:

- Mining is proposed to plan above the ground water table. Therefore, pumping of ground water from mine pit does not arise in this mine. The rain water during rainy season is proposed to settle in a pit and shall be use for dust suppression and plantation. Excess water, if any shall be discharged in natural stream after settling of suspended particles in the pit. Pump having required capacity will be installed to lift accumulated rain water from working pit and pumped to the settling tank.
- Garland drain shall be made around the Waste dump and the rain water shall be collected in garland drain and allowed to settle in a small pit for settling suspended particles before allowing discharge to natural drainage system.
- For domestic waste water Septic Tank with Soak Pit shall be provided, discharge from Soak Pit, if any shall be used for plantation.

▪ Remedial Measures for Noise Pollution:

- Diesel powered machineries, which is major source of noise in open cast mining shall be properly maintained. Attention shall be paid towards rigorous maintenance of the silencer of the diesel engines.
- Protective devices shall be provided for use of persons employed in the vicinity of high noise areas.
- With the adoption of controlled blasting techniques, the ground vibrations will be minimized.
- Plantation around the lease boundary will cut the noise levels.

▪ Remedial Measures for Land Environment:

Some of the measures followed to minimize the impacts are as follows:

- The mining activities will be restricted within the lease area only.
- The waste material will be utilized for the construction of road and also will be used by the local people for construction work.
- The surface run off from the lease area will be retain within the lease and used for plantation, dust suppression and block cutting. So, there will be no soil erosion from the lease area and its surrounding due to mining activity.
- The dump will have inward slope with catch drains at inward side of the terrace and the catch drain of the individual terrace will be connected to the garland drain outside the periphery of the dump. Retaining wall and garland drain will be constructed around the dumps and the surface runoff water pass through the garland drain and finally settled in a settling pit before released outside.

Approved
Jharkhand, Ranchi
जिला खनन पदाधिकारी
पलामू मेदिनीनगर

- Retaining wall and garland drains for the proposed waste dump will be constructed to arrest wash offs from the dump.
- Maintenance/repair of vehicles and machineries will not be inside the mining area. However, steel trays will be used for any emergency repair and sudden leakage of oil.

▪ Remedial Measures for Waste Management:

The solid waste shall be dumped systematically with proper repose angle and stabilization as follows:

- Gradation of dump shall be done automatically as coarser materials go to the bottom and finer at the top and therefore drain of rain water flow freely to the bottom without endangering the stability of dump.
- Stabilization of dump with top soil and tree plantation shall make the dump more stable on long. Dump should be terraced for every 5 m height and stabilized
- 1m height parapet shall be constructed for dumps more than 6m height along the toe to prevent and control wash out from dumps entering into natural system through rain water.
- Garland drainage around dump shall prevent under wash of dump by hydrostatic pressure to be developed by surface water and control wash outs and collapse.

▪ Remedial Measures for Flora and Fauna:

Extensive plantation comprising of pollutant resistant trees will be undertaken, which will serve not only as pollution sink but also as a noise barrier. It is proposed to include azadirachta Indica, and ficus Religiosa in the plantation program as they serve as sinks for gaseous emissions.

The impact on the fauna due to the mining activity will be insignificant. The progressive plantation over a period of time will reduce the impact, if any, on the fauna.

Approved

जिला खनन पदाधिकारी
पलामू मेदिनीनगर

23. RECLAMATION OF MINED-OUT AREA

23.1 Reclamation of Mined out area (best practice already implemented in the district, requirement as per rules and regulation, proposed reclamation plan);

Reclamation of mined-out area:

Importance

It is necessary to reclaim the land affected by mining due to following reasons:

- To put the land into productive use like agriculture, forestry or recreational purposes.
- To check soil erosion from dump leading to destruction of watersheds and siltation of river.
- Accumulation of huge quantity of water in worked out pits may pose threat to life and property.
- To combat adverse visual impact.

This requires two stage planning i.e. pre mining planning and post mining land use and monitoring. First stage considers all necessary measures to be taken for making second stage effective. This requires Environmental Impact Assessment (EIA) to be prepared. This should clearly bring out the likely impact of mining on environment, both biotic and a biotic and the likely extent of degradation, which may occur to the environment in the absence of any abatement measures. And to prepare this statement baseline information are required which includes geology/geomorphology, climate, hydrology/hydrogeology, hydro geochemistry and soil. Generation of information may also be required on quality of water, air and noise level, topography, land use pattern, demography of the area etc.

Components

For successful reclamation following points are to be considered

- Listing inventory of pre mining condition.
- Monitoring flexibility of mining programme in the light of efficient land reclamation.
- Evaluation of the post mining requirements of the region and to decide on the needs and desire of the affected ground.
- To make reclamation planning suitable to techno-economical and socio political environment.
- To assess the physio-chemical characteristics of overburden.
- Extra cost of preservation, re-handling, spreading and levelling of subsoil and topsoil.
- Knowledge of hydrogeological/geomorphological conditions. Aesthetic and/or historic value of land.

Approved

जिला खनन पदाधिकारी
पलामू मेदिनीनगर

24. RISK ASSESSMENT & DISASTER MANAGEMENT PLAN

The area is hilly area. No possibility to flooding the area. Since, the pits are developed on the hard compact and medium grain rocks hence, there are no possibilities of slope failure. The Risk Assessment & Risk Management Plan will be prepared for safety of man & machinery deployed in the mining activities as per Mining Act, Rules, and Regulations & DGMS circulars.

Mining activity because of the very nature of the operation, complexity of the systems, procedures and methods always involves some amount of hazards. Hazard identification and risk analysis is carried for identification of undesirable events that can leads to a hazard, the analysis of hazard mechanism by which this undesirable event could occur and usually the estimation of extent, magnitude and likelihood of harmful effects. The activities which can cause high risk related to face stability and the person blasting the shots. It was observed that on a working face of the mine, there were large cracks and unsupported rocks were present, which can lead to a serious hazard and injure workers engaged in loading operation and machineries because of rock falls or slides. This type of condition turns out because improper dressing of the bench and improper supervision. To avoid the hazards due to fall of rocks the face must be examined, made suitable for working and the remedial measures must be taken to make it safe if there is any doubt that a collapse could take place. Working of the face should be in the direction taking into account the geology of the area such that face and quarry side remain stable. Another major risk identified in mines is due to the firing of explosive by an unqualified person. In the mines there is problem of fly rocks and the village is located close to the mine and so it is rated high as it can affect many people.

Explosives by nature have the potential for the most serious and catastrophic accident. Planning of round of shots, holes correctly drilled, direction logged, weight of explosive suitable for good fragmentation are the few of the steps necessary to ensure its safe use and if the shots are not properly designed can result in misfires, early ignition and flying rocks. No person is allowed to use explosives without being properly trained in its handling.

In the mine a large numbers of heavy vehicles were in operation and the roads were not proper for haulage purpose. The haulage roads were not even and were not wide enough for the crossing purpose and hence the chances of hazards are very high. The main hazards arising from the use large earth moving vehicles are incompetent drivers, brake failure, lack of all-around visibility from the driver position, vehicle movements particularly reversing, roll over, and maintenance. Those most at risk are the driver and pedestrians likely to be struck by the vehicle, and drivers of smaller vehicles, which cannot be seen from the cabs of large vehicles. Edge protection is always necessary to prevent inadvertent movement over the edge of roadway or a bench. Seatbelt will protect driver in case of roll. Good maintenance and regular testing are necessary to reduce the possibility of brake failure. Access to the vehicles should always be restricted to those people necessary for the work in hand. The use of personal protective equipment and proper arrangements to check if the person is wearing a personal protective equipment or not is essential. The personal protective equipment includes helmet, non-skid safety boots, safety glasses, earmuffs etc.

Approved

जिला खनन पदाधिकारी
पलामू मेदिनीनगर

24.1 General
Mining activities are associated with risk that can turn into hazard to life & health if not addressed in time & adequately. This need to be identified & mitigation measures are to be provided to prevent it on measures to be taken to minimize its effects.

24.2 Categorization of Risks
Risk associated with mining projects may be, broadly, categorized into two categories namely onsite & off site Risk. They are described below.

24.3 On Site Risks
On site risks that need to be addressed are desorbed, below in brief.

24.3.1 Natural

Risk in mining project may arise due to natural phenomena

a) Flooding of opencast / underground working dare due to heavy rains ingress of water from nearby water body i.e. river, reservoir etc.
b) Earthquake: - Earthquake in the area may cause damage to life & property.
c) Land slide: - There might be Land slide in external dump or high wall of opencast mine.

24.3.2 Mechanical
Operation of mine involves use of a number of Heavy earth moving Machines including Drills, Backhoe, Shovel, dumper etc. Operation of these equipment's may cause accident leading to loss of life or equipment's similarly material including row material, waste material & product are to be transported by road using dumper, tipper. Unregulated transportation may Lead to road accident.

24.3.3 Electrical
Project operation required operation of electrical equipment. They operated on high voltage & use cables. Use of electrical equipment may cause fire or electrocution.

24.3.4 Fire
Operation of mine required use of electrical power & diesel oil use of electrical power & oil may cause Fire.

24.3.5 Blasting
Operation of mine needs blasting using explosives. Unattended & unplanned blasting may causeaccident.

24.3.6 Risk Due to Environmental Pollution
Mining activities may cause health risks for workmen they may be due to exposure to high level of dust or noise in work area.

24.3.7 Offsite Risks
Mining and allied activities may also cause offsite risk. They are briefed below.

24.3.8 Road Accident
Mining operation & allied activities need Transportation of row material & furnished product onpublic road. Movement of heavy vehicles may cause road accident.

Approved

जिला खनन पदाधिकारी
पलामू मेदिनीनगर

24.3.9Ground Vibration
Ill planed blasting may cause ground vibration outside the lease area that may affect stability of structures located in close vicinity.

24.3.10 Blasting
Ill planed blasting may produce fly rocks that may cause injury to people/animal in vicinity of lease area.

24.3.11 Environmental Pollution
Project activities may generate environmental pollution that may attest health of people living invicinity of lease area.

24.3.12 Risk and Disaster Management
Kipping above in consideration, proper risk and disaster management plan need to be developedalong with mining plan for all mining project. Operated strictly following DGMS rules. D.M.P.
Will have following components. All mines
shouldbe planned.

24.3.13 Flooding
The drainage plan of the mine has to be prepared consideration the maximum rainfall in the areacorresponding to maximum quantity of water accumulated in quarry, sufficient capacity of pump need to be prodded for preventing flooding.

24.3.14 Earthquake
If the mine is in zone iii & above of impact of earthquake must be integrated withplanning & design of the project.

Approved

जिला खनन पदाधिकारी
पलामू मेदिनीनगर

24.3.15 Land Slide

To prevent land slide in the mine following measures need to be taken nature of rock corresponding to

i. Proper slope to be provided to advancing bench of the mine.
ii. Proper slope (45° - 50°) to be provided for terminal slope to the quarry.
iii. External dump has to be properly planned with proper side slope to prevent slope failure.

External dump should be located on a stable ground with load bearing capacity to support load of external dump.

External dump should be proper drainage plan to prevent building up of internal hydraulic pressure.

24.3.16 Mechanical

i. Regular training to equipment operator.
ii. Regular repair & maintenance of equipment.

24.3.17 Electrical

- Electrical system need to be designed following relevant prevailing rules as per Act.
- Regular maintenance and upkeep of cables, switches etc.

24.3.18 Road Accident

- Proper lay out of internal roads within the lease area.
- Ensure speed limits within lease area.

24.3.19 Vibration and Blasting

- Proper design of Blasting pattern to ensure ground vibration within limit.
- Use of optimal quantity of explosives.
- Hooter should be used to inform & warn workman before blasting in done.

24.3.20 Environmental Pollution

- All workmen to be provided with ear mutt & mask.
- Pollution control measures to minimize environmental pollution.
- Regular health check-up of workman as per DGMS Rules.
- Trucks with Pollution under control certificate to be allowed.

24.3.21 Disaster Management Plan

- **Provision of Siren:** - Arrangement to be made to provide siren to inform workman about occurrence of accident and instruction that on hearing siren mining activities to be stopped & assemble at pre - determined area.
- **First Aid Centre:** - A first-aid Centre to be provided next to mine office.
- **Arrangement for Medical Aid:** - Arrangement shown be in place so that services ambulancecan be available for rescue of injured workmen.

Provided medical attendance to them. For this purpose, Hospital/Nursing homes with ambulancefacility need to be identified.

- Arrangement to be made for information to police and local administration.
- An executive to be nominated who is responsible for handling disaster situation.
- Mine office should serve as control room with telephone facility phone number of hospital, police station, local administration should be readily available.

Approved
Jharkhand, Ranchi

जिला खनन पदाधिकारी
पलामू मेदिनीनगर

24.4 Risk & their Probability:

RISK IDENTIFIED	PROBABILITY
Fire in diesel stored for operation of equipments.	**LOW** As proponents procure diesel on daily basis in absence of proper storage.
In most of places electrical power is not available.	
Blasting for mining of stone. On an average a Stone mine would produce 250 T/Day in small Stone mines. This will use approx. 35 Kgs of explosives. This produces ground vibration and fly rock. Vibration may affect stability of structure & fly rock may injure people.	**LOW** Since mines are located 500m away from habitated area problem of ground vibration & fly rock are of low risk.
Road Accident This may be due to movement of vehicles on road carrying minerals.	**LOW** As number of vehicles per day in small mine may be 25-30 trips per day. Advice vehicles operator to control speed near habitation area.
Electrocution In case of mines which operated on electrical power. Power cables are used. There is risk of electrocution.	**LOW**
Environmental Pollution Due to; ✓Blasting ✓Drilling ✓Handling ✓Transporting	**MEDIUM** Environmental Pollution can be controlled by suitable mitigative measures including; ✓Using optimal quantity of explosive. ✓Water Sprinkling on drilling site. ✓Trucks carrying product stone to be covered. ✓Regular water sprinkling on haul road. ✓Vehicles with pollution under control certificate. ✓Plantation in safety zone. ✓Avenue plantation along link road.

Natural Risk		
Earthquake	**LOW** As district fall in Zone II which is low risk zone.	
Flood	**LOW** ✓All identified potential areas are away from river. ✓Proper arrangement for dewatering of quarry during the monsoon period.	
Slope Failure	**LOW** Mineral resource is massive deposit having no shear planes. Hence land slide risk is low. Moreover, running slope will be maintain at 75" to avoid slope failure.	
LOW	**MEDIUM**	**HIGH**
0% to 30%	30% to 60%	60% to 100%

Approved
Jharkhand, Ranchi

जिला खनन पदाधिकारी
पलामू मेदिनीनगर

The required personal protective equipment should be provided and used in a manner that protects the individual from injury. Few minor injuries which can be prevented are slip, trip or fall hazards; hazards due to rock falls and collapse of unstable rocks, atmosphere containing toxic or combustible gases; protects from chemical or hazardous material etc.

A disaster management plan should be prepared for taking care of for any disaster. Other risk which are included in this category are noise, as it occurs and it can lead to permanent disability. There are problems related to road traffic in and out issuers; inappropriate exposure of moving machines; mechanical failure and because of large number of moving trucks and dumpers there is large quantity of dust present in roadways which affects the operators and can lead to accidents causing injury. They are in acceptable range because of precautions measures taken but no step is taken it can cause hazard. Hence, the steps should be taken to reduce the hazards such as for dust suppression system should be installed.

Disaster in the mines like fires, explosions, entrapments, and inundations can occur any time, so emergency preparedness is a must. The Disaster Management Plan and risk assessment in the mines will include all sorts of above mentioned emergency and the extent that this plan will be implemented will depend on the nature and scope of the emergency. The basic purpose of Disaster management plan and risk assessment to ensure that mine rescue and recovery activities are conducted safely for rescuer and survivors. According to MMR 1961 a standard operating procedure should be drawn for involvement different category of staff and officers. The SOP should be updated periodically to reduce the chaos and response to the emergency should be quick and smooth.

The responsible person should be familiar with his responsibility during the mock drills. One or two standby should be there to replace the person in Emergency situation. Rescue operations should not include the survivors for any assistance. First Information of Disaster/Emergency should go to the attendance clerk on duty. Duties of attendance Clerk (Emergency Siren) the attendance clerk or other designated person should on getting information of major accident, sound a hotter or a siren immediately declaring a state of emergency at the mine and then to contact the manager and on his advice to call key personnel using the information listed in the Emergency Organization Chart. It is important that all telephone calls are recorded in a telephone log book. Duties of Other Officials should be displayed and handed over to all concerned. Copy the same should be kept at Manager's Office for ready reference. Establishment of Control Room at Unit Level, Area Level and Company Level is essential. Control Room should keep the contact information about –

- Company Manager
- Company Owner/Administrative Officer
- District Administration
- Govt. Hospitals in nearby localities
- Private Nursing Homes of localities

Approved

जिला खनन पदाधिकारी
पलामू मेदिनीनगर

25. DETAILS OF THE OCCUPATIONAL HEALTH ISSUESIN THE DISTRICT

25.1 Details of the Occupational Health issues in the District. (Last five-year data of number of patients of Silicosis & Tuberculosis isalso needs to be submitted);

Occupational Health Hazard and Remedial Measures

The persons employed in the mines are exposed to a number of hazards at work which adversely affect their health. Some of the important ones are dust, noise, heat, humidity, vibration etc. In recent times, there has been increasing awareness among mining industry and the workers about occupational diseases such as Coal Worker's Pneumoconiosis, Silicosis, Manganese Poisoning, Hearing Impairment etc. caused by exposure to health hazards at work. Almost all occupational diseases are known to cause permanent disablement and there is no effective treatment. However, most of the occupational diseases can be prevented by adopting proper occupational health measures and engineering control on airborne dust at workplace. Following diseases have been notified as the diseases connected with mining operations for the purpose of sub-section (1) of Section 25 of the Mines Act, 1952:

S.R.O. 1306 dated the 21st July, 1952

1. Silicosis
2. Pneumoconiosis

S.R. O. 2521 dated the 26th June, 1986

Cancer of lung or the stomach or the pleura and peritoneum (i.e. mesothelioma)

25 S.O. 399(E) dated 21st February, 2011

1. Noise Induced Hearing Loss
2. Contact Dermatitis caused by direct contact with chemical.
3. Pathological manifestations due to radium or radioactive substances

System of Detection of Occupational Diseases in Mines

In order to detect occupational diseases, the industry is required to conduct medical examinations and health surveillance of workers as per the provisions of Mines Act. The present efforts of mines management are concentrated on detection of silicosis, Pneumoconiosis and other notified diseases. Very little attention is paid to other occupational diseases. The essential features of health surveillance programme required to be carried out in mines are:

(a) Initial Medical Examination of persons to be employed in mines.

(b) Periodic Medical Examination once every five years. General physical examination, chest radiographs, lung function tests and audiometric.

(c) Classification of chest radiographs of workers as per ILO Classification.

(d) Medical examination within one year of superannuation.

(e) Evaluation of all cases of suspected pneumoconiosis by Pneumoconiosis Medical Board.

(f) Maintenance of medical records till the person is in service and 10 years thereafter. The cases of silicosis detected during health surveillance programme are referred to Pneumoconiosis Medical Board of the mining companies for evaluation and certification. If certified, the case is notified to the enforcement authority and evaluated for disability and payment of compensation. Many cases of silicosis and other pneumoconiosis go undetected and a large number of cases of silicosis are misdiagnosed due to lack of training of medical professionals.

Approved

जिला खनन पदाधिकारी
पलामू मेदिनीनगर

As discussion with Palamau district Civil Surgeon Office, there are not any cases of Silicosis & Tuberculosis, due to Stone mining activity in last five-years in Palamau district and further the data of number of patients of Silicosis & Tuberculosis, due to Stone mining activity are not found.

DISTRICT HEALTH SOCIETY ,PALAMAU
NATIONAL TUBERCULOSIS ELIMINATION PROGRAMME
Regd. No. :-13/1999 -2000
SADAR HOSPITAL PALAMAU , JHARKHAND
E-mail :- dtojhplm@rntcp.org

Letter No. :- 255 Date :- 31.07.2024

प्रेषक

जिला यक्ष्मा पदाधिकारी
जिला यक्ष्मा केन्द्र, पलामू।

सेवा में ,

असैनिक शल्य चिकित्सक सह
मुख्य चिकित्सा पदाधिकारी, पलामू।

31/07/2024

विषयः- पलामू जिले में विगत् पाँच वर्षो में पाये गए Silicosis & Tuberculosisके मरीजो की संख्या उपलब्ध कराने के संबंध में।

प्रसंगः- जिला खनन् कार्यालय ,पलामू मेदिनीनगर के पत्रांक 1489 दिनांक 11/07/2024 एवं भवदीय डायरी संख्या 4511 दिनांक 20/07/2024

महाशय,

उपरोक्त विषयक प्रसंगाधीन पत्र के अनुपालन में पलामू जिले में विगत् पाँच वर्षो में पाये गए Silicosis & Tuberculosisके मरीजो के संबंध में प्रतिवेदन निम्नवत् है:-

Received 31.07.24

Sl. No	Year	No. of TB Pts.	No. of Silicosis Pts.	No. of combined Silicotuberculosis Pts.
1	2019	3609	0	0
2	2020	3368	0	0
3	2021	3797	0	0
4	2022	3772	0	0
5	2023	4015	0	0

श्रीमान् को सादर सूचनार्थ प्रेषित।

विश्वासभाजन

जिला यक्ष्मा पदाधिकारी
जिला यक्ष्मा केन्द्र, पलामू।
31.07.24 31/7/24

ज्ञापांक 255 मेदिनीनगर , दिनांक 31-07-2024

प्रतिलिपिः- जिला खनन् पदाधिकारी पलामू, मेदिनीनगर को सादर सूचनार्थ प्रेषित।

जिला यक्ष्मा पदाधिकारी
जिला यक्ष्मा केन्द्र, पलामू।
31.07.24 31/7/24

Approved
Jharkhand, Ranchi

जिला खनन पदाधिकारी
पलामू मेदिनीनगर

26. PLANTATION AND GREEN BELT DEVELOPMENT

26.1 Plantation and Green Belt Development in respect of leasesalready granted in the District;

Green belt along lease boundary and both sides of transportation road shall be developed in almost all the existing leases in the district. Maximum numbers of plants shall be planted in eachyear around the lease boundary and both sides of transportation road as mentioned in mining plan. Some mine owner also planted a large number of plants outside the lease area to develop green belt in the district. Neem, Sheesham, Aam, Sal, Arjun, Teak, Mahua, Ashoka, Jamun, Pipal, Banyan etc. are some important plants commonly planted in mine site of Palamau district.

It is proposed to have a detailed record of plantation to be kept by the respective owner/agent/manager of the mine every year, which has been planted in the safety zone area and transport rout, which is statutorily required. As per the norms of the Forest department, the plantation has to be carried out at the rate of 1600 local plants per hectare and along the road side, at an interval of 3 meters in the zig-zag manner in both sides.

जिला खनन पदाधिकारी
पलामू, मेदिनीनगर

Approved
State Level Environment Impact Assessment Authority
Jharkhand, Ranchi

DISTRICT SURVEY REPORT OF "MINOR MINERAL (STONE) OTHER THAN SANDMINING OR RIVER-BED MINING" IN PALAMAU DISTRICT OF JHARKHAND

D.S R PLANTATION DETAILS

Sr no-	Mines Name	MOUZA	Khata no-	Plot no-	Area	LETTER	Geo teg	Tottal No of Tree as per Plant	Tree Plantations	Due Plantations	Remarks
1	M/S SUNITA DEVI STONE WORKS	KORAMI	24	72,77,28,729	3.22 ACRE	yes	yes	689	264	425	4 month
2	REHDA STONE MINES MUKESH KR SINGH	REHDA	17	119	3.30 ACRE	yes	yes	706	300	406	6 month
3	MS TIRUPATI CONTRUCTIONS MANOJ KR PANDEY	NAWA BAZAR	11	1085	6.00 ACRE	yes	yes	1284	200	1084	6 month
4	M S RAJA STONE WORKS	MANDAR	42	58	3.26 ACRE	YES	yes	698	698	0	Plantation will be done immediately after mine comes under operation
5	BARDAG STONE MINES	BARDAH PIPRA	130	429	12.09 ACRE	yes	yes	2586	625	1961	6 month
6	MS MAHABIR	KARSHO	12	2044	6.45 ACER	yes	yes	1380	450	930	6 month
7	CHANDO STONE AND MURRAM MINE RAJIB RANJAN	CHANDO	347	2129.2066	7.42 ACER	YES	YES	1587	1037	550	4 month

जिला खनन पदाधिकारी
पलामू, मेदिनीनगर

Approved
Jharkhand, Ranchi

8	GODARMA KALA STONE MINES SATISH TIWARI	GODARMAKALA			6.125 ACER	YES	yes	1310	750	560	6 month
9	MS VAISHNO MINERALS ABHISHEK KR SINGH	SOHDI	81	14(p)	5.00 ACER	yes	yes	1070	700	370	4 month
10	MS SHIV MINERAL STONE MINE PRO SANGITA KUMARI	KACHAN	83	1291 (p)	9.00 ACER	yes	yes	1925	1200	725	4 month
11	MS SITA RAM MINERAL STONE MINE PRO BINA SHARMA	DHAWA	33	9	9.00 ACER	yes	yes	1925	725	1200	4 month
12	MS MARADIYA STONE DEPOSIT	MARADIYA	25	1	9.3 ACER	yes	yes	1989	600	1389	3 Years
13	Subash chandra boss hutungdag stone mines md ali	hutugdaag	25	184	3.40 acer	yes	yes	725	500	225	6 month
14	UMAKANT PRASAD JAISWAL	LALGADA	410.74,79	1294, 1305, 1299, 1397, 1298	5.47 ACER	yes	yes	1170	1000	170	6 month

Approved
Jharkhand, Ranchi

15	UMAKANT PRASAD JAISWAL	LALGADA	410,9,	1355,1356,1359,1362 AND ETC	6.75 ACER	yes	yes	1444	1400	44	6 month
16	UMAKANT PRASAD JAISWAL	NAWA BAZAR	26,21,59,06	1024,1026(P),1027(P),1067	5.20 ACER	yes	yes	1112	1100	12	6 month
17	CHAUPARIA STONE MINES Abdulla Nasir	CHAUPARIYA	21,13,39	1,15,11,15,31,15,41,150	2.73 ACER	yes	yes	584	349	235	3 month
18	DAMDAMI STONE AND MORRUM DEPOSIT Dhirendra singh	DAMDAMI	53	177(p)	11.50 ACER	yes	yes	2460	1700	760	4 month
19	NAWADIHA STONE MINES Bishwanath Prasad	NAUDIHA BAZAR	21	194(P)	11.5 ACER	yes	yes	2460	1800	660	6 month
20	MAA GURU CONTRUCTIONS RAMASISH SINGH	MAJURAHI	6	121	14.50 ACER	yes	yes	3101	3000	101	6 month
21	MS MALA KUMAR ENGINEERS PVT LTD	KUKUKALA	36	353,360,361(P)	3.25 ACER	yes	yes	695	535	160	6 month
22	MS MALA KUMAR ENGINEERS PVT LTD	KUKUKALA	36	363,365,366,367,368,(P)	3.85 ACER	yes	yes	824	675	149	6 month

जिला खनन पदाधिकारी
गोड्डा

Approved

23	SHANTI AND RAJ INFRACON PVT LTD	PAHALDEVA	1	341 (P)		yes	yes	2139	500	1639	6 month
24	PREMSHANKAR KUMAR SINGH	BASSDOHAR	30	184	1.62 HAC	yes	yes	856	100	756	4 month
25	JAI MAA SHERAWALI STONE CHIPS MINES	RASIDA	23	41,34,15,416	8.00 ACER	yes	yes	1711	500	1211	6 month
26	UPS STONE AND CHIPS	KHARDIHA	1	44,46	11.50 ACER	yes	yes	2460	1860	600	4 month
27	UPS STONE AND CHIPS	KHARDIHA	1	45 P	11.75 ACER	yes	yes	2513	1900	613	4 month
28	UPS STONE AND CHIPS	GHIJUWA	11	13,15,30,	4.75 ACER	yes	yes	956	650	306	4 month
29	KUMHARA STONE MINES Nitin Gupta	KUMHARA	38	06 (P)	7.00 ACER	yes	yes	1497	1000	497	4 month
30	MUNKERI STONE MINE Mumtaz Ahmad Khan	MUNKERI	47	3,40,11,160	7.71 ACER	YES	YES	1649	400	1249	4 month
31	M V S W STONE WORKS PVT LTD	BAGIYAA GHASIKHAP	39	738(P),	2.40 HAC	yes	YES	1271	200	1071	6 month

जिला खनन पदाधिकारी
पलामू मेदिनीनगर

Approved

32	M/S KUMHARA STONE MINES PROP- SHAILENDRA SINGH	KUMHRHA	38	6		YES	YES	1284	1084	200	4 month
33	MAHAKALESHWAR STONE MINES	MUNKERI	40	1089	3.04 ACER	yes	YES	651	150	501	4 month
34	SANJAY KUMAR SINGH TELADI	TELADI	16	309	1.416 ACER	yes	YES	749	225	524	6 month
35	M/S OM MINES	LALGADA	9	1110(p)	2.61 ACER	yes	YES	559	200	359	6 month
36	M/S MAHUARI STONE DEPOSIT PROP LAV KR SINGH	MAHUARI	34	31	1.60 ACER	yes	YES	343	100	243	6 month
37	ASEHAR STONE MINES KUMAR SOURAB	ASEHAR	117	2186(P)	6.00 ACER	YES	YES	1284	550	734	6 month
38	M/S REYAZ AHAMD KHAN CONTRUCTIONS	ASEHAR	117	2159	14.45 ACER	yes	YES	3090	2000	1090	4 month
39	JAI MATADI STONE WORKS sri kailash	NAWA BAZAR	28	245P	6.10 ACER	yes	YES	1369	1129	240	3 month

Approved

जिला खनन पदाधिकारी
पलामू मेदिनीनगर

40	JAI MAA MANGLA GOURI STONE WORKS	KARMAKALA	32	1110P	8.00 ACER	yes	YES	1711	1304	407	4 month
41	M/S ABHISHEK ANAND STONE MINES	MAHUWARI	34,66,70	34,35,38,	5.85 ACER	yes	yes	1251	600	651	6 month
42	M/S ABHISHEK ANAND STONE MINES	MAHUWARI	23	46,47,52	5.73 ACER	yes	yes	1226	600	626	6 month
43	BHAGWAN STONE CHIPS abhishek anand	MAHUWARI	41	37.4	5.5 ACER	yes	yes	1072	520	552	6 month
44	MS INDIAN ELECTRICALS SERVICES STONE MINES	BOHITA	237D,	273P	4.52ACER	yes	YES	967	600	367	6 month
45	JAI SHREE SOKHA BABA STONE WORKS	JOURA	7	376P	3.03 ACER	yes	yes	648	102	546	6 month
46	JAI BABA VISHWANATH STONE WORKS	JOURA	12	378P	6.08 ACER	yes	yes	1301	250	1051	4 month

Approved

जिला खनन पदाधिकारी
पलामू मेदिनीनगर

47	JAI BABA BHOLENATH STONE WORKS	PAHALDEVA	1	34P	8.00 ACER	yes	yes	1711	450	1261	6 month
48	MS AGR MINERALS	MURMA	11	387	2.00 ACER	yes	yes	428	115	313	4 month
49	DIGGLE MINING SERVICES	SAHPUR	72	29,52,97,299	4.17 ACER	yes	yes	892	250	642	4 month
50	SURYANSHI MINESRALS	LAKDAHAI	7,13	2,39,240	5.91 ACER	yes	yes	1264	300	964	4 month
51	subodh kumar singh	pahaldeva	36	31		yes	yes	1284	280	1004	4 month
52	shivam stone works	JOURA	23	414,417,421 P	7.10 Acer	yes	yes	1519	340	1179	6 month
53	maa stone works	damdami	53	117p	12 ACER	yes	yes	2139	400	1739	4 month
54	maa stone works	DAMDAMI	53	177p	10 ACER	yes	yes	500	250	250	4 month
55	MS ASHUTOSH KUMAR SINGH	BAHBHANDI	21,32,86,92 ETC	92,49,09,904	3 ACER	yes	yes	642	400	242	4 MONTH
56	MAHALAXMI ENTERPRISES	BAHBHANDI	10,22,69,75	92,89,49,94,49,25,926	6.19 ACER	yes	yes	1324	550	774	4 MONTH
57	MS ARUN KUMAR SINGH	TEMRAI	1	208 P,210 P,220 P,238 P	6.71 ACER	yes	yes	1435	600	835	4 MONTH
58	UDAY KUMAR SINGH	PAHALDEVA	1	43	7.00 ACER	yes	yes	1226	846	380	4 MONTH
60	UDAY KUMAR SINGH	KURMIPUR	441	2418 P	12.00 ACER	yes	yes	1323	918	405	4 MONTH
61	SAHID ALI	LAKDAHI	11	2,48,394	4.43 ACER	yes	yes	1587	948	639	4 MONTH

Approved

पलामू मंडलायुक्त

Not Submitted Plantation						
62	MAA BINDWASINI CONSTRUCTION	BANDUWA	63,145	1041	2.31 ACER	खनन पट्टा रद्द
63	MAA MAYA INFRA MUKESH SAHU	DAMDAMI	16	87 P	6.50 ACER	खनन कार्य बन्द है।
64	BRAJESH SINGH	JAMUWA	76	152 p	6.80 ACER	खनन कार्य बन्द है।
65	SURAJ KUMAR SINGH	KUTMU	174	1046	5.08 ACER	खनन कार्य बन्द है सी०टी०ओ० अप्राप्त है।
66	MS SRI RAM CONSTRUCTION UMESH YADAV	SAHPUR	153	112 P,120 P,480 P	5.94 ACER	खनन कार्य बन्द है सी०टी०ओ० अप्राप्त है।
67	MS GOUTAM ENTERPRISES RAJESH KUMAR SINGH	JAMUWA	16,76	68 P,74,75	7.00 ACER	खनन कार्य बन्द है सी०टी०ओ० अप्राप्त है।
68	MAA CHEDI STONE LAXMAN SINGH	LAKDAHI	31	214 P,215 P,	27.00 ACER	खनन कार्य बन्द है सी०टी०ओ० अप्राप्त है।
69	SRI VINAYAK CONTRUCTION ARUN KUMAR TIWARI	REWARATU	72	1217 P	2349 ACER	खनन कार्य बन्द है सी०टी०ओ० अप्राप्त है।
70	BASANT KUMAR KESRI	KUTMU	276	1152 P	4.50 ACER	खनन कार्य बन्द है सी०टी०ओ० अप्राप्त है।

The Deputy Comissioner through District Mining Officer will ensure that the respective mines owner of the respecttive leases shall complete the plantation within six months from the date of approval of District Survey Report.

Approved

जिला खनन पदाधिकारी
पलामू मेदिनीनगर

ANEXURE

State Level Environment Impact Assessment Authority
Approved
Jharkhand, Ranchi

जिला खनन पदाधिकारी
पलामू मेदिनीनगर

GSTIN-10AEPFS8440B1Z8

Mob. No.: +91-8873192601
+91-9718053020
Email: dhananjaysingh1500@gmail.com

SUNITA DEVI STONE WORKS

Vill-Korami, Naudiha Bazar, Palamu, Jharkhand

Deals in Stone Bolder, Stone Chips etc.

Ref:.....

Date: 23/09/24

सेवा में

श्री मान जिला खनन पदाधिकारी
मेदिनीनगर (पलामू)

विषय - अनुमोदित खनन योजना के अनुरूप पौधारोपण के संबंध में

प्रसंग - जिला खनन कार्यालय के पत्रांक 1481 दिनांक 11/7/2024 महोदय,

उपर्युक्त विषयक प्रसंगाधीन पत्र के आलोक में अनुमोदित खनन योजना के अनुरूप 960 पौधारोपण की कार्य Sunita Devi stone works खाता सं॰ 24 प्लॉट सं॰ - 727, 728, 729 कुल रकबा 3.22 एकड़ मौजा - कोरामी थाना - नौडीहा बाजार जिला - पलामू में पौधारोपण कर लिया गया है मेरे द्वारा अनुमोदित खनन योजना के अनुरूप 960 पौधारोपण की कार्य करना था जिसमें 264 पौधारोपण मेरे द्वारा किया गया है और 3 से 4 माह के अन्दर बाकि की पौधा मेरे द्वारा लगाया जायेगा। 264 पौधारोपण का स्वच्छ छाया प्रति कार्यालय में जमा कर रहा हूं।

आपका आज्ञाकारी
Rohit Kumar

Approved
State Level Environment Impact Assessment Authority
Jharkhand, Ranchi

जिला खनन पदाधिकारी
पलामू मेदिनीनगर

M/S SUNITA DEVI STONE WORKS

Muaza-Korami, Thana- Naudiha Bazar
Khata No- 24, Plot No- 727,728,729
Area- 3.22 Acre, Dist- Plamau Jharkhand- 822113









सेवा में

श्रीमान जिला खनन पदाधिकारी

पलामू

विषय - अनुमोदित खनन योजना के अनुरूप पौधारोपण के संबंध में

महाशय - उपरोक्त विषय के आलोक में अनुमोदित खनन योजना के अनुरूप 30% से अधिक पौधा रोपण का कार्य अब तक रेहड़ा स्टोन मार्केट खाता - 17 जमीन - 119 के रकबा 3.30 एकड़ धतरफुर पलामू में करनी है मेरे द्वारा खनन योजना के अनुरूप 40% पौधारोपण करना है जो 6 माह तक पूरा कर लेंगे।

अतः श्रीमान से निवेदन है कि मेरा आवेदन स्वीकार करने की कृपा की जाए

Shahi
19.05.24

विश्वासभाजन
मुकेश कुमार सिंह
01/09/2024
रेहड़ा स्टोन मार्केट

Approved
Jharkhand, Ranchi

जिला खनन पदाधिकारी
पलामू मेदिनीनगर

• सेवा में

जिला खनन पदाधिकारी
(पलामू)

विषय - मौजा रेहड़ा खाता-17 ज्योत-119 रकबा 3.30 एकड़ क्षेत्र पर पौधारोपण का फोटोग्राफ जमा करने के संबंध में

महाशय - निवेदन पूर्वक कहना है मैं मुकेश कुमार सिंह मौजा - रेहड़ा खाता - 17 ज्योत-119 रकबा 3.30 एकड़ क्षेत्र पर पौधारोपण का फोटोग्राफी जमा कर रहा हूँ।

अतः श्रीमान से निवेदन है कि पौधारोपण के फोटोग्राफी स्वीकार करने की कृपा प्रदान की जाए।

विश्वासभाजन
मुकेश कुमार सिंह
रेहड़ा स्टोन मार्ग
7/13/09/2024

Approved
Jharkhand, Ranchi









Approved

जिला खनन पदाधिकारी
पलामू मेदिनीनगर

सेवा में जिला खनन पदाधिकारी

पलामू

विषय - अनुमोदित खनन योजना के अनुरूप पौधारोपण के संबंध में।

महाशय - ~~निवेदन~~ उपरोक्त विषय के आलोक में अनुमोदित खनन योजना के अनुरूप 200 से अधिक पौधारोपण का कार्य अब तक तिरुपति कंसट्रक्सन के खाता 11 जमीन 1085 के रकबा 6.00 एकड़ क्षेत्र पर नावा बजार पलामू में कर लिए हैं मेरे द्वारा खनन योजना के अनुरूप 700 पौधारोपण करना है जो छः माह तक पूरा किया जाएगा।

अतः श्रीमान से निवेदन है कि आवेदन स्वीकार करने की कृपा प्रदान किया जाए

Shashi
19.09.24

विश्वासभाजन
मुकेश कुमार सिंह
तिरुपति कंसट्रक्सन
7/19/9/24

State Level Environment Impact Assessment Authority
Approved
Jharkhand, Ranchi



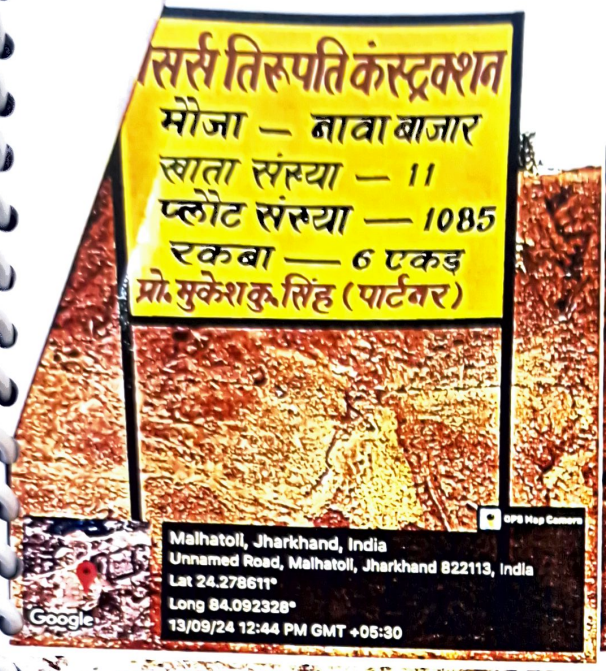







State Level Environment Impact Assessment Authority
Approved
Jharkhand, Ranchi

जिला खनन पदाधिकारी
पलामू मेदिनीनगर

M/S RAJA STONE WORKS

ADD-BALARA ,HARIHARGANJ –PALAMAU . JHARKHAND. PIN-822113

PROP-CHANDAN PH NO - 6200285880 DATE 21/9/2024

सेवा मे,
जिला खनन पदाधिकारी
मेदिनीनगर पलामू ।

विषयः- (पौधा रोपण एवं DGPS सर्वे रिर्पोट के सम्बन्ध में)

महाशय,

उपरोक्त विषय में कहना है कि प्रो०- चन्दन, राजा स्टोन वर्क्स, मौजा - मांडर, खाता - 42, प्लाट - 58, रकवा 3.26 में खनन पट्टा धारण करते हैं। जिसमे 300 (तीन सौ) पौधा का Geo Tag फोटो संलग्न किया गया है। जिसमें मेरे खदान में जमीन नहीं मिलने के कारण खदान से पहले मौजा- लूकुवा में मैं अपने परिवार से जमीन लेकर 700 (सात सौ) पौधा लगाया हूँ। मेरा DGPS सर्वे रिर्पोट पहले से ही करवाकर कार्यालय में जमा कर दिया गया है। शेष पौधे छः माह के अंदर लगवा दिया जाएगा।

आपका विश्वासभाजक
राजा स्टोन वर्क्स
मौजा - मांडर
प्लौट - 58
रकवा - 3.26
चन्दन

State Level Environment Impact Assessment Authority
Approved
Jharkhand, Ranchi

Raja Stone Works

- Mandar, Rakba 3.26 Ekar

No.- 58, Khata - 42

nij Pathar Morm, Dist- Plamau, Jharkhand.-822113















State Level Environment Impact Assessment Authority
Approved
Jharkhand, Ranchi

जिला खनन पदाधिकारी
पलामू मेदिनीनगर

Pandeet, Pipra (Palamau)

Jharkhand

[illegible]

सेवा में

श्रीमान जिला वनपाल पदाधिकारी
मैकिनीनगर पलामू झारखण्ड

विषय - अनुमोदित वनपाल योजना के अनुरूप पौधारोपण के सम्बन्ध में

प्रसंग - जिला वनपाल कार्यालय के पत्रांक 1481 दिनांक 11.07.24 एवं 1675 दिनांक 02.08.24 एवं 1678 दिनांक 07.08.2024

महाशय

उपरोक्त विषयक एवं प्रसंगाधिन पत्र के आलोक में अनुमोदित वनपाल योजना के अनुसार लगभग 625 पौधारोपण का कार्य बरदाग स्टोन मर्चेन्स मौजा बरदाग, पिपरा खाता संख्या 130 प्लाट सं. 429(P) रकबा 12.09 एकड़ क्षेत्र में पौधा रोपण किया गया है। मुझे वनपाल योजना के अनुसार 2586 पौधा लगाना है। जो भी बाकी पौधा मुझे लगाना है उसे हम (6) छः महीना के अन्दर लगाकर आपके कार्यालय में मोटो मेल देंगे।

625 पौधारोपण का स्वच्छ दाया प्रति प्लाट (4) प्रति कार्यालय में लगाकर रहा है।

अतः श्रीमान से अनुरोध है कि सूचनार्थ एवं आगे कार्यवाही हेतु प्रेषित करें।

आपका विश्वासी
प्रतिलिपि कुमार अग्रवाल
M/S बरदाग स्टोन मर्चेन्स
बरदाग पिपरा
21/09/2024

Approved

Scanned by CamScanner

बरदाग

स्टोन माईन्स

मौजा - बरदाग

थाना - पीपरा. थाना संख्या - 20

खाता सं. - 130, प्लॉट सं. 429

रकबा - 12.09 एकड़











जिला खनन पदाधिकारी
पलामू मेदिनीनगर

दिनांक– 18.09.2024

सेवा मे,

जिला खनन पदाधिकारी,
मेदिनीनगर, पलामू।

विषयः– **अनुमोदित खनन योजना के अनुरूप पौधारोपण के संबंध में।**

प्रसंगः– जिला खनन कार्यालय के पत्रांक–1481 दिनांक–11.07.2024 एवं 1635 दिनांक–02.08.2024 एवं 1678/एम0 दिनांक–07.08.2024।

महाशय,

उपरोक्त विषयक एवं प्रसंगाधिन पत्र के आलोक में अनुमोदित खनन योजना के अनुरूप 450 से अधिक पौधारोपण का कार्य अब तक MS MAHABIR PART MURLI SAW, मौजा करसो अंचल चैनपुर के खाता संख्या–12, प्लॉट संख्या–2044(अंश), धारित रकबा 06.45 एकड क्षेत्र में कर लिया गया है। मेरे द्वारा अनुमोदित खनन योजना के अनुरूप संपूर्ण पौधारोपण किया जा चुका है। स्वच्छ छायाप्रति चार (4) प्रति मे कार्यालय में जमा कर रहा हूँ।

अतः श्रीमान् को सूचनार्थ एवं अग्रसर कार्रवाई हेतु प्रेषित।

State Level Environment Impact Assessment Authority ★ Jharkhand, Ranchi ★
Approved

विश्वासभाजन

M/S MAHABIR
KARSO STONE MINES PATNER :-MURLI SAH
SASHIKANT GUPTA
MAUJA KARSO KHATA NO-12 PLOT NO 2044
AREA 6.45 THANA-CHAINPUR PALAMU 822110
JHARKAHND









जिला खनन पदाधिकारी
पलामू मेदिनीनगर

MAHABIR

RSO STONE MINES PATNER :-MURLI SAH

SASHIKANT GUPTA

MAUJA KARSO KHATA NO-12 PLOT NO 2044

AREA 6.45 THANA-CHAINPUR PALAMU 822110

JHARKAHND

RAJIB RANJAN & PARTNER

(CHANDO STONE AND MORAM MINE, CHANO)
S.P KOTHI ROAD, ABADGANJ, DALTONGANJ, PALAMU, 822101
Email: ranjan.rajib70@gmail.com Mob : 9905526695, 9430748236

Ref .....

Date :- 21/9/24

सेवा में,

श्रीमान् जिला खनन् पदाधिकारी,
मेदिनीनगर, पलामू।

विषय – अनुमोदित खनन योजना के अनुरूप पौधारोपण के संबंध में।

प्रसंग – जिला खनन कार्यायल के पत्रांक 1481 दिनांक 11.07.2024 एवं 1635 दिनांक 02.08.2024 एवं 1678 दिनांक 07.08.2024 ।

महाशय,

उपार्युक्त विषयक प्रसंगाधिन पत्र के आलोक में अुनमोदित खनन योजना के अनुरूप 1587 पौधारोपन का कार्य मे0 राजीव रंजन एण्ड पार्टनर, चान्दो स्टोण मोरम माईन्स, खाता संख्या 347, प्लॉट संख्या 2129, 2066 कुल रकबा 7.42 एकड़ मौजा चान्दो क्षेत्र में पौधरोपन कर लिया गया है। मेरे द्वारा अनुमोदित खनन योजना के अनुरूप 1587 पौधारोपन का कार्य करना था जिसमें 1037 पौधारोपन मेरे द्वारा किया गया है। 3 से 4 माह के अंदर बाकी का पौधा मेरे द्वारा लगाया जाएगा।

1037 पौधारोपन का स्वच्छ छायाप्रति कार्यालय में जमा कर रहा हुँ।

आपका अभारी
राजीव रंजन
21/9/24

State Level Environment Impact Assessment Authority
Approved
Jharkhand, Ranchi

जिला खनन पदाधिकारी
पलामू मेदिनीनगर

RAJIB RANJAN & PARTNER

(CHANDO STONE AND MORAM MINE, CHANO)
S.P KOTHI ROAD, ABADGANJ, DALTONGANJ, PALAMU, 822101
Email: ranjan.rajib70@gmail.com Mob : 9905526695, 9430748236

Date :- 21.9.24







Approved
State Level Environment Impact Assessment Authority
Jharkhand, Ranchi

RAJIB RANJAN & PARTNER

(CHANDO STONE AND MORAM MINE, CHANO)
S.P KOTHI ROAD, ABADGANJ, DALTONGANJ, PALAMU, 822101
Email: ranjan.rajib70@gmail.com Mob : 9905526695, 9430748236

Date :- 21/9/24







Approved

जिला खनन पदाधिकारी
पलामू मेदिनीनगर

GODARMA KALA STONE MINES

REGD. OFFICE : VILL NAWADIH, PATAN, DIST PALAMAU
Site Address : Godarma, P.S. Rehla, Dist Palamau (Jharkhand)

IEC - APIPT0798K
LUT (ARN) - AD200721000358P
GST -20APIPT0798K3ZF

MOB : 9608875410
E-mail : sktiwary1982@gmail.com

Ref.....

Date 21-09-2024

सेवा में,
जिला खनन पदाधिकारी
मेदिनीनगर, पलामू।

विषय:- (पौधा रोपण एवम् DGPS सर्वे रिपोर्ट के संबंध में)

महोदय,

उपरोक्त विषय में कहना है कि मैं सतीश कुमार तिवारी प्रो०- गोदरमा कला स्टोन माईन्स, खाता संख्या - 118, प्लॉट संख्या - 1720, अंबा रकबा - 6.125 एकड़. मौजा - गोदरमा कला का खनन पट्टा धारण करते हैं। जिसमें अनुमोदित कुल 1310 पौधा लगाना है। जिसमें 750 (सात सौ पचास) पौधे लगा दिया गया है तथा शेष पौधे छः माह के अंदर लगाकर कार्यालय को सूचित कर दिया जाएगा।

आपका विश्वासभाजन
सतीश कुमार तिवारी
प्रो०- गोदरमा कला स्टोन माइन्स
खाता संख्या - 118
प्लॉट संख्या - 1720
रकबा - 6.125 एकड़

State Level Environment Impact Assessment Authority
Approved
Jharkhand, Ranchi

पट्टेधारी का नाम-सतीश कुमार तिवारी

मौजा - गोदरमा कला

खनिज - पत्थर

रकवा 6.125 एकड़

अवधि -18-10-2017 से दस वर्ष तक है













Approved

State Level Environment Impact Assessment Authority
Jharkhand, Ranchi

जिला खनन पदाधिकारी
पलामू मेदिनीनगर

GSTIN : 20BCQPS9155K1ZZ

॥ जय माँ दुर्गा ॥

Mob.: 8084209252

M/S VAISHNO MINERALS

Ranchi Road, Redma, Beside Radha Krishna School
Daltonganj-822101, Palamu (Jharkhand)

Ref.....

Date 25/09/2024

सेवा में,

श्रीमान जिला खनन् पदाधिकारी
मेदिनीनगर पलामू

विषय :– पलामू जिलान्तर्गत ग्राम–सोहडी, प्रखण्ड–सतबरवा, थाना–लेस्लीगंज, पलामू क्षेत्र पर धारित मेसर्स वैष्णो मिन्रल्स, खनिज के लिए दिया गया है। जिसका थाना संख्या 272, खाता संख्या–81, प्लौट संख्या–14 (P), रकबा–5 एकड़ एवं 2.2 हेक्टेर पर धारित को दिया गया है। जिसमें जिला सर्वेक्षण रिर्पोट DSR तथा अनुमोदित खनन योजना के अनुरूप पौधारोपण के संबंध में।

प्रसंग :– जिला खनन कार्यालय के पत्रांक 1481 दिनांक 11.07.2024, पत्रांक 1635 दिनांक 02.08.2024 एवं पत्रांक 1678/एम0, दिनांक 07.08.2024

महाशय,

उपयुक्त विषय के संदर्भ में सादर पूर्तक कहना है कि मेसर्स वैष्णो मिन्रल्स, भवदीय के द्वारा कार्यालय के पत्रांक 1481 दिनांक 11.07.2024, पत्रांक 1635 दिनांक 02.08.2024 एवं पत्रांक संख्या 1678/एम0, दिनांक 07.08.2024 लघु खनिज के सभी खनन पटटाधारी को पत्र दिया गया है जिसमें जो अनुमोदित खनन योजना के अनुसार 1070 पौधारोपण का कार्य कराना था। जिसमें 700 पौधारोपण का कार्य मेरे द्वारा किया गया है। और 3 से 4 माह के अन्दर 370 पौधारोपण कार्य कर दिया जाएगा।

अतः श्रीमान से अनूरोध है कि जिला सर्वेक्षण रिर्पोट (DSR) तथा पौधारोपण का छायाचित्र जमा कर दिया गया है। जिससे मैं भवदिय के आदेश का अनुपालन कर सकु।

Abhishek Kumar Singh

विश्वासभाजन

Abhishek Kumar Singh
M/s Vaishno Minerals Stone Mines

State Level Environment Impact Assessment Authority * Jharkhand, Ranchi *
Approved

M/S VAISHNO MINERALS

MAUZA - SOHARI, PS - SATBARWA, THANA NO. - 272

KHATA NO. - 81, PLOT NO. - 14P, AREA : 5.00 Acre (2.023 Ha)









Approved

जिला खनन पदाधिकारी
पलामू मेदिनीनगर

M/S SHIV MINERAL STONE MINE

VILL.- KACHAN, P.S.-RAMGARH, CHAINPUR, DIST - PALAMAU
JHARKHAND, PIN CODE - 822110
E MAIL ID - MSSHIVMINERAL@GMAIL.COM
GSTIN NO.- 20DMTPK2269H1ZV MOBILE NO - 8294081969

दिनांक:–24.09.2024

सेवा में,

श्रीमान जिला खनन पदाधिकारी

मेंदिनीनगर , पलामू।

विषयः–अनुमोदित खनन योजना के अनुरूप पौधारोपण के संबंध में।

प्रसंग :–जिला खनन कार्यालय के पत्रांक 1481 दिनांक 11.07.2024 एंव 1635 दिनांक 02.08.2024 एंव 1678 दिनांक 07.08.2024।

महाशय,

उपरोक्त विषयक एंव प्रसंगाधिन पत्र के आलोक में अनुमोदित खनन योजना के अनुरूप 1200 पौधारोपण का कार्य सर्वश्री शिव मिनरल स्टोन माईन प्रो0 संगीता कुमारी, मौजा काचन, थाना रामगढ़, खाता नं0 83, प्लॉट नं0 1291(अंश), रकबा 9.00(एकड़), जिला पलामू, झारखण्ड, पत्थर खन्न पट्टा क्षेत्र में पौधारोपण कर लिया गया हैं, मेरे द्वारा अनुमोदित खनन योजना के अनुरूप 1925 पौधारोपण का कार्य कराना था, जिसमें 1200 पौधारोपण का कार्य मेरे द्वारा हुआ हैं, 3 से 4 माह के अन्दर 725 पौधारोपण का कार्य कर दिया जाएगा।

1200 पौधारोपण का स्वच्छ छायाप्रति चार (4) प्रति कार्यालय में जमा कर रहा हूँ।

अतः श्रीमान से अनुरोध हैं कि सूचनार्थ एंव अग्रसर कारवाई हेतु प्रेषित करें।

State Level Environment Impact Assessment Authority * Jharkhand, Ranchi *
Approved

आपका विश्वासी
M/s Shiv Mineral Stone Mine
For M/S SHIV MINERAL STONE MINE

MS SHIV MINERAL STONE MINE

PRO SANGITA KUMARI

MAUZA-KACHAN, PO-RAMGARH, PS- RAMGARH,PLOT NO.-1291P, KHATA NO.-83 , AREA-9.00 ACRE, DIST-PALAMAU (JHARKHAND)









State Level Environment Impact Assessment Authority * Jharkhand, Ranchi *
Approved

जिला खनन पदाधिकारी
पलामू मेदिनीनगर

M/S SRI SITA RAM MINERAL

VILL - DHAWA, P.S - NAWADIH, CHAINPUR, DIST - PALAMAU
JHARKHAND, PIN CODE - 822110
E MAIL ID - SITARAMMINRALS@GMAIL COM
GSTIN NO.- 20BZRPB8345J1Z8 MOBILE NO - 8294081969

सेवा में, दिनांकः—24.09.2024

श्रीमान जिला खनन पदाधिकारी

मेंदिनीनगर , पलामू।

विषयः—अनुमोदित खनन योजना के अनुरूप पौधारोपण के संबंध में।

प्रसंग :—जिला खनन कार्यालय के पत्रांक 1481 दिनांक 11.07.2024 एंव 1635 दिनांक 02.08.2024 एंव 1678 दिनांक 07.08.2024।

महाशय,

उपरोक्त विषयक एंव प्रसंगाधिन पत्र के आलोक में अनुमोदित खनन योजना के अनुरूप 1200 पौधारोपण का कार्य सर्वश्री सीताराम मिनरल प्रो0 बिणा शर्मा, मौजा धावा, थाना रामगढ़, खाता नं0 33, प्लॉट नं0 09(अंश) रकबा 9.00 एकड़, चैनपूर, पलामू झारखण्ड, पत्थर खन्न पट्टा क्षेत्र में पौधारोपण कर लिया गया हैं, मेरे द्वारा अनुमोदित खनन योजना के अनुरूप 1925 पौधारोपण का कार्य कराना था, जिसमें 1200 पौधारोपण का कार्य मेरे द्वारा हुआ हैं, 3 से 4 माह के अन्दर 725 पौधारोपण का कार्य कर दिया जाएगा।

1200 पौधारोपण का स्वच्छ छायाप्रति चार (4) प्रति कार्यालय में जमा कर रहा हूँ।

अतः श्रीमान से अनुरोध हैं कि सूचनार्थ एंव अग्रसर कारवाई हेतु प्रेषित करें।

Approved

आपका विश्वासी
सर्व श्री श्रीसीताराम मिनरल
For

MS SRI SITARAM MINERAL STONE MINE

PRO BINA SHARMA

MAUZA-DHAWA, PO-NAWADIH, PS-RAMGARH, KHATA NO.-33, PLOT NO.-9, AREA-9.00 ACRE,DIST-PALAMAU (JHARKHAND)



Approved

State Level Environment Impact Assessment Authority
Jharkhand, Ranchi

जिला खनन पदाधिकारी
पलामू मेदिनीनगर

PAN : ABGFM8337F

GSTIN : 20ABGFM8337F1ZG

M/s. MADARIA STONE DEPOSIT

At.& P.o- Patan, Palamau-822123 (Jharkhand)

Mob No : 8987766968, 8051055044

Ref.

Date 22/09/24

To

The DMO

PALAMU, JHARKHAND

Sub: - **Providing Information towards Tree Plantation at our mines area as per you Letter no. 1678 dt. 07.08.24**

Dear Sir,

We wish to inform you that, we have been already Tree Plantation done 1400 tree till the date and its photographs already provided you and now we have planned 600 tree plantations work to be done in next three years.

Thanking & Regard's

Pradeep Shankar Singh

Madaria Stone Deposit

Patan, Palamu, Jharkhand

State Level Environment Impact Assessment Authority * Approved * Jharkhand, Ranchi

Maradiya Stone Deposit

-Maradiya, Area-9.3 Acr. Thana No.-259, Patan-822123, Jharkhand.

hata No.-25, Plot No.-01,

Partner- Rajeshwar Singh & Pradeep Shankar Singh









जिला खनन पदाधिकारी
पलामू मेदिनीनगर

HUTUKDAG STONE MINE
PARTNER'S- MD ALI KHAN, SUBASH CHANDRA BOSS & RAJNI KANT DAS
MAUZA- HUTUKDAG, THANA NO.-325, THANA- CHATTARPUR, DISTRICT- PALAMAU, JH
EMAIL ID- HUTUKDAGSTONEMINE397@GMAIL.COM, MOB NO.- +91-7319874975

Date-: 20/09/2024

सेवा में,

जिला खनन पदाधिकारी
मेदीनीनगर पलामु

विषय:- अनुमोदित खनन योजना के अनुरूप पौधा रोपन के संम्बंध में

प्रसंग: जिला खनन कार्यालय के पत्रांक-1481 दिनांक-02-08-2024 एवं 1635 दिनांक - 02-08-2024 एवं 1678/एम० दिनांक 07-08-2024।

महाराय

उपरोक्त विषयक एवं प्रसंगाधिन पत्र के आलोक में अनुमोदित खनन योजना के अनुरूप 500 पौधा रोपन का कार्य अब तक M/S HUTUKDAG STONE MINE, PROP MD ALI KHAN PARTNER'S मौजा हुटुकदाग अंचल छतरपुर के खाता स० 25 प्लौट सं० 184 अंश धारीत रक्बा 3.40 एकड़ क्षेत्र में कर लिया गया है बाकी 228 पौधा रोपन 5-6 माह तक के अंदर कर लुंगा स्वच्छ छाया प्रति प्रती में कार्यालय में जमा कर रहा हुं

अतः श्रीमान को सुचनार्थ एवं अग्रेतर कारवाई हेतु प्रेषित

State Level Environment Impact Assessment Authority
Approved
Jharkhand, Ranchi



HUTUKDAG STONE MINE
मो० अली खां
PARTNER'S









Approved

जिला खनन पदाधिकारी
पलामू मेदिनीनगर

HUTUKDAG STONE MINE

Partner's- MD Ali Khan, Subash Chandra Boss & Rajni Kant Das
Mauza- Hutukdag, Khata No.-25, Plot No.-184, Area-3.40 Ekad, Thana No.-325,
Thana- Chattarpur, Dist-Palamau, Jharkhand.
Email Id- hutukdagstonemine397@gmail.com, Mob No.- +91 7319874975









Approved
Jharkhand, Ranchi

UMAKANT PRASAD JAISWAL

दिनांक– 18/09/24

सेवा में,

जिला खनन पदाधिकारी,

मेदिनीनगर, पलामू।

विषयः– अनुमोदित खनन योजना के अनुरूप पौधारोपण के संबंध में।

प्रसंगः– जिला खनन कार्यालय के पत्रांक–1481 दिनांक–11.07.2024 एवं 1635 दिनांक–02.08.2024 एवं 1678/एम0 दिनांक–07.08.2024।

महाशय,

उपरोक्त विषयक एवं प्रसंगाधिन पत्र के आलोक में अनुमोदित खनन योजना के अनुरूप 1,000 से अधिक पौधारोपण का कार्य अब तक उमाकांत प्रसाद जयसवाल मौजा लालगढ़ा अंचल नौडीहा बजार के खाता संख्या–410, 74, एवं 79 प्लॉट संख्या–1294, 1305, 1299, 1397, 1298 धारित रकबा 5.47 एकड़ क्षेत्र में कर लिय गया है। मेरे द्वारा अनुमोदित खनन योजना के अनुरूप संपूर्ण पौधारोपण किया जा चुका है। स्वच्छ छायाप्रति चार (4) प्रति में कार्यालय में जमा कर रहा हूँ।

अतः श्रीमान् को सूचनार्थ एवं अग्रसर कार्रवाई हेतु प्रेषित।

विश्वासभाजन

उमाकान्त प्रसाद जयसवाल

छत्तरपुर, जपला रोड पिन कोड–822113 मो0 नं0–9334804665

Approved

जिला खनन पदाधिकारी
पलामू मेदिनीनगर


BABA-STONE
& MORUM MINES
MOUZA-LALGARA, THANA-NAUDIHA BAZAR
DISTRICT-PALAMU, STATE-JHARKHAND
PLOT No-1294, 1305, 1299, 1297 and 1298
KATA No-74279
Prop.-Umakant Pd Jaiswal
GPS Map Camera
Lalgara, Jharkhand, India
Lalgara, Jharkhand 822113, India
Lat 24.357048°
Long 84.388238°
14/09/24 02:37 PM GMT +05:30
Google



जिला खनन पदाधिकारी
पलामू मेदिनीनगर


Approved
State Level Environment Impact Assessment Authority * Jharkhand, Ranchi *
GPS Map Camera
Lalgara, Jharkhand, India
Lalgara, Jharkhand 822113, India
Lat 24.360871°
Long 84.392354°
14/09/24 01:36 PM GMT +05:30
Google


GPS Map Ca
Lalgara, Jharkhand, India
Lalgara, Jharkhand 822113, India
Lat 24.360871°
Long 84.392354°
14/09/24 01:36 PM GMT +05:30
Google

UMAKANT PRASAD JAISWAL

दिनांक– 18/09/24

सेवा में,

जिला खनन पदाधिकारी,

मेदिनीनगर, पलामू।

विषयः– अनुमोदित खनन योजना के अनुरूप पौधारोपण के संबंध में।

प्रसंगः– जिला खनन कार्यालय के पत्रांक–1481 दिनांक–11.07.2024 एवं 1635 दिनांक–02.08.2024 एवं 1678/एम0 दिनांक–07.08.2024।

महाशय,

उपरोक्त विषयक एवं प्रसंगाधिन पत्र के आलोक में अनुमोदित खनन योजना के अनुरूप 1,400 से अधिक पौधारोपण का कार्य अब तक उमाकांत प्रसाद जयसवाल मौजा लालगढ़ा अंचल नौडीहा बजार के खाता संख्या–410, 9 प्लॉट संख्या–1355, 1356, 1359, 1362, 1360, 1363, 1364, 1366, 1368, 1369, 1371, 1377 P धारित रकबा 6.75 एकड़ क्षेत्र में कर लिय गया है। मेरे द्वारा अनुमोदित खनन योजना के अनुरूप संपूर्ण पौधारोपण किया जा चुका है। स्वच्छ छायाप्रति चार (4) प्रति में कार्यालय में जमा कर रहा हूँ।

अतः श्रीमान् को सूचनार्थ एवं अग्रसर कार्रवाई हेतु प्रेषित।

Approved

विश्वासभाजन

छत्तरपुर, जपला रोड पिन कोड–822113 मो0 नं0–9334804665



Approved

जिला खनन पदाधिकारी
पलामू, मेदिनीनगर


GPS Map Camera
Lalgara, Jharkhand, India
Lalgara, Jharkhand 822113, India
Lat 24.357074°
Long 84.388193°
14/09/24 01:37 PM GMT +05:30
Google



State Level Environment Impact Assessment Authority
Approved
Jharkhand, Ranchi

जिला खनन पदाधिकारी
पलामू मेदिनीनगर


Approved
Jharkhand, Ranchi
GPS Map Camera
Lalgara, Jharkhand, India
Lalgara, Jharkhand 822113, India
Lat 24.360871°
Long 84.392354°
14/09/24 01:34 PM GMT +05:30
Google

UMAKANT PRASAD JAISWAL

दिनांक- 17/09/24

सेवा में,

जिला खनन पदाधिकारी,

मेदिनीनगर, पलामू।

विषयः– अनुमोदित खनन योजना के अनुरूप पौधारोपण के संबंध में।

प्रसंगः– जिला खनन कार्यालय के पत्रांक–1481 दिनांक–11.07.2024 एवं 1635 दिनांक–02.08.2024 एवं 1678 / एम0 दिनांक–07.08.2024।

महाशय,

उपरोक्त विषयक एवं प्रसंगाधिन पत्र के आलोक में अनुमोदित खनन योजना के अनुरूप 1,100 से अधिक पौधारोपण का कार्य अब तक उमाकांत प्रसाद जयसवाल मौजा नावाबजार, थाना–नावाबजार अंचल नावाबजार के खाता संख्या–26, 21, 59 एवं 06 प्लॉट संख्या–1024, 1026 P, 1027 P, 1067 धारित रकबा 5.20 एकड़ क्षेत्र में कर लिय गया है। मेरे द्वारा अनुमोदित खनन योजना के अनुरूप संपूर्ण पौधारोपण किया जा चुका है। स्वच्छ छायाप्रति चार (4) प्रति में कार्यालय में जमा कर रहा हूँ।

अतः श्रीमान् को सूचनार्थ एवं अग्रसर कार्रवाई हेतु प्रेषित।

State Level Environment Impact Assessment Authority ★ Approved ★ Jharkhand, Ranchi

विश्वासभाजन

छतरपुर, जपला रोड पिन कोड–822113 मो0 नं0–9334804665

जिला खनन पदाधिकारी
पलामू मेदिनीनगर

ant Prasad Jaiswal
Dist - Palamau
Vill-Nawa Bazar



State Level Environment Impact Assessment Authority
Approved
Jharkhand, Ranchi

ant Prasad Jaiswal
/ill-Nawa Bazar
Dist - Palamau



जिला खनन पदाधिकारी
पलामू मेदिनीनगर

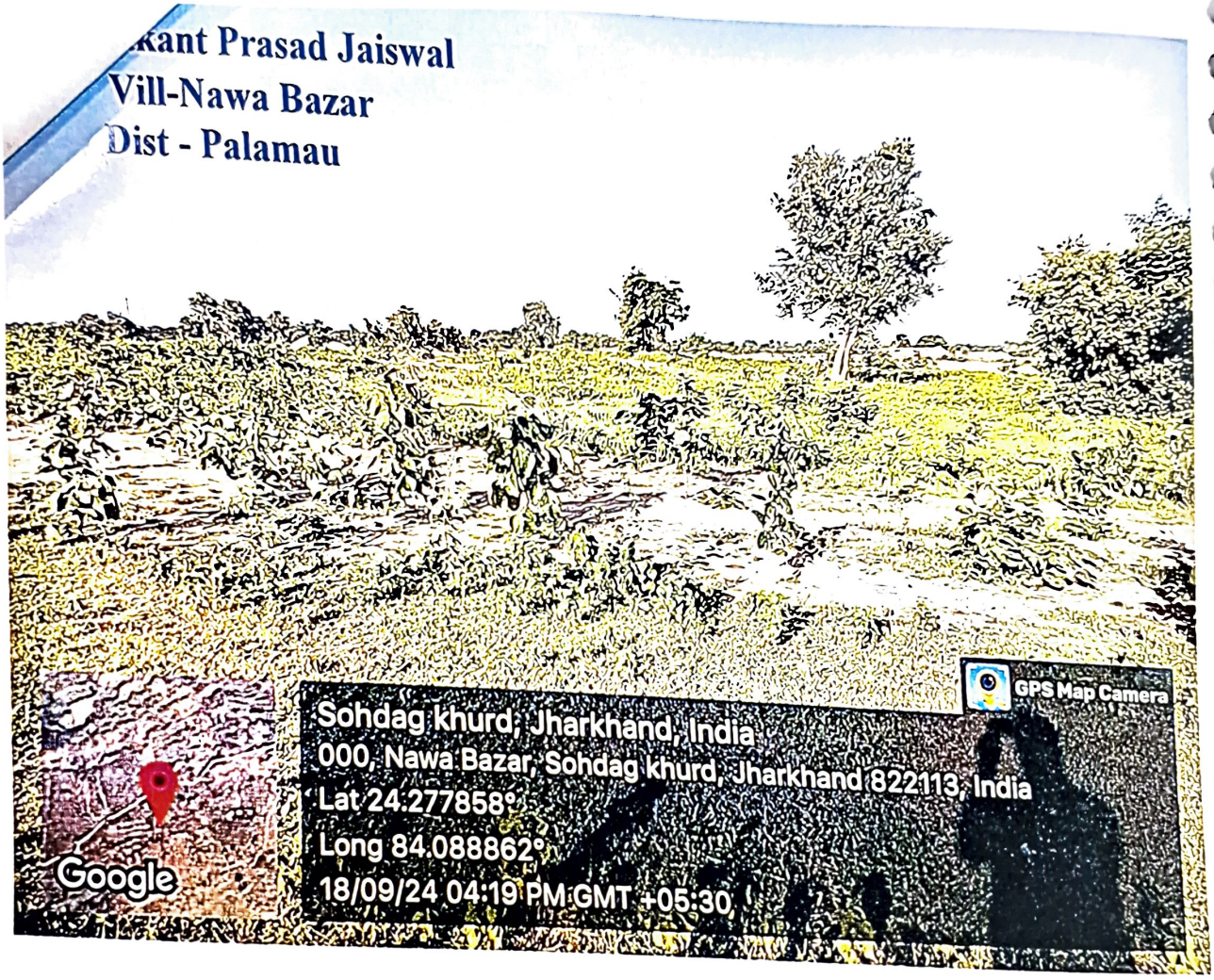

State Level Environment Impact Assessment Authority
Approved
Jharkhand, Ranchi



Approved

जिला खनन पदाधिकारी
पलामू मेदिनीनगर



State Level Environment Impact Assessment Authority
Approved
Jharkhand, Ranchi

CHAUPARIA STONE MINES

Mauza- Chauparia, Thana- Ramgarh, Palamu Jharkhand Pin code- 822110

दिनांक– 18/09/24

सेवा में,

जिला खानन पदाधिकारी,

मेदिनीनगर, पलामू।

विषयः– अनुमोदित खनन योजना के अनुरूप पौधारोपण के संबंध में।

प्रसंगः– जिला खनन कार्यालय के पत्रांक–1481 दिनांक–11.07.2024 एवं 1635 दिनांक–02.08.2024 एवं 1678/एम0 दिनांक–07.08.2024।

महाशय,

उपरोक्त विषयक एवं प्रसंगाधिन पत्र के आलोक में अनुमोदित खनन योजना के अनुरूप लगभग 584 पौधारोपण का कार्य चौपरिया स्टोन माइंस चौपरिया मौजा चौपरिया अंचल रामगढ़ के खाता संख्या–21, 13, 39 प्लॉट संख्या–1151, 1153, 1154, 1155 धारित रकबा 2.73 एकड़ क्षेत्र में लगाने हेतु अनुमोदन किया गया है , तत्पश्चात हमारे द्वारा लगभग 235 पौधारोपण कार्य पूर्ण कर लिया गया है, बाकि 349 पौधारोपण कार्य 3 माह के अंदर पूर्ण कर लिया जायेगा। स्वच्छ छायाप्रति दो (2) प्रति में कार्यालय में जमा कर रहा हूँ।

अतः श्रीमान् को सूचनार्थ एवं अग्रसर कार्रवाई हेतु प्रेषित।

विश्वासाभाजन

State Level Environment Impact Assessment Authority * Approved * Jharkhand, Ranchi

जिला खनन पदाधिकारी
पलामू मेदिनीनगर

JPARIA STONE MINES

ZA CHAUPARIA THANA RAMGARH KHATA

)-21,13,39 PLOT NO-1151,1153,1154

155 AREA 2.73 ACRE DIST-PALAMU

JHARKHAND 822110









Approved
State Level Environment Impact Assessment Authority * Jharkhand, Ranchi

UPARIA STONE MINES

ZA CHAUPARIA THANA RAMGARH KHATA
O-21,13,39 PLOT NO-1151,1153,1154
1155 AREA 2.73 ACRE DIST-PALAMU
JHARKHAND 822110









Approved

जिला खनन पदाधिकारी
पलामू मेदिनीनगर

PARIA STONE MINES
A CHAUPARIA THANA RAMGARH KHATA
21,13,39 PLOT NO-1151,1153,1154
55 AREA 2.73 ACRE DIST-PALAMU
HARKHAND 822110









State Level Environment Impact Assessment Authority
Approved
Jharkhand, Ranchi

MS DAMDAMI STONE AND MORRUM DEPOSIT

MAUZA- DAMDAMI P.S - HUSAINABAD

AREA -11.50 ACRES DISS.- PALAMU JHARKHAND 822116

Email id:- dhirendra4266@gmail.com

Mobile No.- 9973917993

सेवा मे,

दिनांक - 28-09-2024

श्री मान जिला खनन पदाधिकारी

मेदिनीनगर पलामू झारखंड

बिषय:- अनुमोदित खनन योजना के अनुरूप पौधारोपन के संबंध मे ।

प्रसंग:- जिला खनन कार्यालय के पत्रांक 1481 दिनांक 11.07.2024 एवं 1635 दिनांक 02.08.2024 एवं 1678 दिनांक - 07.08.2024

महाशय ,

उपरोक्त विषयक एवं प्रसंगाधीन पत्र के आलोक मे अनुमोदित खनन योजना के अनुरूप 1700 पौधारोपन का कार्य मेसर्स MS DAMDAMI STONE AND MORRUM DEPOSIT मौजा दमदमी अंचल हुसैनाबाद पोस्ट कामगारपूर के खाता संख्या 53 प्लॉट संख्या 177 P धारित रकबा 11.50 एकड़ क्षेत्र मे पौधारोपन कर लिया गया है । मेरे द्वारा अनुमोदित खनन योजना के अनुरूप 2460 पौधारोपन का कार्य करना था जिसमे 1700 पौधारोपन का कार्य मेरे द्वारा हुआ है । 3 से 4 माह के अंदर 760 पौधारोपन का कार्य कर दिया जाएगा । 1700 पौधारोपन का स्वच्छ छायाप्रति चार (4) प्रति कार्यालय मे जमा कर रहा हूँ ।

अतः श्री मान से अनुरोध है कि सूचनार्थ एवं अग्रसर कारवाई हेतु प्रेषित करें ।

- आपका विश्वासी Dhirendra Kr Singh

धीरेन्द्र कुमार सिंह

दमदमी पत्थर खदान

मेसर्स MS DAMDAMI STONE AND MORRUM DEPOSIT

एरिया 11.50 एकड़

State Level Environment Impact Assessment Authority * Jharkhand, Ranchi *
Approved

जिला खनन पदाधिकारी
पलामू मेदिनीनगर

NAWADIHA STONE MINES

NAUDIHA BAZAR,PROP-BISHWANATH PRASAD

Date:

सेवा मे,

जिला खनन पदाधिकारी,

मेदिनीनगर पलामू ।

विषय :– अनुमोदित खनन योजना के अनुरूप के पौधारोपण के संबंध में।

महाशय,

उपरोक्त विषयक के आलोक में अनुमोदित खनन योजना के अनुरूप 1800 से अधिक पौधारोपन का कार्य अब तक M/S नावाडीह स्टोन माईस, खाता नं:– 21 प्लोट नं:– 194 (P) थाना– 346 रकबा– 11.5 ए0 नौडीहा बाजार छतरपुर पलामू (प्रो:– विश्वनाथ प्रसाद) में कर लिये गये है। मेरे द्वारा अनुमोदित खनन योजना के अनुरूप सम्पूर्ण पौधारोपण किया जा चुका है स्वच्छ छायाप्रति चार (४) प्रति मे कार्यालय मे जमा कर रहा हूँ।

अतः श्रीमान् को सूचनार्थ एवं अग्रसर कार्रवाई हेतू प्रेषित।

विश्वासभाजन

Approved

Jharkhand, Ranchi

जिला खनन पदाधिकारी
पलामू मेदिनीनगर


नावाडीह स्टोन माईन्स
खाता नं0–21, प्लॉट नं0–194, रकबा–11.50एकड़
प्रोपराईटर–विश्वनाथ प्रसाद
प्रखण्ड–नौडीहा बाजार
GPS Map Camera
Nawadih, Jharkhand, India
Unnamed Road, Nawadih, Jharkhand 822113, India
Lat 24.377785°
Long 84.320083°
15/09/24 04:16 PM GM
Google


नावाडीह स्टोन माईन्स
खाता नं0–21, प्लॉट नं0–194, रकबा–11.50एकड़
प्रोपराईटर–विश्वनाथ प्रसाद
प्रखण्ड–नौडीहा बाजार
Approved
जिला खनन पदाधिकारी
पलामू मेदिनीनगर
GPS Map Camera
Nawadih, Jharkhand, India
Unnamed Road, Nawadih, Jharkhand 822113, India
Lat 24.377785°
Long 84.320083°
15/09/24 04:16 PM GMT +05:80

नावाडीह स्टोन माईन्स

खाता नं0–21, प्लॉट नं0–194, रकबा–11.50एकड़

प्रोपराईटर–विश्वनाथ प्रसाद

प्रखण्ड–नौडीहा बाजार



MAA GURU CONSTRUCTION

सेवा मे

दिनांक–18.09.2024

जिला खनन पदाधिकारी,
मेदिनीनगर, पलामू।

विषयः– **अनुमोदित खनन योजना के अनुरूप पौधारोपण के संबंध में।**

प्रसंगः– जिला खनन कार्यालय के पत्रांक–1481 दिनांक–11.07.2024 एवं 1635 दिनांक–02.08.2024 एवं 1678/एम0 दिनांक–07.08.2024।

महाशय,

उपरोक्त विषयक एवं प्रसंगाधिन पत्र के आलोक में अनुमोदित खनन योजना के अनुरूप 3,000 से अधिक पौधारोपण का कार्य अब तक मेसर्स माँ गुरू कन्ट्रक्शन, पार्ट0 रामाशीष सिंह, मौजा मजुराही अंचल नौडीहा बजार के खाता संख्या–06, प्लॉट संख्या–121, धारित रकबा 14.50 एकड क्षेत्र में कर लिय गया है। मेरे द्वारा अनुमोदित खनन योजना के अनुरूप संपूर्ण पौधारोपण किया जा चुका है। स्वच्छ छायाप्रति चार (4) प्रति में कार्यालय में जमा कर रहा हूँ।

अतः श्रीमान् को सूचनार्थ एवं अग्रसर कार्रवाई हेतु प्रेषित।

विश्वासभाजन

Ramashish Singh

Bara Chhatarpur, Palamu, Jharkhand, PIN – 822113
Mob: 7992339019, 7004325009; E-mail: maaguru2016@gmail.com

Approved

जिला खनन पदाधिकारी
पलामू मेदिनीनगर


Maa Guru Construction
Vill-Majurahi
P.S-Naudiha Bazar (Palamau)


Unnamed Road, Jharkhand 822113, India
Palamu
Jharkhand
India
2024-09-14(Sat) 12:12(pm)
29°C
84°F
Majurahi
मजुरही
Google


Maa Guru Construction
Vill-Majurahi
P.S-Naudiha Bazar (Palamau)
Approved
GPS Map Camera
Palamu, Jharkhand, India
Unnamed Road, Jharkhand 822113, India
Lat 24.384708°
Long 84.312864°
13/09/24 12:52 PM GMT +05:30
Google

Maa Guru Contruction

Vill- Majurahi

P.S-Naudiha Bazar(Palamau)



Maa Guru Contruction

Vill- Majurahi

P.S-Naudiha Bazar(Palamau)



Majurahi

Approved

जिला खनन पदाधिकारी
पलामू मेदिनीनगर

25

M/S MALA KUMAR ENGINEERS PVT LTD

MAUZA-KUKU KALA (KUH KUH KALA) P.S -NAUDIHA BAZAR THANA No.406.KHATA No.36, PLOT NO.353 TO 360 AND 361(P) AREA:3.25 ACRE (1.32 HA)

सेवा में,
जिला खनन पदाधिकारी,
मेदनीनगर पलामू।

विषय:- अनुमोदित खनन योजना के अनुरूप के पौधारोपन के संबंध में।

महाशय,

उपरोक्त विषयक के आलोक में अनुमोदित खनन योजना के अनुरूप 535 से अधिक पौधारोपन का कार्य अब तक MALA KUMAR ENGINEERS PVT LTD (स्टोन माइन्स) (STONE MINES KUKUKALA) खाता नं० 36 खेसरा नं० 353 से 360 एवम् 361(P) रकबा 3.25 एकड़ में कर लिये है। मेरे द्वारा अनुमोदित खनन योजना के अनुरूप 160 पौधा रोपण करना शेष रह गया है जो कि 30/09/2024 तक पूर्ण कर लिया जायेगा। जो कि 535 पौधारोपण का स्वयं द्वारा फोटो ~~कार्यालयालय~~ कार्यालय में जमा कर रहा हूँ।

Sharma 19.05.24

अतः श्रीमान को सूचनार्थ एवं आवश्यक कार्यवाई हेतु प्रेषित।

विश्वासभाजन Ramjit prasad
KUKUKALA STONE MINES

Approved
Jharkhand, Ranchi

M/S MALA KUMAR ENGINEERS PVT LTD

MAUZA-KUKU KALA (KUH KUH KALA) P.S -NAUDIHA BAZAR THANA No.406.KHATA No.36, PLOT NO.353 TO 360 AND 361(P) AREA:3.25 ACRE (1.32 HA)









Approved

जिला खनन पदाधिकारी
पलामू, मेदिनीनगर

M/S MALA KUMAR ENGINEERS PVT LTD

MAUZA-KUKU KALA (KUH KUH KALA) P.S -NAUDIHA BAZAR THANA No.406.KHATA No.36, PLOT NO.363,365,366,367,368(P) AREA:385 ACRE (1.56 HA)

सेवा में,
जिला खनन पदाधिकारी
मेदनीनगर पलामू।

विषय:- अनुमोदित खनन योजना के अनुरूप के पौधारोपन के संबंध में।

महाशय,

उपरोक्त विषयक के आलोक में अनुमोदित खनन योजना के अनुरूप 675 से अधिक पौधारोपन का कार्य अब तक MALA KUMAR ENGINEERS PVT LTD (रंजीत प्रसाद) (KUKUKALA STONE MINES) खाता नं० 36 प्लॉट नं० 363, 365, 367, 368(P) रकबा 3.85 एकड़ में कर लिया गया है। मेरे द्वारा अनुमोदित खनन योजना के अनुरूप 149 पौधारोपन शेष रह गया है जो कि इस माह के अंत तक पूर्ण कर लिया जायेगा। जो कि 675 पौधारोपन का स्वच्छ छाया प्रति कार्यालय में जमा कर रहा हूँ।

अतः श्रीमान को सूचनार्थ एवम अग्रसर करवाई हेतु प्रेषित।

विश्वासभाजन-
Ranjit prasad
KUKUKALA STONE MINES

Shashi
19.09.24

State Level Environment Impact Assessment Authority
Approved
Jharkhand, Ranchi

M/S MALA KUMAR ENGINEERS PVT LTD

MAUZA-KUKU KALA (KUH KUH KALA) P.S -NAUDIHA BAZAR THANA No.406.KHATA No.36, PLOT NO.363,365,366,367,368(P) AREA:3.85 ACRE (1.56 HA)















Approved

जिला खनन पदाधिकारी
पलामू मेदिनीनगर

Mo. No. :- 09431964080

SHANTI & RAJ INFRACON PVT. LTD.

Govt. Contractor & General Order Supplier

Shekhar Sadan, Near Home Guard Office, Shivaji Nagar, Harmu Colony, Harmu, Ranchi, Jharkhand - 834002

सेवा मे,

Date :- 20/09/2024

जिला खनन पदाधिकारी
मेदलागढ़, पलामू

विषय - अनुमोदित खनन योजना के अनुरूप पौधारोपन के संबंध मे।

महाशय,

उपरोक्त विषय मे अनुमोदित खनन योजना के अनुरूप 500 से अधिक पौधारोपन का कार्य अब तक M/S SHANTI & RAJ INFRACON PVT. LTD मौजा- पहलदेवा, थाना-पिपरा, एरिया - 4.05 HA, खाता न-01, PLOT NO- 34/P, क्षेत्र मे कर लिया गया है मेरे द्वारा अनुमोदित खनन योजना के अनुरूप लगभग ~~1639~~ 2139 पौधा रोपन किया जाना था बाकी 1639 पौधा रोपन 3-4 माह के अन्दर कर लूंगा। पौधारोपन का फोटो कार्यालय मे जमा कर रहा हूँ।

अतः श्रीमान की सूचनार्थ एवं अग्रसर कारवाई हेतु प्रेषित

Approved
Sand Level Environment Impact Assessment Authority
Jharkhand, Ranchi

विश्वासभाजन

विकास कुमार

SHANTI AND RAJ INFRACON PVT. LTD

लिजधारक: अमित राज

पता:पहलदेवा, थाना- पिपरा, पलामू

एरिया- 4.05 HA, खाता न.- 01

PLOT NO -34/P ,मौजा- पहलदेवा,

C.T.O VALID UP TO 03-10-2027



Approved

जिला खनन पदाधिकारी
पलामू मेदिनीनगर

GSTIN : 2088MFJ2647Q1ZZ MOB: 9386022480

M/S JAY MAA SHERAWALI STONE CHIPS MINES

Mauja : Rasida, P.S:- Naudiha Bazar, Dist:- Palamu
Khata No: 23, Plot No: 413, 415,416 (Area 8Acre)
Prop : Amresh Yadav

Ref ...69..... Date..19/9/24.....

सेवा में,

जिला खनन पदाधिकारी,
मेदिनीनगर, पलामू।

विषयः– **अनुमोदित खनन योजना के अनुरूप पौधारोपण के संबंध में।**

प्रसंगः– जिला खनन कार्यालय के पत्रांक–1481 दिनांक–11.07.2024 एवं 1635 दिनांक–02.08.2024 एवं 1678/एम0 दिनांक–07.08.2024।

महाशय,

उपरोक्त विषयक एवं प्रसंगाधिन पत्र के आलोक में अनुमोदित खनन योजना के अनुरूप 500 से अधिक पौधारोपण का कार्य अब तक M/S JAI MAA SHERAWALI STONE CHIPS MINES, PROP AMRESH YADAV, मौजा रसीदा अंचल नौडीहा बाजार के खाता संख्या–23, प्लॉट संख्या–413, 415, 416 (अंश) धारित रकबा 8.00 एकड़ क्षेत्र में कर लिया गया है। मेरे द्वारा अनुमोदित खनन योजना के अनुरूप लगभग 1800 पौधा रोपण किया जाना है बाकि 1300 पौधा रोपण 3–6 माह के अन्दर कर लूँगा। स्वच्छ छायाप्रति चार (4) प्रति में कार्यालय में जमा कर रहा हूँ।

अतः श्रीमान् को सूचनार्थ एवं अग्रसर कार्रवाई हेतु प्रेषित।

19.09.24

State Level Environment Impact Assessment Authority ★ Approved ★ Jharkhand, Ranchi

विश्वासभाजन
अमरेश यादव

M/S JAY MAA SHERAWALI STONE CHIPS MINES

Prop : Amresh Yadav

Mauja : Rasida, P.S:- Naudiha Bazar, Dist:- Palamu

Khata No: 23, Plot No: 413, 415,416 (Area 8Acre)



Approved

जिला खनन पदाधिकारी
पलामू मेदिनीनगर

M/S JAY MAA SHERAWALI STONE CHIPS MINES

Prop : Amresh Yadav

Mauja : Rasida, P.S:- Naudiha Bazar, Dist:- Palamu

Khata No: 23, Plot No: 413, 415,416 (Area 8Acre)



M/S JAY MAA SHERAWALI STONE CHIPS MINES

Prop : Amresh Yadav

Mauja : Rasida, P.S:- Naudiha Bazar, Dist:- Palamu

Khata No: 23, Plot No: 413, 415,416 (Area 8Acre)



जिला खनन पदाधिकारी
पलामू मेदिनीनगर

M/S JAY MAA SHERAWALI STONE CHIPS MINES

Prop : Amresh Yadav

Mauja : Rasida, P.S:- Naudiha Bazar, Dist:- Palamu

Khata No: 23, Plot No: 413, 415,416 (Area 8Acre)



PREMSHANKAR KUMAR SINGH

Govt. Contractor & General Order Supplier

Vill + PO + PS – Hariharganj, Jhanda Chowk, Satgawan, Hariharganj, Palamau, Jharkhand - 822131

Mo. No. : 7004580972

Ref. No. :- .....

Date :- 20-09-2024

सेवा में,

जिला खनन पदाधिकारी
मेदनीनगर, पलामू

विषय :- अनुमोदित खनन योजना के अनुरूप पौधारोपन के संबंध में।

महाशय,

उपरोक्त विषय के अनुमोदित खनन योजना के अनुरूप 100 से अधिक पौधारोपन का कार्य अब तक M/S PREMSHANKAR KUMAR singh, मौजा- बाँसदोहर, थाना- पिपरा, खसरा- 1.62 HA, खाता नं. 30, PLOT NO- 184/9 क्षेत्र में कर लिया गया है मेरे द्वारा अनुमोदित खनन योजना के अनुरूप लगभग 856 पौधा रोपन किया जाना था. बाकी 756 पौधा रोपन 3 से 4 माह के अन्दर कर लूँगा। पौधारोपन का छाया प्रति कार्यालय में जमा कर रहा हूँ।

अतः श्रीमान को सूचनार्थ एंव अग्रसर कार्रवाई हेतु प्रेषित।

विश्वासभाजन
Kundan Kumar

जिला खनन पदाधिकारी
पलामू मेदिनीनगर

State Level Environment Impact Assessment Authority
Approved
Jharkhand, Ranchi

श्री प्रेमशंकर कुमार सिंह

निजधारक: श्री प्रेमशंकर कुमार सिंह
पता: बांसदोहर, थाना- पिपरा, पलामू
एरिया- 1.62 HA, खाता न.- 30
PLOT NO -184/9 ,मौजा- बांसदोहर
C.T.O VALID UP TO 23-10-2027















State Level Environment Impact Assessment Authority
Approved
Jharkhand, Ranchi

MS U P S STONE CHIPS

MOUZA- KHARDIHA P.S – NAUDIHA BAZAR
AREA-11.50 ACRES - DISTT. – PALAMU JHARKHAND-822113
Email id:-bposhanigupta@gmail.com
MOBILE NO-7004338943

सेवा में,

दिनांक -19-09-2024

श्री मान जिला खनन पदाधिकारी
मेदिनीनगर पलामू झारखंड

विषयः- अनुमोदित खनन योजना के अनुरूप पौधरोपण के संबंध में |

प्रसंग :- जिला खनन कार्यालय के पत्रांक 1481 दिनांक -11.07.2024 एवं 1635 दिनांक 02.08.2024 एवं 1678 दिनांक -07.08.2024

महाशय,

उपरोक्त विषयक एवं प्रसंगाधिन पत्र के आलोक में अनुमोदित खनन योजना के अनुरूप 1860 पौधारोपण का कार्य मेसर्स **U P S STONE CHIPS PRADIP SINGH AND PARTNER मौजा खरडीहा अंचल** नौडिहा बाजार के खाता संख्या 01 प्लॉट संख्या 44(P)45(P) धारित रकबा 11.50 एकड़ क्षेत्र में पौधारोपण कर लिया गया है | मेरे द्वारा अनुमोदित खनन योजना के अनुरूप 2460 पौधारोपण का कार्य कराना था जिसमे 1860 पौधारोपण का कार्य मेरे द्वारा हुआ है | 3 से 4 माह मे अंदर 600 पौधारोपण का कार्य कर दिया जाएगा |

1860 पौधारोपण का स्वच्छ छायाप्रति चार (4) प्रति कार्यालय में जमा कर रहा हूँ |

अतः श्री मान से अनुरोध है कि सूचनार्थ एवं अग्रसर कारवाई हेतु प्रेषित करें |

Shobi
19.09.24

आपका विश्वासी
प्रदीप सिंह
प्रदीप सिंह
खरडीहा पत्थर खदान
मेसर्स- U.P.S STONE CHIPS
एरिया 11.50 एकड़

Approved
State Level Environment Impact Assessment Authority
Jharkhand, Ranchi

जिला खनन पदाधिकारी
पलामू मेदिनीनगर

UPS STONE AND CHIPS , VILL KHARDIHA , Ps.- NOUDIHA BAZAR

Aria – 11.50 Acor, KHATA NUMBER 1, PLOT NO 44 ,45









Approved
Jharkhand, Ranchi

UPS STONE AND CHIPS , VILL KHARDIHA , Ps.- NOUDIHA BAZAR

Aria – 11.50 Acor, KHATA NUMBER 1, PLOT NO 44 ,45









Approved

जिला खनन पदाधिकारी
पलामू मेदिनीनगर

MS U P S STONE & CHIPS

MOUZA- KHARDIHA P.S – NAUDIHA BAZAR AREA-
11.75 ACRES -DISTT. – PALAMU JHARKHAND-822113
MOBILE NO-7903513307

सेवा में,

दिनांक -19-09-2024

श्री मान जिला खनन पदाधिकारी
मेदिनीनगर पलामू झारखंड

विषयः- अनुमोदित खनन योजना के अनुरूप पौधरोपण के संबंध में |

प्रसंग :- जिला खनन कार्यालय के पत्रांक 1481 दिनांक -11.07.2024 एवं 1635 दिनांक 02.08.2024 एवं 1678 दिनांक -07.08.2024

महाशय,

उपरोक्त विषयक एवं प्रसंगाधिन पत्र के आलोक में अनुमोदित खनन योजना के अनुरूप 1900 पौधारोपण का कार्य मेसर्स U P S STONE & CHIPS ANUP KUMAR AND PARTNR - मौजा -खरडीहा अंचल नौडिहा बाजार के खाता संख्या 01 तथा प्लॉट संख्या 45(P) धारित रकबा 11.75 एकड़ क्षेत्र में पौधारोपण कर लिया गया है | मेरे द्वारा अनुमोदित खनन योजना के अनुरूप 2513 पौधारोपण का कार्य कराना था जिसमे 1900 पौधारोपण का कार्य मेरे द्वारा हुआ है 3 से 4 माह मे अंदर 613 पौधारोपण का कार्य कर दिया जाएगा |

1900 पौधारोपण का स्वच्छ छायाप्रति चार (4) प्रति कार्यालय में जमा कर रहा हूँ |

अतः श्री मान से अनुरोध है कि सूचनार्थ एवं अग्रसर कारवाई हेतु प्रेषित करें |

Shashi
19.09.24

Approved
State Level Environment Impact Assessment Authority
Jharkhand, Ranchi

विश्वास भाजन

उपेन्द्र कुमार सिंह

श्री उपेन्द्र कुमार सिंह
खरडीहा पत्थर खदान
M/s U P S Stone & Chips
एरिया 11.75 एकड़

UPS STONE AND CHIPS, KHARDIHA , PS.- NAUDIHA BAZAR
Area -11.75 Acor, KHATA NO.1 , PLOT NO 45





Approved





जिला खनन पदाधिकारी
पलामू मेदिनीनगर

UPS STONE AND CHIPS, KHARDIHA , PS.- NAUDIHA BAZAR
Area -11.75 Acor, KHATA NO.1 , PLOT NO 45





Approved





UPS STONE AND CHIPS, KHARDIHA , PS.- NAUDIHA BAZAR
Area -11.75 Acor, KHATA NO.1 , PLOT NO 45





Approved
State Level Environment Impact Assessment Authority
Jharkhand





जिला खनन पदाधिकारी
पलामू मेदिनीनगर

M/s U P S STONE AND CHIPS

MOUZA-GHUJUWA, P.S.- NAUDIHA BAZAR, DIST.- PALAMAU JHARKHAND-822113

Area -4.47 Acres

MOBILE -7903513307

सेवा में,

दिनांक -19-09-2024

श्री मान जिला खनन पदाधिकारी

मेदिनीनगर पलामू झारखंड

विषय:- अनुमोदित खनन योजना के अनुरूप पौधरोपण के संबंध में |

प्रसंग :- जिला खनन कार्यालय के पत्रांक 1481 दिनांक -11.07.2024 एवं 1635 दिनांक 02.08.2024 एवं 1678 दिनांक -07.08.2024

महाशय,

उपरोक्त विषयक एवं प्रसंगाधिन पत्र के आलोक में अनुमोदित खनन योजना के अनुरूप 650 पौधारोपण का कार्य मेसर्स U P S STONE AND CHIPS U K SINGH AND PARTNR - मौजा -घुजुवा अंचल नौडिहा बाजार के खाता संख्या-11 तथा प्लॉट संख्या 13, 15, एवं 30(पार्ट) रकबा 4.47 एकड़ क्षेत्र में पौधारोपण कर लिया गया है | मेरे द्वारा अनुमोदित खनन योजना के अनुरूप 956 पौधारोपण का कार्य कराना था जिसमे 650 पौधारोपण का कार्य मेरे द्वारा हुआ है 3 से 4 माह मे अंदर 306 पौधारोपण का कार्य कर दिया जाएगा | 650 पौधारोपण का स्वच्छ छायाप्रति चार (4) प्रति कार्यालय में जमा कर रहा हूँ |

अतः श्री मान से अनुरोध है कि सूचनार्थ एवं अग्रसर कारवाई हेतु प्रेषित करें |

Shalini
19.09.24

State Level Environment Impact Assessment Authority
Approved
Jharkhand, Ranchi

आपका विश्वासी

उपेन्द्र कुमार सिंह

उपेन्द्र कुमार सिंह

घुजुवा पत्थर खदान

मेसर्स- U.P.S STONE and CHIPS

एरिया 4.47 एकड़

UPS STONE AND CHIPS, GHUJUWA , PO. NAUDIHA BAZAR
Aria -4.75 Acor, Khata No.11 , Plot No 13,15,30









Approved

जिला खनन पदाधिकारी
पलामू मेदिनीनगर

UPS STONE AND CHIPS, GHUJUWA , PO. NAUDIHA BAZAR
Aria -4.75 Acor, Khata No.11 , Plot No 13,15,30









UPS STONE AND CHIPS, GHUJUWA , PO. NAUDIHA BAZAR
Aria -4.75 Acor, Khata No.11 , Plot No 13,15,30









जिला खनन पदाधिकारी
पलामू मेदिनीनगर

M/S KUMHARA STONE MINES

OFFICE ADDRESS:-JAPLA ROAD, PO+PS- CHHATTARPUR,PALAMU, JHARKHAND-822113
SITE ADDRESS :-MAUZA-KUMHARA, PO- SAKALDEEPA , PS-PIPRA,PALAMAU,JHARKHAND-822113
GST NO. :- 20AMVPG2908C1ZG CONTACT NO. - 8084125747

Ref....

Date 20.09.2024

सेवा मे,

श्रीमान जिला खनन पदाधिकारी

मेदिनीनगर पलामू

विषयः- अनुमोदित खनन योजना के अनुरूप पौधारोपन के संबध मे।

प्रसंगः- जिला खनन कार्यालय के पत्रांक-1481 दिनांक- 11-07-2024 एंव 1635 दिनांक- 02-08-2024 एंव 1678 /एम 07-08-2024 ।

महाशय,

उपरोक्त विषयक एंव प्रसंगाधिन पत्र के आलोक मे अनुमोदित खनन योजना के अनुरूप 500 से अधिक पौधारोपन का कार्य अब तक M/S KUMHRA STONE MINE PROP:- NITIN GUPTA मौजा कुम्हरा थाना पीपरा थाना संख्या 31 खाता संख्या 38, प्लौट संख्या 06(अंश) धारित रकबा 7 एकड़ क्षेत्र मे कर लिया गया मेरे द्वारा अनुमोदित खनन योजना के अनुरूप लगभग 1497 पौधा रोपन किया है बाकि 1000 पौधा रोपन 3-6 माह के अन्दर कर लुँगा । स्वच्छ छायाप्रति चार (4) प्रति मे कार्यालय मे जमा कर रहा हूँ ।

अतः श्रीमान को सचनार्थ एंव अग्रसर कार्रवाई हेतु प्रेषित ।

State Level Environment Impact Assessment Authority * Jharkhand, Ranchi *
Approved

KUMHRA STONE MINES
Proprietor
विश्वासभाजन



State Level Environment Impact Assessment Authority
Approved
Jharkhand, Ranchi

जिला खनन पदाधिकारी
पलामू मेदिनीनगर



State Level Environment Impact Assessment Authority
Approved
Jharkhand, Ranchi



Approved

जिला खनन पदाधिकारी
पलामू मेदिनीनगर



State Level Environment Impact Assessment Authority
Approved
Jharkhand, Ranchi

GST – 20BTTPS7121KIZB

M/S MUNKERI STONE MINE

MUNKERI TOLA RAMSUDHWA PALAMU DALTONGAN
PALAMU ,JHARKHAND (822123)
MOB. 9123102997,963148354,7543066292

Ref. No MSMSM/03/PAL/2024

Date. 21/09/2024...

सेवा में,

जिला खनन पदाधिकारी,
मेदिनीनगर पलामू।

विषय:- अनुमोदित खनन योजना के अनुरूप पौधारोपण के सम्बन्ध में।

प्रसंग:- जिला खनन कार्यालय के पत्रांक- 1481 दिनांक 11.07.2024 एवं 1635 दिनांक 02.08.2024 एवं 1678 / एम० दिनांक 07.08.2024 |

महाशय,

उपरोक्त विषय एवं प्रसंगाधिन पत्र के आलोक में अनुमोदित खनन योजना के अनुरूप 400 से अधिक पौधारोपण का कार्य अब तक **M/S MUNKERI STONE MINE PROP. MUMTAJ AHMED KHAN,** मौजा मुनकेरी अंचल छतरपुर के खाता संख्या- 47 प्लाट संख्या- 34,01/1160 धारित रकबा 7.71 एकड़ क्षेत्र में कर लिया गया है| मेरे द्वारा अनुमोदित खनन योजना के अनुरूप लगभग 1600 पौधा रोपण किया जाना है बाकि 1200 पौधा रोपण 3-6 माह के अन्दर कर लूँगा | स्वच्छ छायाप्रति कार्यालय मर जमा कर रहा हूँ|

अतः श्रीमान को सूचनार्थ एवं अग्रसर कारवाई हेतु प्रेषित |

विश्वासभाजन
मुमताज अहमद खाँ

State Level Environment Impact Assessment Authority * Jharkhand, Ranchi *
Approved

जिला खनन पदाधिकारी
पलामू मेदिनीनगर

MUNKERI STONE MINE

PROP:- MUMTAJ AHMED KHAN

Plot no.- 34,01/1160, Khata No.- 47,Mauza-Munkeri PS- Chhatarpur Dist- Palamu (Area- 7.71 Acres)













Mvsw Stone Works Pvt. Ltd

At-Ghashikhap , P.o + P.s –Pipra ,Palamau, Jharkhand 822113

Mob No: +91-8340413003
6200128352

GSTIN :- 20AALCM7919E1Z J

Email : mvswstoneworks@gmail.com

सेवा में,

दिनांक - 21-Sep-2024

श्रीमान् जिला खनन पदाधिकारी
मेदनीनगर , पलामू

विषय : स्टोन माइंस में पेड़ पौधा लगाने के सम्बन्ध में |

महाशय

निवेदन पूर्वक कहना है कि मै रंजित सिंह वर्तमान पत्ता ग्राम – रामगढ़ , छत्तरपुर पलामू का निवासी हूँ | मैं एम0 बी0 एस0 डब्लू0 स्टोन वर्क्स ग्राइनेट लिमिटेड माइंस (0411114602) बगैया माइंस का संचालन करता हूँ | जिसका प्लोट नं0 – 738(P) खाता नं0 – 39, रकवा 2.40 हेक्टर हैं | सर मेरे माइंस के चारो तरफ लगभग दो सौ पेड़ पौधा लगा दिया हूँ और माइंस में पेड़ पौधा लगाने का काम जारी हैं | जिसका छाया प्रति साथ में संलग्न हैं |

अतः श्रीमान् जी से कहना हैं कि मैं माइनिंग प्लान के अनुसार सारे नियमों को पालन करते हुए बगैया स्टोन माइंस में कार्य कर रहा हूँ |

आपका विश्वासी

Ranjeet Singh

रंजीत कुमार सिंह

State Level Environment Impact Assessment Authority
Approved
Jharkhand, Ranchi

जिला खनन पदाधिकारी
पलामू मेदिनीनगर

VSW STONE WORKS OPC PRIVATE LIMITED

Mauza - Bagaiya, P.S - Chhattarpur

Khata No -39, Plot No - 738 , Area - 6.00 Acre,

Dist - Palamau , Jharkhand - 822113





Approved
State Level Environment Impact Assessment Authority
Jharkhand, Ranchi





MVSW STONE WORKS OPC PRIVATE LIMITED

Mauza - Bagaiya, P.S - Chhattarpur

Khata No -39, Plot No - 738 , Area - 6.00 Acre,

Dist - Palamau , Jharkhand - 822113









State Level Environment Impact Assessment Authority
Approved

जिला खनन पदाधिकारी
पलामू मेदिनीनगर

GST:-20ANTPK3061F2Z7

M/s KUMHARA STONE MINES

Pro:- SHAILENDRA KUMAR
Khata :-38 ,Plot no :-06 (p) Vill:-Pipra ,Palamu ,Jharkhand 822113

Ref.....

Date 21-09-24

सेवा मे,
श्री मान जिला खनन पदाधिकारी
मेदिनीनगर पलामू झारखंड

विषय :- अनुमोदित खनन योजना के अनुरूप पौधारोपण के संबंध में।

महाशय :-
उपरोक्त विषयक एवं प्रसंगाधिन पत्र के आलोक मे अनुमोदित खनन योजना के अनुरूप 1860 पौधारोपण का कार्य मे M/S KUMHARA STONE MINES, Khata :- 38, Plot no :- 06(p) Vill :- Pipra, Palamu क्षेत्र मे पौधारोपण कर लिया गया है। मेरे द्वारा अनुमोदित खनन योजना के अनुरूप 1284 पौधारोपण का कार्य कराना था। जिसमे 1084 पौधारोपण का कार्य मेरे द्वारा हुआ है। 3 से 4 माह मे अन्दर 200 पौधारोण का कार्य कर दिया जायेगा।
~~200~~ 1084 पौधारोपण का स्वच्छ छायाप्रति चार (4) प्रति कार्यालय मे जमा कर रहा हूँ।
अतः श्री मान से अनुरोध है। कि सूचनार्थ एवं अग्रसर कारवाई हेतु प्रेषित करें।

आपका विश्वासी
शैलेन्द्र कुमार
कुम्हरा (चेन-मा3-4)

State Level Environment Impact Assessment Authority
Approved
Jharkhand, Ranchi



State Level Environment Impact Assessment Authority
Approved
Jharkhand, Ranchi

जिला खनन पदाधिकारी
पलामू मेदिनीनगर



State Level Environment Impact Assessment Authority
Approved
Jharkhand, Ranchi



State Level Environment Impact Assessment Authority
Approved
Jharkhand, Ranchi

जिला खनन पदाधिकारी
पलामू मेदिनीनगर



State Level Environment Impact Assessment Authority
Approved
Jharkhand, Ranchi

MAHAKALESHWAR STONE MINES

MANJHIGANWA, NARSINGHPURPATHRA, CHAINPUR, PALAMU, 822110
Email: mahakaleshwarstone01@gmail.com, Mob : 7979914381, 9693802685

Ref .....

Date :- 21.9.24.....

सेवा में,

श्रीमान् जिला खनन् पदाधिकारी,
मेदिनीनगर, पलामू।

विषय – अनुमोदित खनन योजना के अनुरूप पौधारोपण के संबंध में।

प्रसंग – जिला खनन कार्यायल के पत्रांक 1481 दिनांक 11.07.2024 एवं 1635 दिनांक 02.08.2024 एवं 1678 दिनांक 07.08.2024 ।

महाशय,

उपार्युक्त विषयक प्रसंगाधिन पत्र के आलोक में अुनमोदित खनन योजना के अनुरूप 651 पौधारोपन का कार्य MAHKALESHWAR STONE MINES , खाता संख्या 40, प्लॉट संख्या 1089 कुल रकबा 3.04 एकड़ मौजा मुनकेरी (नेउरीबार), छतरपुर में पौधरोपन कर लिया गया है। मेरे द्वारा अनुमोदित खनन योजना के अनुरूप 651 पौधारोपन का कार्य करना था जिसमें 150 पौधारोपन मेरे द्वारा किया गया है। 3 से 4 माह के अंदर बाकी का पौधा मेरे द्वारा लगाया जाएगा।

150 पौधारोपन का स्वच्छ छायाप्रति कार्यालय में जमा कर रहा हुँ।

आपका अभारी

आशिष कुमार चौरसिया

Approved

जिला खनन पदाधिकारी
पलामू मेदिनीनगर

MAHAKALESHWAR STONE MINES

MANJHIGANWA, NARSINGHPURPATHRA, CHAINPUR, PALAMU, 822110
Email: mahakaleshwarstone01@gmail.com, Mob : 7979914381, 9693802685









State Level Environment Impact Assessment Authority
Approved
Jharkhand, Ranchi

MAHAKALESHWAR STONE MINES

MANJHIGANWA, NARSINGHPURPATHRA, CHAINPUR, PALAMU, 822110
Email: mahakaleshwarstone01@gmail.com, Mob : 7979914381, 9693802685







State Level Environment Impact Assessment Authority
Approved
Jharkhand, Ranchi



जिला खनन पदाधिकारी
पलामू मेदिनीनगर

GST No. : 20ASXPS3653E1ZI
State Code : 20 (JH)

Email: telaristonedeposit@gmail.com
M. No.:-9017677778 , 8210287620

SANJAY KUMAR SINGH

KHATA-16, PLOT- 309, MOUZA- TELARI
PS.- CHHATARPUR, DIST.- PALAMU-822113

Ref. No.....OH..... .Date.....

सेवा में,

दिनांक:-21 /09/2024

श्रीमान खनन पदाधिकारी महोदय

मेदिनीनगर पलामू

विषय :- खनन क्षेत्र मे पौधारोपण के संबंध में

महाशय,

नम्र निवेदन है की हमारा 'संजय कुमार सिंह' के नाम से एक खनन पट्टा जो मौजा तेलारी थाना छतरपुर में खाता संख्या 16 प्लॉट संख्या 309,रकबा 1.416 हे० है/ हमने अपने खनन क्षेत्र में प्रस्तावित 749 पेंडों में से अबतक 225 पौधारोपण कर चुका हूँ और शेष भी जल्द कर दिया जाएगा/ जिसका कुछ फोटोग्राफ इस आवेदन के साथ संलग्न है/

अतः श्रीमान से सादर अनुरोध है की इसे स्वीकार कर हमारे दस्तावेज में शामिल करने की कृपा की जाय /

धन्यवाद

State Level Environment Impact Assessment Authority * Jharkhand, Ranchi * Approved

निवेदक

Satyajeet

(द्वारा - संजय कुमार सिंह)

खाता -16, प्लॉट- 309

थाना छतरपुर, जिला पलामू

SANJAY KUMAR SINGH

MOUZA – TELARI, P.S – CHHATTARPUR, PALAMU

KHATA – 16, PLOT NO. – 309, RAKBA – 3.50 ACRE









Approved

जिला खनन पदाधिकारी
पलामू मेदिनीनगर

SANJAY KUMAR SINGH

MOUZA – TELARI, P.S – CHHATTARPUR, PALAMU

KHATA – 16, PLOT NO. – 309, RAKBA – 3.50 ACRE







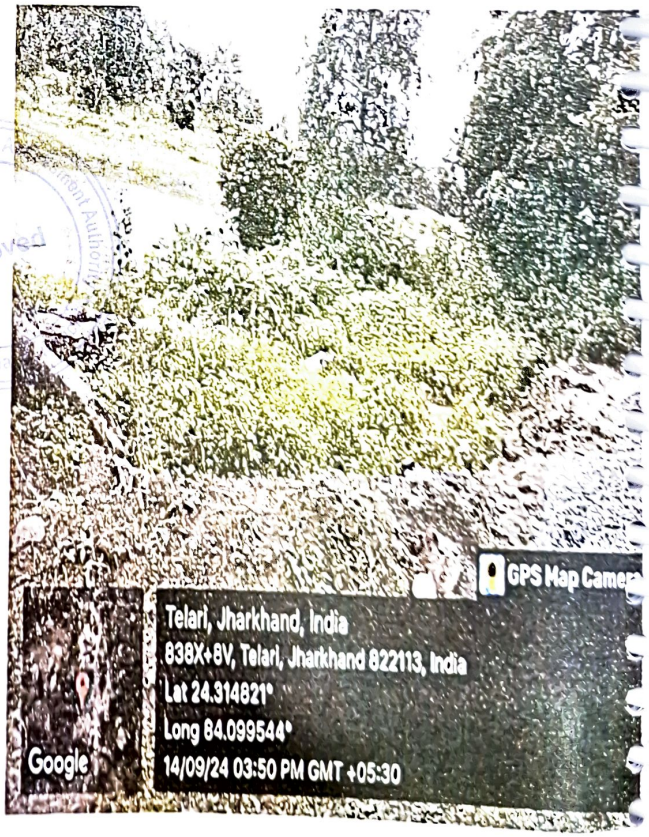

GST NO-20AAGF07730F1ZJ

M/S OM MINES

MOB NO-9693485756

MAUZA-LALGADA P.S-NAUDIHA BAZAR,THANA NO-410
KHATA NO-09,PLOT NO-1110(P),RAKWA-2.61 ACRE

Ref.....

Date.21/09/2024

सेवा मे,

जिला खनन पदाधिकारी,
मेदिनीनगर, पलामू।

विषयः– **अनुमोदित खनन योजना के अनुरूप पौधारोपण के संबंध में।**

प्रसंगः– जिला खनन कार्यालय के पत्रांक–1481 दिनांक–11.07.2024 एवं 1635 दिनांक–02.08.2024 एवं 1678/एम0 दिनांक–07.08.2024।

महाशय,

उपरोक्त विषयक एवं प्रसंगाधिन पत्र के आलोक में अनुमोदित खनन योजना के अनुरूप 200 से अधिक पौधारोपण का कार्य अब तक M/S OM MINES, PART. KAMAL KUMAR, मौजा ललगाड़ा अंचल नौडीहा बाजार के खाता संख्या–09, प्लॉट संख्या–1110 (अंश) धारित रकबा 2.61 एकड़ क्षेत्र में कर लिया गया है। मेरे द्वारा अनुमोदित खनन योजना के अनुरूप लगभग 559 पौधा रोपण किया जाना है बाकि 359 पौधा रोपण 3–6 माह के अन्दर कर लूँगा। स्वच्छ छायाप्रति चार (4ा) प्रति में कार्यालय में जमा कर रहा हूँ।

अतः श्रीमान् को सूचनार्थ एवं अग्रसर कार्रवाई हेतु प्रेषित।

Komal M

विश्वासभाजन

State Level Environment Impact Assessment Authority * Jharkhand, Ranchi *
Approved

जिला खनन पदाधिकारी
पलामू मेदिनीनगर

M/S OM MINES

MAUZA-LALGADA P.S.-NOUDIHA BAZAR,THANA NO-410

KHATA NO-09,PLOT NO-1110(P),RAKBA-2.61 ACRE



M/S OM MINES
MAUZA-LALGADA P.S-NOUDIHA BAZAR,THANA NO-410
KHATA NO-09,PLOT NO-1110(P),RAKBA-2.61 ACRE



Mob.- 9304368614
8235415152

M/S MAHUARI STONE DEPOSIT

Khata No.-34, Plot No.-31, Area-1.60 Acre, Mauza-Mahuari,
Dist-Palamau (Jharkhand)-822113
Prop.-Sri Lav Kumar Singh

Ref....02.....

Date.....23/09/24.....

सेवा में,
माननीय जिला खनन पदाधिकारी,
मेदिनीनगर पलामू, झारखण्ड।

विषय:- अनुमोदित खनन योजना के अनुरूप पौधारोपन के संबंध में।

महोदय,

सविनय निवेदन यह है कि मे० महुआरी स्टोन डिपोजीट प्रो० लव कुमार सिंह खाता नं०-34 प्लॉट नं०-31 एरिया 1.60 एc० मौजा महुआरी अपने खनन क्षेत्र के पास लगभग 100 पौधा लगाया है एवं आगे भी अधिक से अधिक पौधा लगाया जायेगा। जिसकी छाया प्रति कार्यालय में जमा कर रहा हूँ।

अतः कृपया से अनुरोध है कि सूचनार्थ एवं अग्रतर कारवाई हेतु प्रेषित करें।

धन्यवाद

भवदीय
लव कुमार सिंह
for Rakesh Roshan Singh.
महुआरी स्टोन डिपोजीट
पलामू

Approved
State Level Impact Assessment Authority
Jharkhand, Ranchi



Approved

जिला खनन पदाधिकारी
पलामू, मेदिनीनगर

GST No.-20EINPS4124Q1ZR

Mob- +917677910008
+917004190232

ASEHAR STONE MINES

Vill-Asehar, Panki, Palamau (Jharkhand)-822118
Prop.-Kumar Saurabh

Ref...13..... Date 23/09/2024

सेवा में,

जिला खनन पदाधिकारी,
मेदिनीनगर, पलामू।

विषय :– **अनुमोदित खनन योजना के अनुरूप पौधारोपण के संबंध में।**

प्रसंग :– जिला खनन कार्यालय के पत्रांक–1481, दिनांक–11.07.2024 एवं 1635, दिनांक–02.08.2024 एवं 1678/एम0 दिनांक–07.08.2024

महाशय,

उपरोक्त विषयक एवं प्रसंगाधिन पत्र के आलोक में अनुमोदित खनन योजना के अनुरूप 550 से अधीक पौधारोपण का कार्य अब तक Asehar Stone Mines, Prop.- Kumar Saurabh मौजा–आसेहार, अंचल–पांकी, के खाता सं0–117, प्लॉट सं0–2186 (अंश) धारित रकबा–6.00 एकड़ क्षेत्र में कर लिया गया है। खनन योजना के अनुरूप और भी पौधारोपण किया जाना है। अगले 3–6 माह के अन्दर और भी पौधारोपण करूंगा। स्वच्छ छायाप्रति चार (4) प्रति में कार्यालय में जमा कर रहा हूँ।

अतः श्रीमान् को सूचनार्थ एवं अग्रसर कार्रवाई हेतु प्रेषित।

विश्वासभाजन

State Level Environment Impact Assessment Authority * Approved * Jharkhand, Ranchi

M/s ASEHAR STONE MINES
Saurabh
Proprietor

GST No.-20EINPS4124Q1ZR

Mob- +917677910008
+917004190232

ASEHAR STONE MINES

Vill-Asehar, Panki, Palamau (Jharkhand)-822118
Prop.-Kumar Saurabh

Ref...14.....

Date 23/09/2024



M/S ASEHAR STONE MINES

Saurabh

Proprietor

Approved

जिला खनन पदाधिकारी
पलामू मेदिनीनगर

M/S REYAZ AHAMAD KHAN CONTRUCTIONS, MOUZA-ASEHAR KHATA NO-117,PLOT NO-2159,AREA-14.45 ACER PALAMU,JHARKHAND

सेवा में

जिला खनन पदाधिकारी
पलामू झारखण्ड

विषय - अनुमोदित खनन योजना के अनुरूप पौधारोपण हेतु, संबंध में।

महाशय

उपरोक्त विषयक एवं प्रसंगाधीन पत्र के आलोक में अनुमोदित खनन योजना के अनुरूप 2000 पौधारोपण का कार्य मेसर्स REJAZ AHMAD KHAN Contructions Prop Reyaz Khan मौजा - आसेहार अंचल - पांकी के खाता सं 117 प्लॉट सं 2159 क्षेत्रफल 14.45 एकड़ क्षेत्र में पौधा रोपण कर लिया गया है। मेरे द्वारा अनुमोदित योजना के अनुरूप 3090 पौधारोपण का कार्य कराना था जिसमें 1090 पौधा रोपण का कार्य मेरे द्वारा हुआ है 3 से 4 माह में अवशेष पौधारोपण का कार्य पूर्ण कर लिया जायेगा

आपका विश्वासी

Reyaz Ahmad Khan

आसेहार पांकी

Approved
Jharkhand, Ranchi













Approved

जिला खनन पदाधिकारी
पलामू मेदिनीनगर

JAI MAA MANGLA GAURI STONE WORKS

JAI MATADI STONE WORKS

Nawa Bazar, Nawatanr, Palamu Jharkhand-822113

GSTIN :- 20ABSFM2728C1ZJ Mob No :- 9431554980

Date: 24/09/2024

सेवा में,

श्री मान जिला खनन पदाधिकारी मेदिनीनगर पलामू झारखंड

विषयः- अनुमोदित खनन योजना के अनुरूप पौधरोपण के संबंध में।

मामलाः- जिला खनन कार्यालय के पत्रांक 1481 दिनांक 11.07.2024 एवं पत्रांक 1635 दिनांक 02.08.2024 एव पत्रांक 1678 दिनांक-0

महाशय,

उपरोक्त विषयक एवं प्रसंगाधिन पत्र के आलोक में अनुमोदित खनन योजना के अनुरूप 1369 पौधारोपण क कार्य M/S JAI MATADI STONE WORKS मौजा नावा बाजार अंचल नावा बाजार के खाता संख्या 28 प्लॉट संख्या 245 (P) धारित रकबा 6.10 एकड़ क्षेत्र में पौधारोपण कर लिया गया है। मेरे द्वारा अनुमोदित खनन योजना के अनुरूप 1369 पौधारोपण का कार्य कराना था जिसमे 1129 पौधारोपण का कार्य मेरे द्वारा हुआ है। 2 से 3 माह मे अंदर 240 पौधारोपण का कार्य कर दिया जाएगा।

1129 पौधारोपण का स्वच्छ छायाप्रति चार (4) प्रति कार्यालय में जमा कर रहा हूँ।

अतः श्री मान से अनुरोध है कि सूचनार्थ एवं अग्रसर कारवाई हेतु प्रेषित करें।

Thanks & Regard

कैलाश सिंह

(KAILASH SINGH Partner)

JAI MATADI STONE WORKS

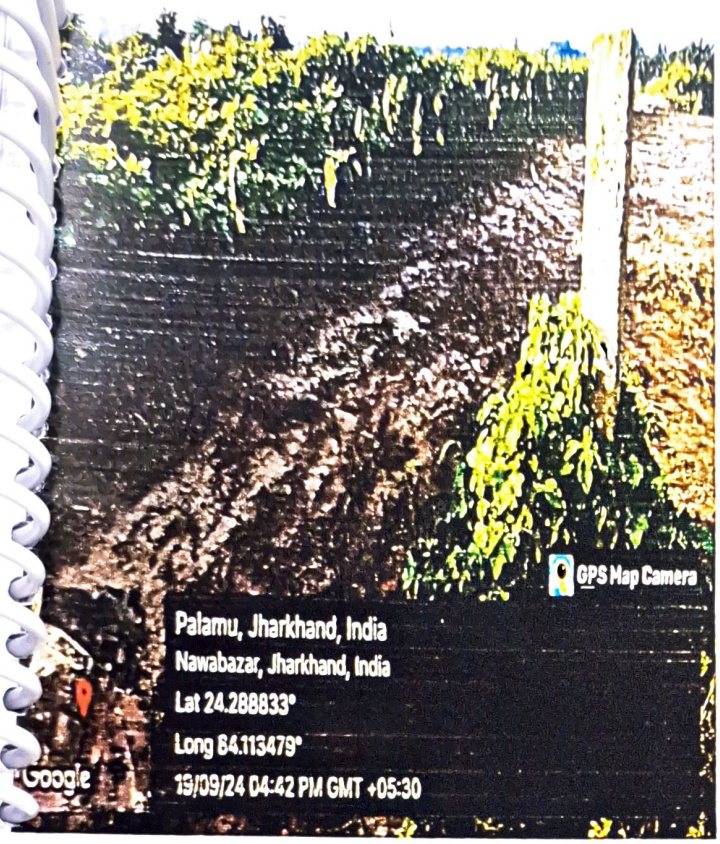







जिला खनन पदाधिकारी
पलामू मेदिनीनगर

JAI MAA MANGLA GAURI STONE WORKS

ABADGANJ, DALTONGANJ, PALAMU, JHARKHAND-822113

GSTIN :- 20AAKFJ0546N1ZD Mob No :- 8789819549

Date: 24/09/2024

सेवा में,

श्री मान जिला खनन पदाधिकारी मेदिनीनगर पलामू झारखंड

विषयः- अनुमोदित खनन योजना के अनुरूप पौधरोपण के संबंध में ।

मामलाः- जिला खनन कार्यालय के पत्रांक 1481 दिनांक 11.07.2024 एवं पत्रांक 1635 दिनांक 02.08.2024 एवं पत्रांक 1678 दिनांक-0

महाशय,

उपरोक्त विषयक एवं प्रसंगाधिन पत्र के आलोक में अनुमोदित खनन योजना के अनुरूप 1711 पौधारोपण का कार्य M/S JAI MAA MANGAL GAURI STONE WORKS मौजा करमकला अंचल छतरपुर के खाता संख्या 32 प्लॉट संख्या 1110(P) धारित रकबा 8.00 एकड़ क्षेत्र में पौधारोपण कर लिया गया है। मेरे द्वारा अनुमोदित खनन योजना के अनुरूप 1711 पौधारोपण का कार्य कराना था जिसमे 1304 पौधारोपण का कार्य मेरे द्वारा हुआ है। 2 से 4 माह मे अंदर 407 पौधारोपण का कार्य कर दिया जाएगा ।

1304 पौधारोपण का स्वच्छ छायाप्रति चार (4) प्रति कार्यालय में जमा कर रहा हूँ।

अतः श्री मान से अनुरोध है कि सूचनार्थ एवं अग्रसर कारवाई हेतु प्रेषित करें ।

Thanks & Regard

State Level Environment Impact Assessment Authority Approved Jharkhand, Ranchi

Vikas Kumar Pathak

(VIKAS PATHAK Partner)

JAI MAA MANGLA GAURI STONE WORKS

Maa Mangala Stone

JAI STONE WORKS

Mouza- Karmakala, Khata no-32 Plot no- 1110 (P), Palamu Jharkhand-822113









Approved

जिला खनन पदाधिकारी
पलामू मेदिनीनगर

AASM

M/S ABHISHEK ANAND STONE MINES

ADDRESS:- SATGAWA MAHURI, NAUDIHA BAZAR, PALAMU, JHARKHAND

GSTIN: - 20AQEPA0753E2ZR

E-MAILE – aasm1m1p@gmail.com

Mo No.- 9939917336

Ref No :-

Date :- 24/09/2024

सेवा मे ,

श्रीमान खनन पदाधिकारी महोदय

पलामु

विषय - वृक्षा रोपन के सम्बन्ध मे

सेवा मे सविनय निवेदन पूर्वक कहाना है कि अभिषेक आनन्द स्टोन माईस मेजा महुवरी नवडिहा बजार खाता - 34, 66, 70 एवम 80 प्लॉट सं० - 34, 35, 38 एवम 39 मे माईनिंग प्लान के अनुसार 10 वर्षो मे 1251 पेड़े का रोपन करना निर्धारित किया गया था जिसमे से सितम्बर माह 2024 तक 600 पोधो का रोपन किया जा चुका है। रोप बचे हुये इस वर्ष के अन्त तक कर दिया जायेगा। जिसका स्वाक्षय हम सलग्न कर रहे है.

① वृक्षो की खरीद कि प्राप्ति रसिद वर्ष वार परस्तुत कर रहे है

② वृक्षो का फोटो

State Level Environment Impact Assessment Authority * Jharkhand, Ranchi * Approved

आपका विश्वासि

Abhishek Anand

HEAD OFFICE: - S.P. COLONY ROAD NO. – 2A MANPUR (GAYA) BIHAR, PIN: - 823003.


Approved
Jharkhand, Ranchi
23.09.2024 17:29
24.43321, 84.27699
Unnamed Road, Balaja, Mahuari 822113

AASM

M/S ABHISHEK ANAND STONE MINES

ADDRESS:- SATGAWA MAHURI, NAUDIHA BAZAR, PALAMU, JHARKHAND

GSTIN: - 20AQEPA0753E2ZR

E-MAILE – aasm1m1p@gmail.com

Mo No.- 9939917336

Ref No :-

Date :- 24/09/2024

सेवा मे

श्रीमान खनन पदाधिकारी महोदय

पलामू

विषय: वृक्षा रोपन के सम्बन्ध मे

सेवा मे श्रीमान सविनय निवेदन पूर्वक कहना है कि अभिषेक आनन्द स्टोन माईन्स मैजा महुवरि नवडिहा बजार पलामू खता सं0 – 23 एवम 41 प्लैट सं0 46, 47, 52, एवम 53 मे माईनिंग प्लान के अनुसार दस वर्षों मे 1226 पैधे का रोपन करना निर्धारित किया गया था जिसमे से सितम्बर 2024 तक 650 पैधो का रोपन कर दिया गया है शेष ई स वर्ष के अन्त तक कर दिया जाएगा जिस का साक्ष्य हम कार्यालय मे ~~प्रस्तुत कर रहे है~~ सलग्न कर रहे है।

① वृक्षो कि खरीद कि प्राप्ति रसीद वर्षवार प्रस्तुत कर रहे है

② वृक्षो का फोटो

State Level Environment Impact Assessment Authority
Approved
Jharkhand, Ranchi



आपका विश्वासि.

Abhishek Anand

HEAD OFFICE: - S.P. COLONY ROAD NO. – 2A MANPUR (GAYA) BIHAR, PIN: - 823003.



Approved

जिला खनन पदाधिकारी
पलामू मेदिनीनगर

BHAGWAN STONE CHIPS

ADDRESS:- VILLAGE - MAHURI, NAUDIHA BAZAR, PALAMU, JHARKHAND

Mo No.- 9939917336

24/09/2024

सेवा में

श्रीमान खनन पदाधिकारी महोदय

पलामू

विषय- वृक्षा रोपन के सम्बन्ध में

सेवा में सविनय निवेदन पूर्वक कहना है कि भगवान पिट्स स्टोन माईस मेजा मडुवरि खाता सं० - 41 प्लेट सं० 37, 40 एवम 41 में माईनिंग प्लान के अनुसार 10 वर्षों में 1072 पैधों का रोपन करना निर्धारित किया गया था जिसमें से से सितम्बर 2024 तक 520 पोधों का रोपन किया जा चुका है शेष वर्ष हुए पोधों का इस वर्ष के अन्त तक रोपन कर दिया जाएगा जिसका साक्ष्य परस्तुत कर रहे हैं.

① वृक्षा रोपन का फोटो

आपका विश्वासि

Atmarik Mal

Approved

State Level Environment Impact Assessment Authority, Jharkhand, Ranchi



State Level Environment Impact Assessment Authority
Approved
Jharkhand, Ranchi

जिला खनन पदाधिकारी
पलामू मेदिनीनगर

M/S INDIAN ELECTRICALS SERVICES STONE MINES

Mauja - Bohita, P.S.-Lesliganj, Dist-Palamau (Jharkhand)
Khata No.-237D, Plot No.-273P, Area-4.52 Acre
Prop. Shailendra Kumar Singh

Ref.....51../2024.

Date 26/9/2024

सेवा में,

जिला खनन पदाधिकारी,
मेदिनीनगर, पलामू।

विषय :– अनुमोदित खनन योजना के अनुरूप पौधा रोपन के संबंध में।

महाशय,

उपरोक्त विषय के संबंध में निवेदन पूर्वक कहना है कि अनुमोदित खनन योजना के अनुरूप 600 से अधिक पौधा रोपन का कार्य अब तक मे0 इंडियन इलेक्ट्रिकल स्टोन माईस, प्रो0 शैलेन्द्र कुमार सिंह, मौजा–वोहिता, अंचल–सतवरवा के खाता सं0–237D, प्लॉट सं0–273P, रकवा–4.52 एकड़ क्षेत्र में कर लिया गया है। मेरे द्वारा अनुमोदित खनन योजना के अनुरूप लगभग 967 पौधा रोपन किया जाना है, शेष 367 पौधा रोपन 3–6 माह के अंदर कर लूंगा। स्वच्छ छायाप्रति चार प्रति में कार्यालय में जमा कर रहा हूँ।

यह श्रीमान् को सूचनार्थ एवं अग्रेतर कार्रवाई हेतु समर्पित।

विश्वासभाजन,

(शैलेन्द्र कुमार सिंह)
मे0 इंडियन इलेक्ट्रिकल स्टोन माईस,

M/S INDIAN ELECTRICALS SERVICES STONE MINES

Mauja - Bohita, P.S.-Lesliganj, Dist-Palamau (Jharkhand)
Khata No.-237D, Plot No.-273P, Area-4.52 Acre
Prop. Shailendra Kumar Singh





जिला खनन पदाधिकारी
पलामू मेदिनीनगर

M/S INDIAN ELECTRICALS SERVICES STONE MINES

Mauja - Bohita, P.S.-Lesliganj, Dist-Palamau (Jharkhand)
Khata No.-237D, Plot No.-273P, Area-4.52 Acre
Prop. Shailendra Kumar Singh





जिला खनन पदाधिकारी
पलामू मेदिनीनगर

M/S INDIAN ELECTRICALS SERVICES STONE MINES

Mauja - Bohita, P.S.-Lesliganj, Dist-Palamau (Jharkhand)

Khata No.-237D, Plot No.-273P, Area-4.52 Acre

Prop. Shailendra Kumar Singh





JAI SHREE SOKHA BABA STONE WORKS

CHILDREN PARADISE SCHOOL ,ABADGANJ, PALAMU JHARKHAND-822101

GSTIN :- 20AASFJ6636K1Z0

Mob No :- 8789833001

Date: 27/09/2024

सेवा में,

श्री मान जिला खनन पदाधिकारी मेदिनीनगर पलामू झारखंड

विषयः- अनुमोदित खनन योजना के अनुरूप पौधरोपण के संबंध में ।

मामलाः- जिला खनन कार्यालय के पत्रांक 1481 दिनांक 11.07.2024 एवं पत्रांक 1635 दिनांक 02.08.2024 एवं पत्रांक 1678 दिनांक-0

महाशय,

उपरोक्त विषयक एवं प्रसंगाधिन पत्र के आलोक में अनुमोदित खनन योजना के अनुरूप 648 पौधारोपण का कार्य ..... मौजा जौरा बाजार अंचल छतरपुर के खाता संख्या 07 प्लॉट संख्या 376 (P) धारित रकबा3.03 एकड़ क्षेत्र में पौधारोपण कर लिया गया है। मेरे द्वारा अनुमोदित खनन योजना के अनुरूप 648 पौधारोपण का कार्य कराना था जिसमे 102पौधारोपण का कार्य मेरे द्वारा हुआ है। 4 से 6 माह मे अंदर 546 पौधारोपण का कार्य कर दिया जाएगा ।

102 पौधारोपण का स्वच्छ छायाप्रति चार (4) प्रति कार्यालय में जमा कर रहा हूँ।

अतः श्री मान से अनुरोध है कि सूचनार्थ एवं अग्रसर कारवाई हेतु प्रेषित करें ।

Thanks & Regard

Vivek Kumar Singh

(VIVEK KUMAR SINGH Partner)

JAI SHREE SOKHA BABA STONE WORKS

Approved

जिला खनन पदाधिकारी
पलामू मेदिनीनगर

JAI SHREE SOKHA BABA STONE WORKS

CHILDREN PARADISE SCHOOL ,ABADGANJ, PALAMU JHARKHAND-822101









State Level Environment Impact Assessment Authority
Approved
Jharkhand, Ranchi

JAI BABA VISHWANATH STONE WORKS

CHILDREN PARADISE SCHOOL ,ABADGANJ, PALAMU JHARKHAND-822101

GSTIN :- 20ABTFM7253K1ZV Mob No :- 8789819549

Date: 27/09/2024

सेवा में,

श्री मान जिला खनन पदाधिकारी मेदिनीनगर पलामू झारखंड

विषयः- अनुमोदित खनन योजना के अनुरूप पौधरोपण के संबंध में ।

मामलाः- जिला खनन कार्यालय के पत्रांक 1481 दिनांक 11.07.2024 एवं पत्रांक 1635 दिनांक 02.08.2024 एवं पत्रांक 1678 दिनांक-0

महाशय,

उपरोक्त विषयक एवं प्रसंगाधिन पत्र के आलोक में अनुमोदित खनन योजना के अनुरूप 1301 पौधारोपण का कार्य JAI BABA VISHWANATH STONE WORKS मौजा जौरा बाजार अंचल छतरपुर के खाता संख्या 12 प्लॉट संख्या 378 (P) धारित रकबा 6.08 एकड़ क्षेत्र में पौधारोपण कर लिया गया है। मेरे द्वारा अनुमोदित खनन योजना के अनुरूप 1301 पौधारोपण का कार्य कराना था जिसमे 250 पौधारोपण का कार्य मेरे द्वारा हुआ है। 4 से 6 माह मे अंदर 1051 पौधारोपण का कार्य कर दिया जाएगा ।

250 पौधारोपण का स्वच्छ छायाप्रति चार (4) प्रति कार्यालय में जमा कर रहा हूँ।

अतः श्री मान से अनुरोध है कि सूचनार्थ एवं अग्रसर कारवाई हेतु प्रेषित करें ।

Thanks & Regard

Vikas Kumar Pathak

(VIKAS KUMAR PATHAK Partner)

JAI BABA VISHWANATH STONE WORKS

Approved

जिला खनन पदाधिकारी
पलामू मेदिनीनगर

JAI BABA VISHWANATH STONE WORKS

CHILDREN PARADISE SCHOOL ,ABADGANJ, PALAMU JHARKHAND-822101

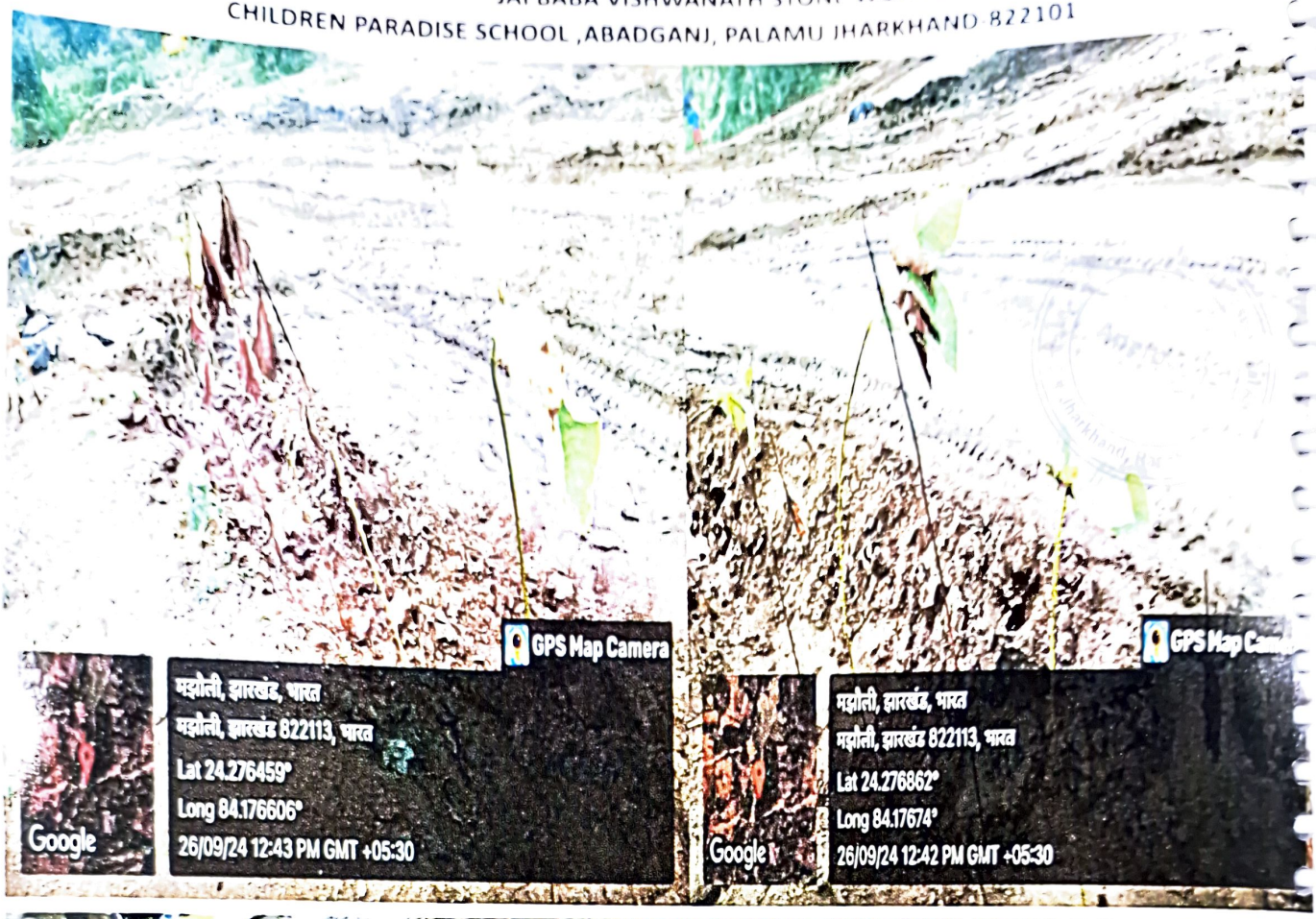

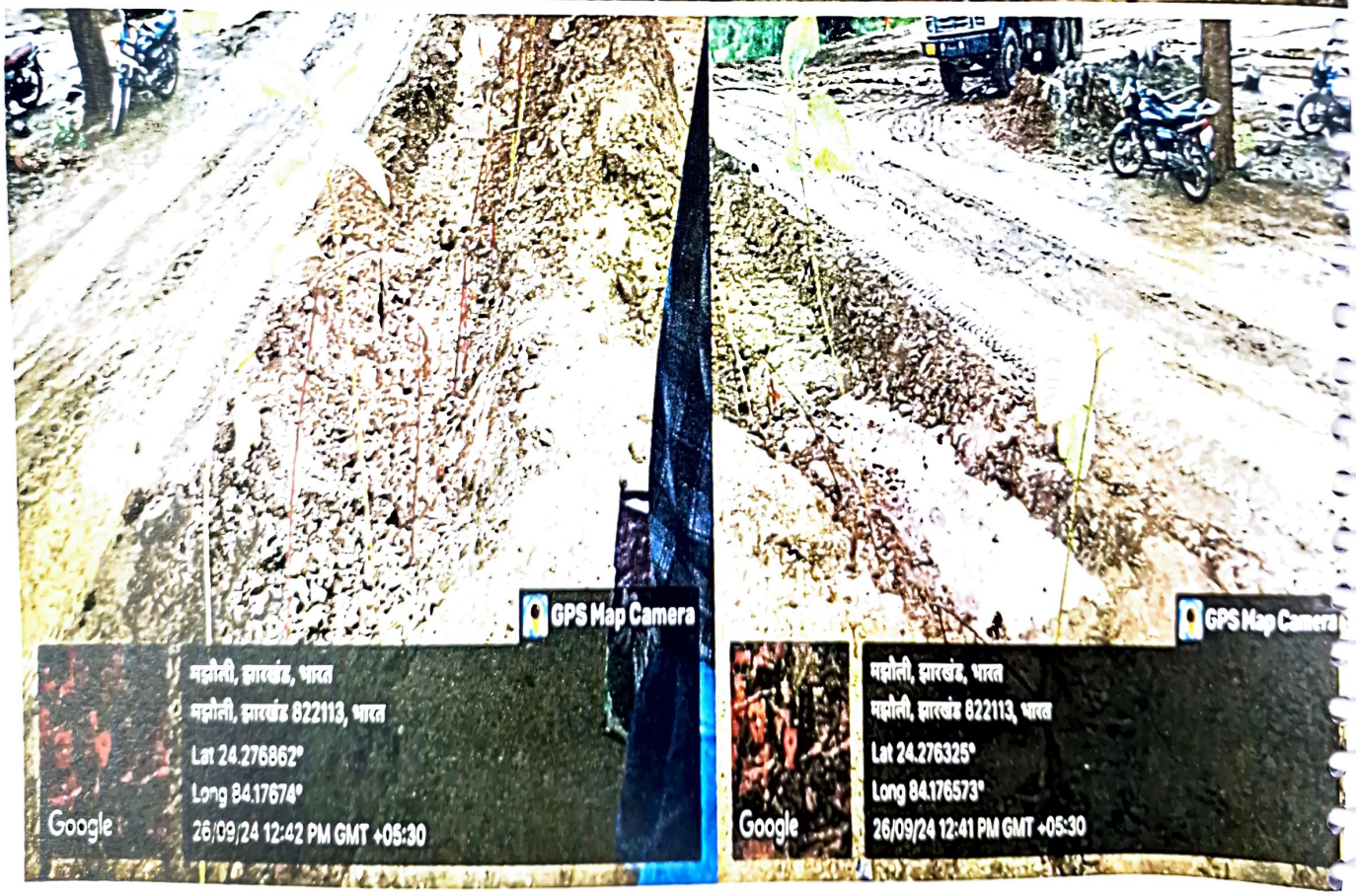

JAI BABA BHOLENATH STONE WORKS

ABADGANJ, DALTONGANJ, PALAMU, JHARKHAND-822113

GSTIN :- 20AALFJ9889P1ZC Mob No :- 8789819549

Date: 25/09/2024

सेवा में,

श्री मान जिला खनन पदाधिकारी मेदिनीनगर पलामू झारखंड

विषयः- अनुमोदित खनन योजना के अनुरूप पौधरोपण के संबंध में ।

मामलाः- जिला खनन कार्यालय के पत्रांक 1481 दिनांक 11.07.2024 एवं पत्रांक 1635 दिनांक 02.08.2024 एवं पत्रांक 1678 दिनांक-0

महाशय,

उपरोक्त विषयक एवं प्रसंगाधिन पत्र के आलोक में अनुमोदित खनन योजना के अनुरूप 1711 पौधारोपण का कार्य JAI BABA VISHWANATH STONE WORKS मौजा पहलदेवा बाजार अंचल पिपरा के खाता संख्या 01 प्लॉट संख्या 34 (P) धारित रकबा 8.00 एकड़ क्षेत्र में पौधारोपण कर लिया गया है। मेरे द्वारा अनुमोदित खनन योजना के अनुरूप 1711 पौधारोपण का कार्य कराना था जिसमे 450 पौधारोपण का कार्य मेरे द्वारा हुआ है। 4 से 6 माह मे अंदर 1261 पौधारोपण का कार्य कर दिया जाएगा ।

450 पौधारोपण का स्वच्छ छायाप्रति चार (4) प्रति कार्यालय में जमा कर रहा हूँ।

अतः श्री मान से अनुरोध है कि सूचनार्थ एवं अग्रसर कारवाई हेतु प्रेषित करें ।

Thanks & Regard

(VIKAS KUMAR PATHAK Partner)

JAI BABA BHOLENATH STONE WORKS

Approved

जिला खनन पदाधिकारी
पलामू मेदिनीनगर

JAI BABA BHOLENATH STONE WORKS
ABADGANJ, DALTONGANJ, PALAMU, JHARKHAND-822113









M/S AGR MINERAL

PLOT NO-387, KHATA NO-11, MURMA, SATBARWA, PALAMU JHARKHAND-822113

GSTIN :- 20GGMPS9312H1Z6 Mob No :- 7004737630

Date: 27/07/2024

सेवा मे,

श्री मान जिला खनन पदाधिकारी मेदिनीनगर पलामू झारखंड

विषयः- अनुमोदित खनन योजना के अनुरूप पौधरोपण के संबंध में ।

मामलाः- जिला खनन कार्यालय के पत्रांक 1481 दिनांक 11.07.2024 एवं पत्रांक 1635 दिनांक 02.08.2024 एव पत्रांक 1678 दिनांक-0

महाशय,

उपरोक्त विषयक एवं प्रसंगाधिन पत्र के आलोक में अनुमोदित खनन योजना के अनुरूप 428 पौधारोपण क कार्य M/S AGR MINERAL मौजा मुरामा अंचल सतबरवा के खाता संख्या 11 प्लॉट संख्या 387 धारित रकब 2.00 एकड़ क्षेत्र में पौधारोपण कर लिया गया है। मेरे द्वारा अनुमोदित खनन योजना के अनुरूप 428 पौधारोपण का कार्य कराना था जिसमे 115 पौधारोपण का कार्य मेरे द्वारा हुआ है। 3 से 4 माह मे अंदर 313 पौधारोपण का कार्य कर दिया जाएगा ।

115 पौधारोपण का स्वच्छ छायाप्रति चार (4) प्रति कार्यालय में जमा कर रहा हूँ।

अतः श्री मान से अनुरोध है कि सूचनार्थ एवं अग्रसर कारवाई हेतु प्रेषित करें ।

Thanks & Regard

M/s AGR MINERAL

Gulshan Kr. Singh

Proprietor

Approved

(GULSHAN KUMAR SINGH Proprietor)

M/S AGR MINERAL

जिला खनन पदाधिकारी
पलामू मेदिनीनगर

M/S AGR MINERAL

PLOT NO-387, KHATA NO-11, MURMA, SATBARWA, PALAMU JHARKHAND-822113

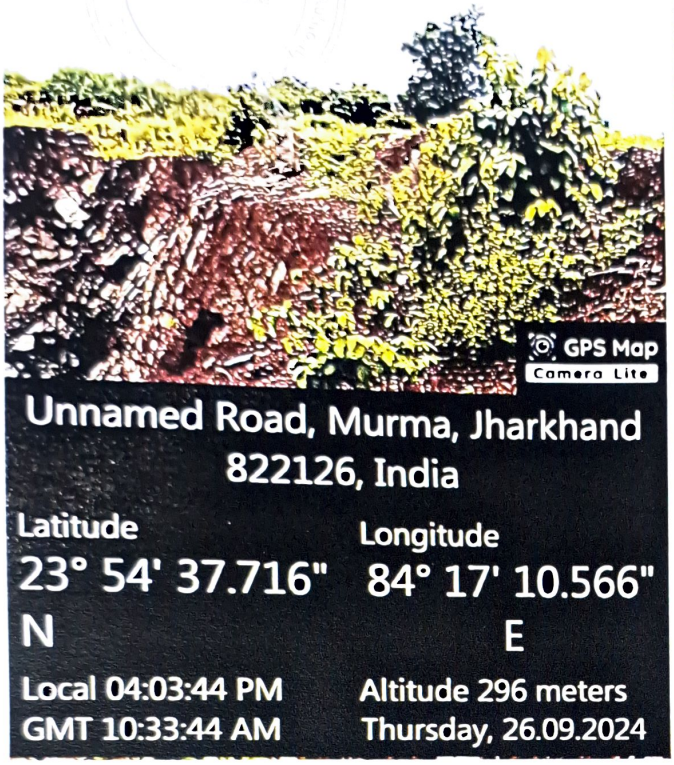







CIN NO:U14299JH2022PTC019134

DIGGLE MINING SERVICES PVT LTD

Registered & Corporate Office
C/o Smt.Sudha Devi
Baralota Daltonganj Palamu
Jharkhand 822101
Tan No:RCHD02886C PAN NO: AAJCD4809L

Ref No: DMPL001

Date 26.09.24

जिला खनन पदाधिकारी मेदनीनगर पलामू

विषय :- अनुमोदित खनन योजना के अनुरूप पौधारोपण के संबंध में

महासय

उपरोक्त विषयक के अलोक में अनुमोदित खनन योजना के अनुरूप 250 से अधिक पौधा रोपण का कार्य अब तक

DIGGLE MINING SERVICE PRIVATE LIMITED मौजा साहपुर थाना नौढीहा बाजार थाना नंबर 380 खाता नंबर 72 प्लाट नंबर 295.297.299.300.302.306 धारित रकबा 4.17 एकड़ क्षेत्र में पौधरोपण कर लिया गया है जिसमे 250 पौधरोपण मेरे द्वारा हुवा है बाकि का 3 से 4 माह के अंदर

मेरे द्वारा पौधरोपण का कार्य पूरा कर लिया जायेगा स्वच्छ छायाप्रति चार (4) प्रति मे कार्यालय में जमा कर रहा हु

अतः श्रीमान से अनुरोध है की सूचनार्थ एवं अग्रसर करवाई हेतु प्रेषित

आपका विश्वासी

DIGGLE MINING SERVICE PRIVATE LIMITED

SAHPUR NAUDIHABAZAR PALAMU

Approved

जिला खनन पदाधिकारी
पलामू मेदिनीनगर


GPS Map Camera
Google
Shahpur, Jharkhand, India
Shahpur, Jharkhand 822113, India
Lat 24.29597°
Long 84.305987°
24/09/24 02:34 PM GMT +05:30

M/S SURYAVANSHI MINERALS

Registered & Corporate Office
Gayatri Mandir road sudna (Near Gayatri Mandir) Daltonganj Palamu Jharkhand 822101
Gst No:20AESFS7343L1ZJ Pan No: AESFS7343L

Ref No:2024-25-001

Date-26-09-2024

जिला खनन पदाधिकारी पलामू

बिषय :- अनुमोदित खनन योजना के अनुरूप पौधारोपण के संबंध में

महासय

उपरोक्त विषयक के अलोक में अनुमोदित खनन योजना के अनुरूप 300 से अधिक पौधा रोपण का कार्य अब तक M/S SURYAVANSHI MINERALS मौजा लकराही थाना नौडीह थाना नंबर 381 खाता नंबर 07,13 प्लाट नंबर 239,240 और 250 धारित रकवा 5.91एकड़ क्षेत्र में पौधरोपण कर लिया गया है जिसमे 300 पौधरोपण मेरे द्वारा हुवा है बाकि का 3 से 4 माह के अंदर मेरे द्वारा पौधरोपण का कार्य पूरा कर लिया जायेगा स्वच्छ छायाप्रति चार (4) प्रति मे कार्यालय में जमा कर रहा हु

अतः श्रीमान से अनुरोध है की सूचनार्थ एवं अग्रसर करवाई हेतु प्रेपित

आपका विश्वासी
Ranjit Kumar Pathak
SURYAVANSHI MINERALS

Approved

जिला खनन पदाधिकारी
पलामू मेदिनीनगर


Lakrahi, Jharkhand, India
Unnamed Road, Lakrahi, Jharkhand 822113, India
Lat 24.305879°
Long 84.291591°
24/09/24 03:24 PM GMT +05:30
Google

GSTIN NO- 20AOSPS0722H1Z1

Mob- 9973039594

PAHLDEVA STONE MINES

PRO. SUBODH KUMAR SINGH

Add: Vill- Baso, Po- Halka, Ps- Hariharganj,
Palamu , Jharkhand, 822131

Ref. JOI

Date 28/01/2024

सेवा में,

जिला खनन पदाधिकारी,
पलामू, झारखण्ड।

विषयः– खनन योजना के अनुरुप पौधा रोपन के संबंध में।

प्रसंगः– जिला खनन कार्यालय के पत्रांक–1635, दिनांक–02.08.2024 एवं पत्रांक–1481/एम0 दिनांक–11.07.2024

महाशय,

उपरोक्त विषयक एवं प्रसंगाधिन पत्र के आलोक में अनुमोदित खनन योजना के अनुरुप लगभग 280 पौधा का रोपन कार्य नियमानुकुल परिधी में पहलदेवा स्टोन माईन मौजा–पहलदेवा, अंचल पिपरा के खाता संख्या–36, प्लॉट सं0– 31 परिधी–2.43 हेक्टेयर में किया गया है एवं और भी पौधा लगभग 100 के करीब लगाने के कार्य भी प्रगति पर है। जिसे जल्दी ही पूर्ण कर लिया जायेगा।

अतः श्रीमान् को सूचनार्थ एवं अग्रसर कार्रवाई हेतु प्रेषित।

संलग्नकः–

1. पौधा रोपन की छायाप्रति।

विश्वासभाजन

Subodh Kumar Singh

सुबोध कुमार सिंह

State Level Environment Impact Assessment Authority * Approved * Jharkhand, Ranchi

जिला खनन पदाधिकारी
पलामू मेदिनीनगर

PAHALDEVA MINES (SUBODH KU SINGH)
A-PAHALDEVA,KHATA NO-36,PLOT NO-31,THANA NO-33 PIPRA,DIST-PALAMU ,JHARKHAND





Approved
Jharkhand, Ranchi





SHIVAM STONE MINES

NEAR BY CHARAI KUTIYA MORE, JAURA, CHHATARPUR, PALAMU JHARKHAND-822101

GSTIN :- 20AERFS9730A1Z4 Mob No :- 8084125747

Date: 28/09/2024

सेवा में,

श्री मान जिला खनन पदाधिकारी मेदिनीनगर पलामू झारखंड

विषयः- अनुमोदित खनन योजना के अनुरूप पौधरोपण के संबंध में ।

मामलाः- जिला खनन कार्यालय के पत्रांक 1481 दिनांक 11.07.2024 एवं पत्रांक 1635 दिनांक 02.08.2024 एवं पत्रांक 1678 दिनांक-0

महाशय,

उपरोक्त विषयक एवं प्रसंगाधिन पत्र के आलोक में अनुमोदित खनन योजना के अनुरूप 1519 पौधारोपण का कार्य SHIVAM STONE MINES मौजा जौरा बाजार अंचल छतरपुर के खाता संख्या 23 प्लॉट संख्या 414,417 & 421 (P) धारित रकबा 7.10 एकड़ क्षेत्र में पौधारोपण कर लिया गया है। मेरे द्वारा अनुमोदित खनन योजना के अनुरूप 1519 पौधारोपण का कार्य कराना था जिसमे 340 पौधारोपण का कार्य मेरे द्वारा हुआ है। 4 से 6 माह मे अंदर 1179 पौधारोपण का कार्य कर दिया जाएगा।
340 पौधारोपण का स्वच्छ छायाप्रति चार (4) प्रति कार्यालय में जमा कर रहा हूँ।

अतः श्री मान से अनुरोध है कि सूचनार्थ एवं अग्रसर कारवाई हेतु प्रेषित करें ।

State Level Environment Impact Assessment Authority Approved Jharkhand, Ranchi

Thanks & Regard

(NITIN GUPTA Partner)

SHIVAM STONE MINES

जिला खनन पदाधिकारी
पलामू मेदिनीनगर

SHIVAM STONE MINES

NEAR BY CHARAI KUTIYA MORE, JAURA, CHHATARPUR, PALAMU JHARKHAND-822101





Approved
Jharkhand, Ranchi





M/S MAA STONE WORKS

MOB :- 8271704516

Mauza :- Damdami, P.S- Hussainabad, Dist:- Palamu, Jharkhand

Ref. 14

Date 22-9-2024

सेवा में,

श्रीमान् जिला खनन् पदाधिकारी,

मेदिनीनगर, पलामू, झारखण्ड।

विषय – अनुमोदित खनन् योजना के अनुरूप पौधारोपन के संबंध में।

प्रसंग :– जिला खनन् कार्यालय के पत्रांक 1481 दिनांक 1.07.2024 एवं 1635 दिनांक 02.08.2024 एवं 1678 दिनांक 07.08.2024।

महाशय,

उपरोक्त विषयक एवं प्रसंगाधिन पत्र के आलोक में अनुमोदित खनन् योजना के अनुरूप 1860 का कार्य **M/S MAA STONE WORS** मौजा दमदमी अंचल हुसैनाबाद के खाता संख्या 53 प्लॉट संख्या 177 पी0 रकबा 10 एकड़ क्षेत्र में पौधारोपण कर लिया गया है। मेरे द्वारा अनुमोदित खनन् योजना के अनुरूप 400 पौधारोपन का कार्य करना था जिसमें 200 पौधारोपन का कार्य मेरे द्वारा कर लिया गया है। 3 से 4 माह के अंद 200 पौधारोपण का कार्य कर लिया जाएगा।

200 पौधारोपण का स्वच्छ छायाप्रति 4 प्रति कार्यालय में जमा कर रहा हूँ।

अतः श्रीमान् से अनुरोध है कि सूचनार्थ एवं अग्रसर कारवाई हेतु प्रेषित करें।

Laurkesh Kr. Singh

आपका विश्वासी

Approved

जिला खनन पदाधिकारी
पलामू मेदिनीनगर

M/S MAA STONE WORKS

MOB :- 8271704516

Mauza :- Damdami, P.S- Hussainabad, Dist:- Palamu, Jharkhand

Ref.....

Date.....









Approved
Jharkhand, Ranchi

M/S MAA STONE WORKS

MOB :- 8271704516

Mauza - Damdami, P S- Hussainabad, Dist - Palamu, Jharkhand

Ref 15

Date 28-9-2024

सेवा में,

श्रीमान् जिला खनन पदाधिकारी,

मेदिनी-नगर, पलामू, झारखण्ड।

विषय – अनुमोदित खनन योजना के अनुरूप पौधारोपन के संबंध में।

प्रसंग – जिला खनन कार्यालय के पत्रांक 1481 दिनांक 1.07.2024 एवं 1635 दिनांक 02.08.2024 एवं 1678 दिनांक 07.08.2024।

महाशय,

उपरोक्त विषयक एवं प्रसंगाधीन पत्र के आलोक में अनुमोदित खनन योजना के अनुरूप 1860 का कार्य **M/S MAA STONE WORS** मौजा दमदमी अंचल हुसैनाबाद के खाता संख्या 53 प्लॉट संख्या 177 पी0 रकबा 12 एकड़ क्षेत्र में पौधारोपन कर लिया गया है। मेरे द्वारा अनुमोदित खनन योजना के अनुरूप 500 पौधारोपन का कार्य करना था जिसमें 250 पौधारोपन का कार्य मेरे द्वारा कर लिया गया है। 3 से 4 माह के अंदर 250 पौधारोपन का कार्य कर लिया जाएगा।

200 पौधारोपन का स्वच्छ छायाप्रति 4 प्रति कार्यालय में जमा कर रहा हूँ।

अतः श्रीमान् से अनुरोध है कि सूचनार्थ एवं अग्रसर कारवाई हेतु प्रेषित करें।

आपका विश्वासी

Approved

Environment Impact Assessment Authority
Jharkhand, Ranchi

जिला खनन पदाधिकारी
पलामू मेदिनीनगर

M/S MAA STONE WORKS

MOB :- 8271704516

Mauza :- Damdami, P.S- Hussainabad, Dist:- Palamu, Jharkhand

Ref.....

Date.....





State Level Environment Impact Assessment Authority
Approved
Jharkhand, Ranchi





AKS

सेवा में,

श्रीमान् जिला खनन पदाधिकारी,
मेदिनीनगर, पलामू, झारखण्ड।

विषय :– अनुमोदित खनन योजना के अनुरूप पौधा रोपन के संबंध में।

प्रसंग :– जिला खनन कार्यालय के पत्रांक 1481 दिनांक – 11.07.2024 एवं 1635 दिनांक – 02.08.2024

महाशय,

उपरोक्त विषयक एवं प्रसंगाधिन पत्र के आलोक में अनुमोदित खनन योजना के अनुरूप 600 पौधा रोपन का कार्य M/S ASHUTOSH KUMAR SINGH मौजा बभण्डीह, थाना चैनपुर, अंचल चैनपुर, के खाता सं0–21, 32, 86, 92, 74, 26, 56, एवं 108, प्लौट सं0–924,909(अंश),904(अंश),949,923,948,910,911(अंश), धारित रकबा 3.00 एकड़ क्षेत्र में पौधा रोपन कर लिया गया है। मेरे द्वारा अनुमोदित खनन योजना के अनुरूप 600 पौधा रोपन का कार्य करना था। जिसमें 400 पौधा रोपन का कार्य मेरे द्वारा हुआ है। 3 से 4 माह के अंदर 200 पौधा रोपन का कार्य कर दिया जाएगा।

400 पौधा रोपन का स्वच्छ छायाप्रति चार (4) प्रति कार्यालय में जमा कर रहा हूँ।

अतः श्रीमान् से अनुरोध है, कि सूचनार्थ एवं अग्रसर कारवाई हेतु प्रेषित करें।

आपका विश्वासी
Ashutosh Kr. Singh
आशुतोष कुमार सिंह
बभण्डीह पत्थर खादान
M/S ASHUTOSH KUMAR SINGH

Approved

QUARRYING FOR THE BEST

M/S Ashutosh Kumar Singh
GSTIN : 20GOXPS8090K1ZV
REGISTERED ADDRESS : NH 22 (Old NH-99), Nagar, Hunterganj, Chatra, Jharkhand -825403
+918826102907

जिला खनन पदाधिकारी
पलामू मेदिनीनगर

M/s AKS , vill-Babhandih,ps-chainpur,
Aria-3.00 acor,Khata no-21,32,86,92,74,26,56 and108,plot no-924,909,904,949,923,948,910,911









Mahalaxmi Enterprises
Specialist in: Logistic Activity & Mechanized Housekeeping
Website : http//mahalaxmi.enterprises
GSTIN: 20AICPS6108G1ZH

सेवा में,

श्रीमान् जिला खनन पदाधिकारी,
मेदिनीनगर, पलामू, झारखण्ड।

विषय :– अनुमोदित खनन योजना के अनुरूप पौधा रोपन के संबंध में।

प्रसंग :– जिला खनन कार्यालय के पत्रांक 1481 दिनांक – 11.07.2024 एवं 1635 दिनांक – 02.08.2024.

महाशय,

उपरोक्त विषयक एवं प्रसंगाधिन पत्र के आलोक में अनुमोदित खनन योजना के अनुरूप 700 पौधा रोपन का कार्य M/S MAHALAXMI ENTERPRISES मौजा बभण्डीह, थाना चैनपुर, अंचल चैनपुर, के खाता सं0–10, 22, 69, 75, एवं 66, प्लौट सं0–928,949,944,925,926,918,919,927,934,935,936,937,938, एवं 941 धारित रकबा 6.19 एकड़ क्षेत्र में पौधा रोपन कर लिया गया है। मेरे द्वारा अनुमोदित खनन योजना के अनुरूप 700 पौधा रोपन का कार्य करना था। जिसमें 550 पौधा रोपन का कार्य मेरे द्वारा हुआ है। 3 से 4 माह के अंदर 150 पौधा रोपन का कार्य कर दिया जाएगा।

550 पौधा रोपन का स्वच्छ छायाप्रति चार (4) प्रति कार्यालय में जमा कर रहा हूँ।

अतः श्रीमान् से अनुरोध है, कि सूचनार्थ एवं अग्रसर कारवाई हेतु प्रेषित करें।

आपका विश्वासी
Digvijay Singh
दिग्बिजय सिंह
बभण्डीह पत्थर खाद्यान
M/S MAHALAXMI ENTERPRIESE

Approved
Jharkhand, Ranchi

जिला खनन पदाधिकारी
पलामू मेदिनीनगर

M/s MLE , Vill-Babhandih,ps-chainpur,

Aria-6.19 acor,Khata no-10,22,69,75,and 66,plot no-928,949,944,925,926,918,919,934,935,936,937,938,941,









State Level Environment Impact Assessment Authority
Approved
Jharkhand, Ranchi

M/S Arun Kumar Singh

सेवा मे,

श्रीमान् जिला खनन पदाधिकारी,

मेदिनीनगर, पलामू, झारखण्ड।

विषय – अनुमोदित खनन योजना के अनुरूप पौधा रोपन के संबंध मे।

प्रसंग – जिला खनन कार्यालय के पत्रांक 1481 दिनांक – 11.07.2024 एवं 1635 दिनांक – 02.08.2024

महाशय,

उपरोक्त विषयक एवं प्रसंगाधिन पत्र के आलोक में अनुमोदित खनन योजना के अनुरूप 800 पौधा रोपन का कार्य M/S ARUN KUMAR SINGH मौजा टेमराई, थाना चैनपुर, अंचल चैनपुर, के खाता सं0–1, प्लौट सं0–208(अंश),210(अंश),220(अंश), एवं 238(अंश), धारित रकबा 6.71 एकड़ क्षेत्र में पौधा रोपन कर लिया गया है। मेरे द्वारा अनुमोदित खनन योजना के अनुरूप 800 पौधा रोपन का कार्य करना था। जिसमें 600 पौधा रोपन का कार्य मेरे द्वारा हुआ है। 3 से 4 माह के अंदर 200 पौधा रोपन का कार्य कर दिया जाएगा।

600 पौधा रोपन का स्वच्छ छायाप्रति चार (4) प्रति कार्यालय में जमा कर रहा हूँ।

अतः श्रीमान् से अनुरोध है, कि सूचनार्थ एवं अग्रसर कारवाई हेतु प्रेषित करें।

आपका विश्वासी

Arun Kumar Singh

अरूण कुमार सिंह

टेमराई पत्थर खाद्यान

M/S ARUN KUMAR SINGH

State Level Environment Impact Assessment Authority * Jharkhand, Ranchi *

Approved

GSTIN :20AOCPS3055D1ZH
Address : Village: Nagar, P.O & P.S - Hunterganj, District - Chatra, Jharkhand - 825403
Phone No. - +9973283175 / 7004805900 ; Email : ak.singh8300@gmail.com

जिला खनन पदाधिकारी
पलामू मेदिनीनगर

M/s Aks , vill-temrain,ps-chainpur,
Aria-6.71 acor,Khata no-01,plot no-208,210,220,238,









State Level Environment Impact Assessment
Approved
Jharkhand, Ranchi

सेवा मे,

दिनांक : 22/10/2024

जिला खनन पदाधिकारी,
पलामू, झारखंड।

विषय : अनुमोदित खनन योजना के अनुसार पौधारोपण के संबंध में।

महाशय,

निवेदनपूर्वक कहना है की उपर्युक्त विषयक प्रसंगाधीन पत्र के आलोक में अनुमोदित खनन योजना के अनुरूप 1226 पौधारोपण का कार्य उदय कुमार सिंह पिता स्व० रामदेव सिंह, मौजा- पहलदेवा, थाना- पिपरा, थाना संख्या- 33, खाता संख्या- 01, प्लॉट संख्या- 43, कुल रकबा -7.00 एकड़ क्षेत्र पर पौधारोपण कर लिया गया है। मेरे द्वारा अनुमोदित खनन योजना के अनुसार 1226 पौधारोपण का कार्य करना था जिसमे से 846 पौधारोपण मेरे द्वारा किया गया है। 3 से 4 माह के अंदर बाकि का पौधा मेरे द्वारा लगाया जायेगा।

846 पौधारोपण का स्वच्छ छायाप्रति कार्यालय में जमा कर रहा हूँ।

विश्वासभाजन

उदय कुमार सिंह
पिता- स्व० रामदेव सिंह
वार्ड नंबर- 03, जिला- कैमूर,
बिहार

State Level Environment Impact Assessment Authority
Approved
Jharkhand, Ranchi

जिला खनन पदाधिकारी
पलामू मेदिनीनगर

M/S UDAY STONE MINES
PROP: UDAY KUMAR SINGH
PAHALDEWA, PIPRA, PALAMU
AREA: 7 ACRE





सेवा में,

दिनांक : 22/10/2024

जिला खनन पदाधिकारी,
पलामू, झारखंड।

विषय : अनुमोदित खनन योजना के अनुसार पौधारोपण के संबंध में।

महाशय,

निवेदनपूर्वक कहना है की उपर्युक्त विषयक प्रसंगाधीन पत्र के आलोक में अनुमोदित खनन योजना के अनुरूप 1323 पौधारोपण का कार्य उदय कुमार सिंह पिता स्व० रामदेव सिंह, मौजा-कुर्मीपुर, थाना- हुसैनाबाद, थाना संख्या- 482, खाता संख्या- 441, प्लॉट संख्या- 2418(अंश), कुल रकबा -12.00 एकड़ क्षेत्र पर पौधारोपण कर लिया गया है। मेरे द्वारा अनुमोदित खनन योजना के अनुसार 1323 पौधारोपण का कार्य करना था जिसमे से 918 पौधारोपण मेरे द्वारा किया गया है। 3 से 4 माह के अंदर बाकि का पौधा मेरे द्वारा लगाया जायेगा।

918 पौधारोपण का स्वच्छ छायाप्रति कार्यालय में जमा कर रहा हूँ।

विश्वासभाजन

उदय कुमार सिंह
पिता- स्व० रामदेव सिंह
वार्ड नंबर- 03, जिला- कैमूर,
बिहार

State Level Environment Impact Assessment Authority
Approved
Jharkhand, Ranchi

जिला खनन पदाधिकारी
पलामू, मेदिनीनगर

M/S UDAY STONE & MORAM MINES
PROP: UDAY KUMAR SINGH
KURMIPUR, JAPLA, PALAMU
AREA: 12 ACRE





State Level Environment Impact Assessment Authority
Approved
Jharkhand, Ranchi

GSTIN- 20CRGPA8132C1ZL

Mobile No- 6200252656

SHAHID LAKDAHI STONE MINES

At- Lakdahi, Po+Ps-Naudiha Bazar

Email Id- alishahid0007niet@gmail.com

सेवा में,

श्रीमान् जिला खनन् पदाधिकारी,

मेदिनीनगर, पलामू।

विशयः— अनुमोदित खनन् योजना के अनुरूप पौधारोपण के सम्बंध में।

प्रसंग— जिला खनन कार्यायल के पत्रांक 1461 दिनांक 11.07.2024 एवं 1635 दिनांक 02.08.2024 एवं 1678 दिनांक 07.08.2024।

महाशय,

उपार्युक्त विषयक प्रसंगाधिन पत्र के आनोक में अनुमोदित खनन योजना के अनुरूप 1587 पौधारोपन का कार्य मे0 शाहिद लकड़ाही स्टोन माईस खाता न0 11 प्लोट— 248,394 रकबा— 4.43 हल्का 09, थाना न0— 381 थाना नवडिहा बाजार मेरे द्वारा अनुमोदित खनन योजना के अनुरूप 948 पौधारोपन का कार्य करना था जिसमें 410 पौधारोपन मेरे द्वारा किया गया है। 3 से 4 माह के अन्दर बाकि का पौधा मेरे द्वारा लगाया जाएगा।

पौधारोपन का स्वच्छ छायाप्रति कार्यालय में जमा कर रहा हूँ।

Approved

आपका आभारी

जिला खनन पदाधिकारी
पलामू मेदिनीनगर


GPS Map Camera
लक्रही, झारखंड, भारत
नाम रहित सड़क, लक्रही, झारखंड 822113, भारत
Lat 24.305643°
Long 84.290693°
12/10/24 09:36 AM GMT +05:30
Google


लक्रही, झारखंड, भारत
नाम-रहित सड़क, लक्रही, झारखंड 822113, भारत
Lat 24.306267° Long 84.291212°
12/10/24 12:57 PM GMT +05:30
GPS Map Camera
Google

मेसर्स विन्धयवासनी स्टोन माईन्स

बसडीहा छत्तरपुर (पलामू)

प्रो0 मुकेश कुमार सिंह Mob. No - 9308246816

Ref.....

Date 21/10/2024

सेवा में

जिला खनन पदाधिकारी
पलामू

विषय - पलामू जिला के मौजा-बसडीहा खाता-01 जमीन 139 रकबा 2.35 एकड़ क्षेत्र पर छारीत खनन पट्टा के वृक्षारोपण करने के फोटोग्राफी जमा करने के संबंध में

महाशय - निवेदन पूर्वक कहना है कि आजा छत्तरपुर के मौजा बसडीहा के खाता सं0-1 जमीन-139 रकबा 2.35 एकड़ क्षेत्र पर वृक्षारोपण के फोटोग्राफी जमा कर रहा हूँ

अतः श्री मान से निवेदन है कि फोटोग्राफी स्वीकार करने की कृपा प्रदान की जाए।

विश्वासभाजन
मुकेश कुमार सिंह
21/10/24

State Level Environment Impact Assessment Authority
Approved
Jharkhand, Ranchi





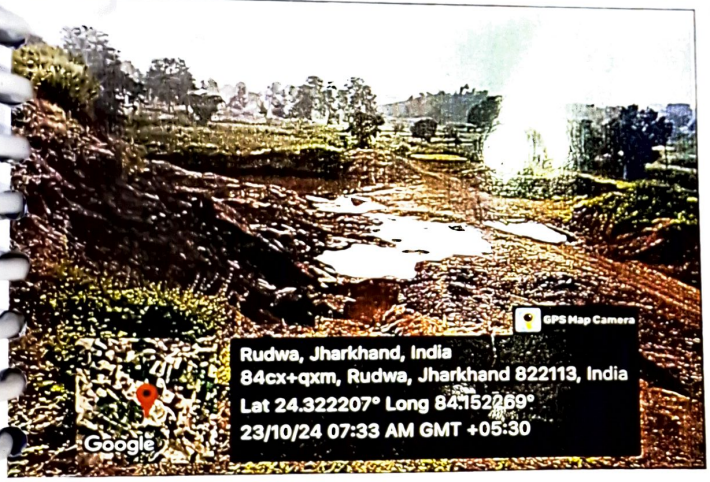



State Level Environment Impact Assessment Authority
Approved
Jharkhand, Ranchi

जिला खनन पदाधिकारी
पलामू मेदिनीनगर

मेसर्स श्री विनायक कन्स्ट्रक्सन, पार्ट० श्री अरुण कुमार तिवारी एवं श्री संजय सिंह

मौजा रेवारातु, थाना लेस्लीगंज के थाना संख्या 274, खाता संख्या 72, प्लौट संख्या 1217(अंश) में रकबा 23.49 एकड़, खनिज– पत्थर
अवधि :– 23.09.2024 से 10 वर्ष

सेवा में,

जिला खनन् पदाधिकारी,
पलामू, मेदिनीनगर।

विषय :– पलामू जिलान्तर्गत मौजा रेवारातु, थाना लेस्लीगंज के थाना संख्या 274, खाता संख्या 72, प्लौट संख्या 1217(अंश) में रकबा 23.49 एकड क्षेत्र पर पत्थर लघु खनिज के खनन पट्टा के बावत पौधा रोपण के संबंध में।

महाशय,

निवेदनपूर्वक सादर सूचित करना है कि मेरे द्वारा पलामू जिलान्तर्गत मौजा रेवारातु, थाना लेस्लीगंज के थाना संख्या 274, खाता संख्या 72, प्लौट संख्या 1217(अंश) में रकबा 23.49 एकड क्षेत्र पर पत्थर लघु खनिज के खनन पट्टा की अवधि दिनांक 23.09.2024 से 10 वर्षो के लिए हुआ है।

मेरे द्वारा अभी तक CTE/CTO नहीं कराया गया है, जिसके बावत मेरे द्वारा खनन कार्य शुरु नहीं किया गया है और न ही जिम्स आई०डी० Create किया गया है। खनन कार्य के छः माह के बाद मेरे द्वारा पौधा रोपण का कार्य शुरु कर दिया जाएगा।

मेसर्स श्री विनायक कन्स्ट्रक्सन, पार्ट०
श्री अरुण कुमार तिवारी, वल्द स्व० नन्द किशोर तिवारी, ग्राम एवं पोस्ट बैदा कला, थाना पाटन, पलामू 2. श्री संजय सिंह, वल्द स्व० मुनेश्वर सिंह, ग्राम बरसौता, पोस्ट कांके कला, थाना पाटन, पलामू

॥ ओ३म् ॥

M/s. Basant Kumar Keshri
Deals in : Stone Chips, Metal etc.
Railway Station Road, Garhwa
Dist. - Garhwa (Jharkhand)

मे0 बसंत कुमार केशरी
स्टोन चीप्स, मेटल आदि के विक्रेता
रेलवे स्टेशन रोड, गढ़वा
जिला- गढ़वा (झारखण्ड)

Ref. No. -

Date 22/10/2024

सेवा में :→

जिला खनन पदाधिकारी पलामू

विषय :→ पलामू जिला अन्तर्गत ग्राम कुटमू में धारित खनन पट्टा पर पौधा लगाने के संबन्ध में।

महाशय,

निवेदन पूर्वक कहना है कि बसंत कुमार के नाम से धारित 4.50 एकड़ का खनन पट्टा धारण करता हूँ। जो 08/11-124 को डिड स्कूट किया गया है। इसके बाद खनन कार्य प्रारम्भ करने के लिये C.T.O तथा माइनिंग प्लान बनाने के बाद खनन कार्य प्रारम्भ करने से पहले पौधा रोपण का कार्य करा लिया जाएगा।

आपका विश्वासी
बसंत कुमार केसरी
सत्यप्रकाश
गढ़वा

Approved
Jharkhand, Ranchi

जिला खनन पदाधिकारी
पलामू मेदिनीनगर

BRAJESH SINGH

MAUZA JAMUA BISHUNPUR,KHATA NO 76,PLOT NO 152 p,AREA 6.80 ACRE,NAUDIHA BAZAR,PALAMAU,822113



Brajesh Singh

सेवा में,

दिनांक : 22/10/2024

जिला खनन पदाधिकारी,
पलामू, झारखंड।

विषय : अनुमोदित खनन योजना के अनुसार पौधारोपण के संबंध में।

महाशय,

निवेदनपूर्वक कहना है की उपर्युक्त विषयक प्रसंगाधीन पत्र के आलोक में अनुमोदित खनन योजना के अनुरूप 824 पौधारोपण का कार्य मे० श्री राम कंस्ट्रक्शन पार्टनर अजात शत्रु पिता उदय कुमार सिंह, मौजा- शाहपुर, थाना- नौडीहा बाजार, थाना संख्या- 380, खाता संख्या- 153, प्लॉट संख्या 112 (अंश), 120 (अंश), 480 (अंश) एवं 486 (अंश)43, कुल रकबा -5.94 एकड़ क्षेत्र पर पौधारोपण कर लिया गया है। मेरे द्वारा अनुमोदित खनन योजना के अनुसार 1180 पौधारोपण का कार्य करना था जिसमे से 824 पौधारोपण मेरे द्वारा किया गया है। 3 से 4 माह के अंदर बाकि का पौधा मेरे द्वारा लगाया जायेगा।

824 पौधारोपण का स्वच्छ छायाप्रति कार्यालय में जमा कर रहा हूँ।

विश्वासभाजन

Approved

Ajat Shatru

अजात शत्रु
पिता- उदय कुमार सिंह
बी 31/40 ए० के० एस०,
भोगाबीर कालोनी, लंका,
वाराणसी, उत्तर प्रदेश -221005

जिला खनन पदाधिकारी
पलामू मेदिनीनगर

Mob No- 7004088211,7903481653

BRAJESH SINGH

MAUZA JAMUA BISHUNPUR,KHATA NO 76,PLOT NO 152 p,AREA 6.80 ACRE,NAUDIHA BAZAR,PALAMAU,822113

Date:- 22/10/2024

सेवा

जिला खनन पदाधिकारी महोदय,
मेदिनीनगर, पलामू (झारखण्ड)

विषय:- D.G.P.S एवं पौधा-रोपन के संबंध में।

महाशय,

निवेदन पूर्वक कहना है मैं ब्रजेश सिंह जो कि जमुआ अलियास विशुनपुर स्टोन डिपोजिट का प्रोपराइटर है। जो कि मौजा- जमुआ, विशुनपुर, तथा खाता नं:- 76, प्लॉट नं०- 152(P) है जिसका कुल रकबा 6.80 Acre है। महाशय ग्रामियों के साथ आपसी मतभेद के कारण मेरा माइनस चालू नहीं है। जिसके कारन D.G.P.S एवं पौधा रोपन कराने में असमर्थ हूँ।

अतः श्री मान से अनुरोध है कि अगर मेरा माइनस चालू होने कि स्थिती होती है तो मैं D.G.P.S एवं पौधा-रोपन कराने के बाद ही मैं माइनस में उत्खनन कार्य करूँगा।

आपका विश्वासी

Brijes Singh

State Level Environment Impact Assessment Authority
Approved
Jharkhand, Ranchi

GSTIN NO-20AANFG6767F1ZB

Mob No- 7004088211,7903481653

M/s GAUTAM ENTERPRISES

At-Bara, P.O-Chhattarpur,Dist-palamu(Jharkhand) 822113

E-mail ID:-shailendrasingh9386355090@gmail.com

Ref.....

Date..22/10/29

सेवा में,

जिला खनन पदाधिकारी महोदय,
मेदिनीनगर पलामू (झारखण्ड).

विषय:- D.G.P.S. एवं पौधा रोपन के संबंध में।

महाशय,

निवेदन पूर्वक कहना है मैं राजेश कुमार सिंह, जो कि मेसर्स गौतम इन्टरप्राइजेज विष्णुपुर माइन्स का प्रोपराइटर हूँ। जो कि मौजा- जमुआ, विष्णुपुर, खाता नँ- 16, 76, पलॉट नँ:- 68P, 79, 75P, 76P है जिसका कुल रकबा क्षात - एकड़ है। महाशय ग्रामिणों के साथ आपसी मतभेद के कारन मेरा माइनस चालू नहीं है जिसके कारन D.G.M.S एवं पौधा रोपन कराने में असमर्थ हूँ।

अतः श्री मान से अनुरोध है कि अगर मेरा माइनस चालू होने कि स्थिती होगी है तो मैं D.G.P.S एवं पौधा रोपन कराने के बाद ही मैं माइनस मे उत्खनन कार्य करूँगा।

आपका विश्वासी

Rajesh Kumar Singh.

M/S GAUTAM ENTERPRISES

PARTNER

State Level Project Impact Assessment Authority
Approved
Jharkhand, Ranchi

जिला खनन पदाधिकारी
पलामू मेदिनीनगर

सेवा में,

जिला कल्याण पदाधिकारी
पलामू, मेदिनीनगर

विषय :- पलामू जिला अंतर्गत मौजा-कुटमू, थाना-पाण्डू, थाना सं०- 559, खाता सं०- 174, प्लांट सं०- 1046, रकबा, 5.08 एकड़ क्षेत्र पर पत्थर लघु खनिज के खनन पट्टा बाबत जोधा रोपन के संबंध में।

महाशय,

निवेदन पूर्वक कहना है कि मेरे मौजा कुटमू, थाना पाण्डू, थाना सं०- 559, खाता सं० 174, प्लांट सं०- 1046, रकबा- 5.08 एकड़ क्षेत्र पर पत्थर लघु खनिज के खनन पट्टा बाबत जोधा रोपन किया गया था। परंतु अभी खनन कार्य पिछले साल से गाँव के लोग के आपत्ति के द्वारा बंद है।

अतः खनन कार्य शुरू होने पर जोधा-रोपन कार्य शुरू कर दिया जाएगा।

आपका विश्वासी
Suraj Singh
कुटमु स्टोन माइन्स
(Pandu)

Approved

References:

- www.palamau.nic.in
- District Mining Office – Palamau
- District Forest Office – Palamau
- CGWB Report of Latehar
- India State of Forest Report, 2021
- Geology of Bihar and Jharkhand by T. M. Mahadevan
- National Institute of Disaster Management Report
- Report of Central Ground Water Board, Ministry of Water Resources – State Unit Office, JSAC, Deptt. of Mines & Geology, Govt. of Jharkhand
- http://www.jharkhandminerals.gov.in
- India State of Forest Report, 2021
- https://en.climate-data.org/asia/india/jharkhand/ Palamau-969182/
- https://en.wikipedia.org/wiki/ Palamau
- District Statistical Office, Palamau
- District Irrigation Plan – Latehar, Govt. of Jharkhand
- https://sameti.org/Soil_Inventory/ PalamauSoil_Analysis.pdf
- JSMDC site
- census2011.co.in
- National Informatics Centre

State Level Environment Impact Assessment Authority
Approved
Jharkhand, Ranchi

जिला खनन पदाधिकारी
पलामू, मेदिनीनगर